

声明：根据《环境影响评价公众参与办法》，“第八条 建设项目环境影响评价公众参与相关信息应当依法公开，涉及国家秘密、商业秘密、个人隐私的，依法不得公开。法律法规另有规定的，从其规定。”本次公示的环境影响报告书中涉及商业秘密的相关内容依法未进行公开。

## 1 概述

### 1.1 建设项目特点

塔里木盆地是世界上最大的内陆盆地之一，总面积  $56 \times 10^4 \text{km}^2$ ，石油资源储量约为  $107.6 \times 10^8 \text{t}$ ，天然气资源储量约为  $8.39 \times 10^{12} \text{m}^3$ 。中国石油天然气股份有限公司塔里木油田分公司（简称“塔里木油田分公司”）油气产量当量已突破 3000 万吨，是中国特大型油田之一。

克拉苏气田位于库车山前区，东西跨度约 150km，南北跨度约 50km。天然气资源量为  $20856.65 \times 10^8 \text{m}^3$ ，其天然气产量已达到  $300 \times 10^8 \text{m}^3/\text{a}$ 。气田的开发建设具备向西气东输二、三线提供 100 亿  $\text{m}^3/\text{a}$  应急气量的资源能力，有望成为塔里木第一大气田，近年来成为塔里木油田分公司油气开发建设的主战场。克拉苏气田包含克拉 2 区块、大北区块、克深区块和博孜区块等四个区块，形成了克拉 2、克深、大北、博孜四处天然气净化处理基地，为克拉苏各大区块开发提供有力保障，拟建项目位于博孜大北区块范围内。

为了满足博孜大北区块产能开发的需要，增大整体开发效益，中国石油天然气股份有限公司塔里木油田分公司拟投资 21273 万元在新疆阿克苏地区温宿县境内实施“塔里木油田克拉苏气田博孜 10 区块白垩系巴什基奇克组试采工程”。拟建项目建设性质为改扩建，属于现有博孜大北区块的改扩建项目，主要建设内容包括：①方案总井数 2 口，其中老井利用 1 口，新钻井 1 口；②新建井场 1 座，新建集输管线 2.93km；③配套加热、供配电、自控、通信、防腐等公用工程。项目实施后，合计产油\*\*t/d，产气\*\*万  $\text{m}^3/\text{d}$ ，其中博孜 10 井（利旧井）产油\*\*t/d，产气\*\*万  $\text{m}^3/\text{d}$ ，博孜 1002 井（新井）产油\*\*t/d，产气\*\*万  $\text{m}^3/\text{d}$ 。

### 1.2 环境影响评价工作过程

拟建工程属于油气开采项目，位于新疆阿克苏地区温宿县境内，根据《新疆维吾尔自治区水土保持规划（2018-2030 年）》和“自治区级水土流失两区复核划分成果的通知”，项目所在区域属于塔里木河流域水土流失重点治理区，同时项目影响范围内涉及永久基本农田。根据《中华人民共和国环境影响评价法》（2018 年 12 月 29 日修正）、《建设项目环境影响评价分类管理名录（2021 年版）》（部令第 16 号），拟建工程属于分类管理名录“五 石油和天然气开采业 08 7 陆地天然气开采 0721”中的“涉及环境敏感区的（含内部集输管道建设）”，应编制环境影响报告书。

为此，塔里木油田分公司于 2025 年 8 月 19 日委托河北省众联能源环保科技有限公司开展拟建工程的环境影响评价工作。接受委托后，评价单位组织有关专业人员踏勘了项目现场，收集了区域自然环境概况、环境质量、污染源等资料，与建设单位和设计单位沟通了环保治理方案，随即开展环境影响报告书编制工作。在环评报告编制期间，建设单位于 2025 年 8 月 19 日在《阿克苏新闻网》进行第一次网络信息公示，并开展工程区域环境质量现状监测工作。在上述工作基础上，评价单位完成了环境影响报告书征求意见稿，随后塔里木油田分公司按照《环境影响评价公众参与办法》（部令第 4 号）要求，于 2025 年 8 月 25 日至 9 月 5 日在《阿克苏新闻网》对拟建工程环评信息进行了第二次公示，在此期间分别于 2025 年 8 月 27 日、2025 年 8 月 28 日在《阿克苏日报》（刊号：CN65-0012）对拟建工程环评信息进行了公示。在以上工作的基础上，评价单位按照《建设项目环境影响评价技术导则》的要求和各级生态环境主管部门的意见，编制完成了拟建工程环境影响报告书。

### 1.3 分析判定相关情况

#### （1）产业政策符合性判定

拟建工程为油气开采项目，属于“常规石油、天然气勘探与开采”项目，结合《产业结构调整指导目录（2024 年本）》，拟建工程属于第一类“鼓励类”第七条“石油天然气”第一款“石油天然气开采”，为鼓励类产业，符合国家当前产业政策要求。

#### （2）规划符合性判定

拟建工程属于油气开采项目，符合《新疆维吾尔自治区国民经济和社会发

展第十四个五年规划和 2035 年远景目标纲要》《阿克苏地区国民经济和社会发展规划第十四个五年规划和 2035 年远景目标纲要》《塔里木油田“十四五”发展规划》。拟建工程位于克拉苏气田，不占用生态保护红线及水源地、风景名胜区等环境敏感区，不在划定的禁止开发区域范围内，符合《新疆维吾尔自治区主体功能区规划》相关要求。

### （3）生态环境分区管控符合性判定

拟建工程距生态保护红线（天山水源涵养与生物多样性维护生态保护红线区）最近约 13.3m，不占用生态保护红线；工程采出气密闭输送，从源头减少泄漏产生的无组织废气；运营期产生的采出水通过博孜天然气处理厂分离后，经管道输送至大北天然气处理厂处理达标后作为注水水源加以利用；井下作业废液采用专用废水回收罐收集，运至大北天然气处理厂处理；拟建工程已提出持续改善、防风固沙、生态修复的要求，项目实施后不断强化大气污染源防治措施，改善区域环境空气质量；工程在正常状况下不会造成土壤污染，不会增加土壤环境风险；水资源消耗、土地资源、能源消耗等均能够达到自治区下达的总量和强度控制目标；满足生态环境准入清单中空间布局约束、污染物排放管控、环境风险管控及资源利用效率的相关要求，符合新疆维吾尔自治区、阿克苏地区生态环境分区管控方案要求。

### （4）评价工作等级

根据环境影响评价技术导则规定并结合项目特点，经判定，本次环境影响评价工作大气环境影响评价工作等级为三级、地表水环境影响评价工作等级为三级 B、声环境影响评价等级为二级、环境风险评价等级为简单分析；新建采气井场、集输管线地下水环境影响评价工作等级均为三级；新建采气井场、集输管线生态影响评价等级为三级；新建采气井场、集输管线土壤环境影响评价工作等级为二级。

## 1.4 关注的主要环境问题及环境影响

本评价重点关注项目实施后污染物对区域环境空气、地表水、地下水、声环境、土壤、生态的环境影响是否可接受，环境风险是否可防控，环保措施是否可行。

### （1）拟建工程采出气采取密闭集输工艺，井场无组织废气中非甲烷总烃可

满足《陆上石油天然气开采工业大气污染物排放标准》（GB39728-2020）中边界污染物控制要求。拟建工程实施对当地大气环境造成的影响可接受。

（2）拟建工程运营期废水主要为采出水和井下作业废水，运营期产生的采出水通过博孜天然气处理厂分离后，经管道输送至大北天然气处理厂处理，处理达标后作为注水水源加以利用；井下作业废液采用专用废水回收罐收集，运至大北天然气处理厂处理。拟建工程无废水排入地表水体，对地表水环境影响可接受。

（3）拟建工程在做好源头控制措施、完善分区防渗措施、地下水污染监控措施和地下水污染应急处置的前提下，同时制定跟踪监测计划、建立跟踪监测制度，对地下水环境影响可以接受，从土壤环境影响角度项目可行。

（4）拟建工程选用低噪声设备，采取基础减振等措施，井场厂界噪声值均满足《工业企业厂界环境噪声排放标准》（GB12348-2008）2 类标准限值要求。

（5）拟建工程运营期产生的落地油、废防渗材料均属于危险废物，收集后定期由有危废处置资质单位接收处置。

（6）拟建工程井场建设、管线敷设会对区域植被覆盖度造成一定的影响，施工完成后，对临时占地区域进行平整、恢复，植被可逐步自然恢复。从生态影响角度项目可行。从生态影响角度项目可行。

（7）拟建工程涉及的风险物质主要包括凝析油、天然气，在采取相应的风险防控措施后，环境风险可防控。

## 1.5 环境影响评价的主要结论

综合分析，拟建工程属于油气开采项目，符合国家及地方当前产业政策要求，选址和建设内容可满足国家和地方有关环境保护法律法规要求，满足新疆维吾尔自治区、阿克苏地区生态环境分区管控要求；项目通过采取完善的污染防治措施及生态恢复措施，污染物可达标排放，项目实施后环境影响可接受、环境风险可防控。根据塔里木油田分公司提供的《塔里木油田克拉苏气田博孜 10 区块白垩系巴什基奇克组试采工程公众参与说明书》，公示期间未收到反馈意见。为此，本评价从环保角度认为拟建工程建设可行。

本次评价工作得到了各级生态环境主管部门、塔里木油田分公司等诸多单位的大力支持和帮助，在此一并致谢！

## 2 总则

### 2.1 编制依据

#### 2.1.1 环境保护法律

(1) 《中华人民共和国环境保护法》(2014年4月24日修订,2015年1月1日施行);

(2) 《中华人民共和国环境影响评价法》(2003年9月1日施行,2018年12月29日修正);

(3) 《中华人民共和国大气污染防治法》(2016年1月1日施行,2018年10月26日修正);

(4) 《中华人民共和国水污染防治法》(2008年6月1日施行,2017年6月27日修正);

(5) 《中华人民共和国噪声污染防治法》(2021年12月24日发布,2022年6月5日施行);

(6) 《中华人民共和国固体废物污染环境防治法》(2020年4月29日修订,2020年9月1日施行);

(7) 《中华人民共和国水法》(2002年10月1日施行,2016年7月2日修正);

(8) 《中华人民共和国土壤污染防治法》(2018年8月31日审议通过,2019年1月1日施行);

(9) 《中华人民共和国防沙治沙法》(2002年1月1日施行,2018年10月26日修正);

(10) 《中华人民共和国水土保持法》(2010年12月25日修订,2011年3月1日施行);

(11) 《中华人民共和国石油天然气管道保护法》(2010年6月25日发布,2010年10月1日施行);

(12) 《中华人民共和国清洁生产促进法》(2012年2月29日发布);

(13) 《中华人民共和国矿产资源法(2024年修订)》(2024年11月8日修订,2025年7月1日起施行);

(14) 《中华人民共和国野生动物保护法》(2022 年 12 月 30 日修正, 2023 年 5 月 1 日施行);

(15) 《中华人民共和国突发事件应对法》(2024 年 6 月 28 日修订, 2024 年 11 月 1 日施行)。

#### 2.1.2 环境保护法规、规章

##### 2.1.2.1 国家环境保护法规和规章

(1) 《中华人民共和国环境保护法》(2014 年 4 月 24 日修订, 2015 年 1 月 1 日施行);

(2) 《中华人民共和国环境影响评价法》(2003 年 9 月 1 日施行, 2018 年 12 月 29 日修正);

(3) 《中华人民共和国大气污染防治法》(2016 年 1 月 1 日施行, 2018 年 10 月 26 日修正);

(4) 《中华人民共和国水污染防治法》(2008 年 6 月 1 日施行, 2017 年 6 月 27 日修正);

(5) 《中华人民共和国噪声污染防治法》(2021 年 12 月 24 日发布, 2022 年 6 月 5 日施行);

(6) 《中华人民共和国固体废物污染环境防治法》(2020 年 4 月 29 日修订, 2020 年 9 月 1 日施行);

(7) 《中华人民共和国水法》(2002 年 10 月 1 日施行, 2016 年 7 月 2 日修正);

(8) 《中华人民共和国土壤污染防治法》(2018 年 8 月 31 日审议通过, 2019 年 1 月 1 日施行);

(9) 《中华人民共和国防沙治沙法》(2002 年 1 月 1 日施行, 2018 年 10 月 26 日修正);

(10) 《中华人民共和国水土保持法》(2010 年 12 月 25 日修订, 2011 年 3 月 1 日施行);

(11) 《中华人民共和国石油天然气管道保护法》(2010 年 6 月 25 日发布, 2010 年 10 月 1 日施行);

(12)《中华人民共和国野生动物保护法》(2022年12月30日修正,2023年5月1日施行);

(13)《中华人民共和国突发事件应对法》(2024年6月28日修订,2024年11月1日施行)。

#### 2.1.2 环境保护法规、规章

##### 2.1.2.1 国家环境保护法规和规章

(1)《中共中央办公厅 国务院办公厅关于加强生态环境分区管控的意见》(2024年3月6日)

(2)《中共中央、国务院关于深入打好污染防治攻坚战的意见》(2021年11月2日);

(3)《中共中央办公厅、国务院办公厅关于印发在国土空间规划中统筹划定落实三条控制线的指导意见》(2019年7月24日);

(4)《国务院关于修改〈建设项目环境保护管理条例〉的决定》(国务院令 第682号,2017年7月16日公布,2017年10月1日实施);

(5)《国务院关于印发空气质量持续改善行动计划的通知》(国发〔2023〕24号,2023年11月30日发布并实施);

(6)《国务院关于印发土壤污染防治行动计划的通知》(国发〔2016〕31号,2016年5月28日发布并实施);

(7)《国务院关于印发水污染防治行动计划的通知》(国发〔2015〕17号,2015年4月2日发布并实施);

(8)《国务院关于印发大气污染防治行动计划的通知》(国发〔2013〕37号,2013年9月10日发布并实施);

(9)《地下水管理条例》(国务院令 第748号,2021年10月21日发布,2021年12月1日施行);

(10)《关于印发强化危险废物监管和利用处置能力改革实施方案的通知》(国务院办公厅〔2021〕47号);

(11)《国务院关于印发全国主体功能区规划的通知》(国发〔2010〕46号,2010年12月21日);

(12) 《产业结构调整指导目录(2024 年本)》(国家发展改革委令 2023 年第 7 号, 2023 年 12 月 27 日发布, 2024 年 1 月 1 日施行);

(13) 《建设项目危险废物环境影响评价指南》(原环境保护部公告 2017 第 43 号, 2017 年 8 月 29 日发布, 2017 年 10 月 1 日施行);

(14) 《危险废物环境管理指南 陆上石油天然气开采》(生态环境部公告 2021 年第 74 号);

(15) 《环境影响评价公众参与办法》(部令第 4 号, 2018 年 7 月 16 日发布, 2019 年 1 月 1 日施行);

(16) 《国家危险废物名录(2025 年版)》(部令第 36 号, 2024 年 11 月 26 日发布, 2025 年 1 月 1 日施行);

(17) 《建设项目环境影响评价分类管理名录》(2021 年版)(部令第 16 号, 2020 年 11 月 30 日公布, 2021 年 1 月 1 日施行);

(18) 《企业环境信息依法披露管理办法》(生态环境部令第 24 号, 2021 年 12 月 11 日发布, 2022 年 2 月 8 日施行);

(19) 《危险废物转移管理办法》(生态环境部令第 23 号, 2021 年 11 月 30 日发布, 2022 年 1 月 1 日施行);

(20) 《突发环境事件应急管理办法》(原环境保护部令第 34 号, 2015 年 4 月 16 日发布, 2015 年 6 月 5 日施行);

(21) 《危险废物排除管理清单(2021 年版)》(生态环境部公告 2021 年第 66 号);

(22) 《挥发性有机物(VOCs)污染防治技术政策》(原环境保护部公告 2013 年第 31 号, 2013 年 5 月 24 日实施);

(23) 《国家重点保护野生动物名录》(国家林业和草原局 农业农村部公告 2021 年第 3 号, 2021 年 2 月 1 日发布并实施);

(24) 《国家重点保护野生植物名录》(国家林业和草原局 农业农村部公告 2021 年第 15 号, 2021 年 9 月 7 日发布并实施);

(25) 《关于以改善环境质量为核心加强环境影响评价管理的通知》(环环评〔2016〕150 号, 2016 年 10 月 26 日发布并实施);



(26) 《关于建设项目主要污染物排放总量指标审核及管理暂行办法的通知》(环发〔2014〕197号,2014年12月30日发布并实施);

(27)《关于切实加强风险防范严格环境影响评价管理的通知》(环发〔2012〕98号,2012年8月8日发布并实施);

(28) 《关于进一步加强环境影响评价管理防范环境风险的通知》(环发〔2012〕77号,2012年7月3日发布并实施);

(29) 《关于印发〈建设项目环境影响评价区域限批管理办法(试行)〉的通知》(环发〔2015〕169号,2015年12月18日发布并实施);

(30)《固体废物分类与代码目录》(生态环境部公告2024年第4号,2024年1月22日发布并实施);

(31) 《关于印发〈2020年挥发性有机物治理攻坚方案〉的通知》(环大气〔2020〕33号);

(32) 《关于印发〈重点行业挥发性有机物综合治理方案〉的通知》(环大气〔2019〕53号);

(33) 《关于加快解决当前挥发性有机物治理突出问题的通知》(环大气〔2021〕65号,2021年8月4日发布并实施);

(34) 《关于加强和规范声环境功能区划管理工作的通知》(环办大气函〔2017〕1709号,2017年11月10日发布并实施);

(35) 《关于进一步优化环境影响评价工作的意见》(环办环评〔2023〕52号);

(36) 《关于做好环境影响评价制度与排污许可制衔接相关工作的通知》(环办环评〔2017〕84号,2017年11月14日发布并实施);

(37) 《关于落实大气污染防治行动计划严格环境影响评价准入的通知》(环办〔2014〕30号,2014年4月25日发布并实施);

(38) 《关于进一步加强石油天然气行业环境影响评价管理的通知》(环办环评函〔2019〕910号,2019年12月13日发布并实施);

(39) 《关于在南疆四地州深度贫困地区实施〈环境影响评价技术导则大气环境(HJ2.2-2018)〉差别化政策有关事宜的复函》(环办环评函〔2019〕

590 号)；

(40) 《关于规范临时用地管理的通知》(自然资规〔2021〕2 号)；

(41) 《国务院办公厅关于印发〈突发事件应急预案管理办法〉的通知》  
(国办发〔2024〕5 号，2014 年 1 月 31 日)；

(42) 《生态保护补偿条例》(2024 年 2 月 23 日国务院第 26 次常务会议通过，2024 年 6 月 1 日施行)；

(43) 《关于印发〈土壤污染源头防控行动计划〉的通知》(环土壤〔2024〕80 号 31 号，2024 年 11 月 7 日发布)；

(44) 《自然资源部关于进一步做好用地用海要素保障的通知》(自然资发〔2023〕89 号，2023 年 6 月 13 日发布并实施)；

(45) 《永久基本农田保护红线管理办法》(中华人民共和国自然资源部 中华人民共和国农业农村部 第 17 号，2025 年 10 月 1 日起施行)。

#### 2.1.2.2 地方环境保护法规和规章

(1) 《新疆维吾尔自治区野生植物保护条例(2018 年修正)》(2018 年 9 月 21 日修正，2006 年 12 月 1 日施行)；

(2) 《新疆维吾尔自治区环境保护条例(2018 年修正)》(2018 年 9 月 21 日修正，2017 年 1 月 1 日施行)；

(3) 《关于印发新疆维吾尔自治区大气污染防治行动计划实施方案的通知》  
(新政发〔2014〕35 号，2014 年 4 月 17 日发布并实施)；

(4) 《关于印发新疆维吾尔自治区水污染防治工作方案的通知》(新政发〔2016〕21 号，2016 年 1 月 29 日发布并实施)；

(5) 《关于印发新疆维吾尔自治区土壤污染防治工作方案的通知》(新政发〔2017〕25 号，2017 年 3 月 1 日发布并实施)；

(6) 《关于印发〈自治区建设项目主要污染物排放总量指标审核及管理暂行办法〉的通知》(新环发〔2016〕126 号，2016 年 8 月 24 日发布并实施)；

(7) 《转发〈关于进一步加强石油天然气行业环境影响评价的通知〉的通知》  
(新环环评发〔2020〕142 号)；

(8) 《新疆生态环境保护“十四五”规划》；

(9) 《新疆生态功能区划》；

(10) 《新疆维吾尔自治区主体功能区规划》；

(11) 《关于印发〈新疆维吾尔自治区生态环境分区管控动态更新成果〉的通知》（新环环评发〔2024〕157 号）；

(12) 《新疆维吾尔自治区水土保持规划（2018—2030 年）》；

(13) 《关于加强沙区建设项目环境影响评价工作的通知》（新环环评发〔2020〕138 号）；

(14) 《新疆维吾尔自治区国民经济和社会发展第十四个五年规划和 2035 年远景目标纲要》；

(15) 《新疆维吾尔自治区人民政府关于公布新疆维吾尔自治区重点保护野生植物名录的通知》（新政发〔2023〕63 号）；

(16) 《关于印发〈新疆国家重点保护野生植物名录〉的通知》（新林护字〔2022〕8 号）（2022 年 2 月 9 日）；

(17) 《新疆维吾尔自治区重点保护野生动物名录（修订）》（新政发〔2022〕75 号，2022 年 9 月 18 日施行）；

(18) 《关于印发〈新疆国家重点保护野生动物名录〉的通知》（自治区林业和草原局 自治区农业农村厅，2021 年 7 月 28 日）；

(19) 《关于加强历史遗留废弃磺化泥浆规范化环境管理的通知》（新环固体函〔2022〕675 号）；

(20) 《阿克苏地区国民经济和社会发展第十四个五年规划和 2035 年远景目标纲要》；

(21) 《关于印发〈阿克苏市大气污染防治攻坚行动方案（2023—2025 年）〉的通知》（阿市政办〔2023〕41 号）；

(22) 《关于印发阿克苏地区生态环境分区管控方案（2023 年版）的通知》（阿地环字〔2024〕32 号，2024 年 10 月）；

(23) 《关于印发〈阿克苏地区水污染防治工作方案〉的通知》（阿行署办〔2016〕104 号）；

(24) 《关于印发〈阿克苏地区土壤污染防治工作方案〉的通知》（阿行署发〔2017〕68 号）；

(25) 《阿克苏地区坚决制止耕地“非农化”行为工作方案》（阿行署办〔2020〕

29 号)。

### 2.1.3 环境保护技术规范

- (1) 《建设项目环境影响评价技术导则 总纲》(HJ2.1-2016)；
- (2) 《环境影响评价技术导则 大气环境》(HJ2.2-2018)；
- (3) 《环境影响评价技术导则 地表水环境》(HJ2.3-2018)；
- (4) 《环境影响评价技术导则 地下水环境》(HJ610-2016)；
- (5) 《环境影响评价技术导则 声环境》(HJ2.4-2021)；
- (6) 《环境影响评价技术导则 生态影响》(HJ19-2022)；
- (7) 《环境影响评价技术导则 土壤环境(试行)》(HJ964-2018)；
- (8) 《建设项目环境风险评价技术导则》(HJ169-2018)；
- (9) 《环境影响评价技术导则 陆地石油天然气开发建设项目》(HJ 349-2023)；
- (10) 《陆上石油天然气开采业绿色矿山建设规范》(DZ/T0317-2018)；
- (11) 《石油天然气开采业污染防治技术政策》(原环境保护部公告 2012 年第 18 号)；
- (12) 《石油和天然气开采行业清洁生产评价指标体系(试行)》；
- (13) 《危险废物收集贮存运输技术规范》(HJ2025-2012)；
- (14) 《工业企业土壤和地下水自行监测技术指南(试行)》(HJ1209-2021)；
- (15) 《排污单位自行监测技术指南 陆上石油天然气开采工业》(HJ1248-2022)；
- (16) 《排污许可证申请与核发技术规范 工业固体废物(试行)》(HJ1200-2021)。

### 2.1.4 相关文件及技术资料

- (1) 《塔里木油田克拉苏气田博孜 10 区块白垩系巴什基奇克组试采工程可行性研究报告》；
- (2) 《环境质量现状检测报告》；
- (3) 塔里木油田分公司提供的其他资料；
- (4) 环评委托书。

## 2.2 评价目的和评价原则

### 2.2.1 评价目的

(1) 通过环境现状调查和监测，掌握项目所在地温宿县一带的自然环境及环境质量现状。

(2) 针对拟建工程特点和污染特征，确定主要环境影响因素及其污染因子。

(3) 预测拟建工程对当地环境可能造成影响的程度和范围，从而制定避免和减轻污染的对策和措施，并提出总量控制指标。

(4) 分析拟建工程可能存在的环境风险，预测风险发生后可能影响的程度和范围，对项目环境风险进行评估，并提出相应的风险防范和应急措施。

(5) 从技术、经济角度分析拟建工程采取污染治理措施的可行性，从环境保护的角度对拟建工程的建设是否可行给出明确的结论。

(6) 为环境管理主管部门决策、设计部门优化设计、建设单位环境管理提供科学依据。

### 2.2.2 评价原则

(1) 坚持环境影响评价为项目建设服务，为环境管理服务，为保护生态环境服务。

(2) 严格执行国家、地方环境保护相关法律法规、规章，认真遵守标准、规划相关要求。

(3) 全面贯彻环境影响评价导则、总纲，科学分析项目建设对环境质量的影响。

(4) 根据建设项目的工程内容及其特点，明确与环境要素间的作用效应关系，充分利用符合时效的数据资料及成果，对建设项目主要环境影响予以重点分析和评价。

(5) 严格贯彻执行“达标排放”“总量控制”“以新带老”“排污许可”等环保法律法规。

(6) 推行“清洁生产”，从源头抓起，实行生产全过程控制，最大限度节约能源，降低物耗，减少污染物的产生和排放。

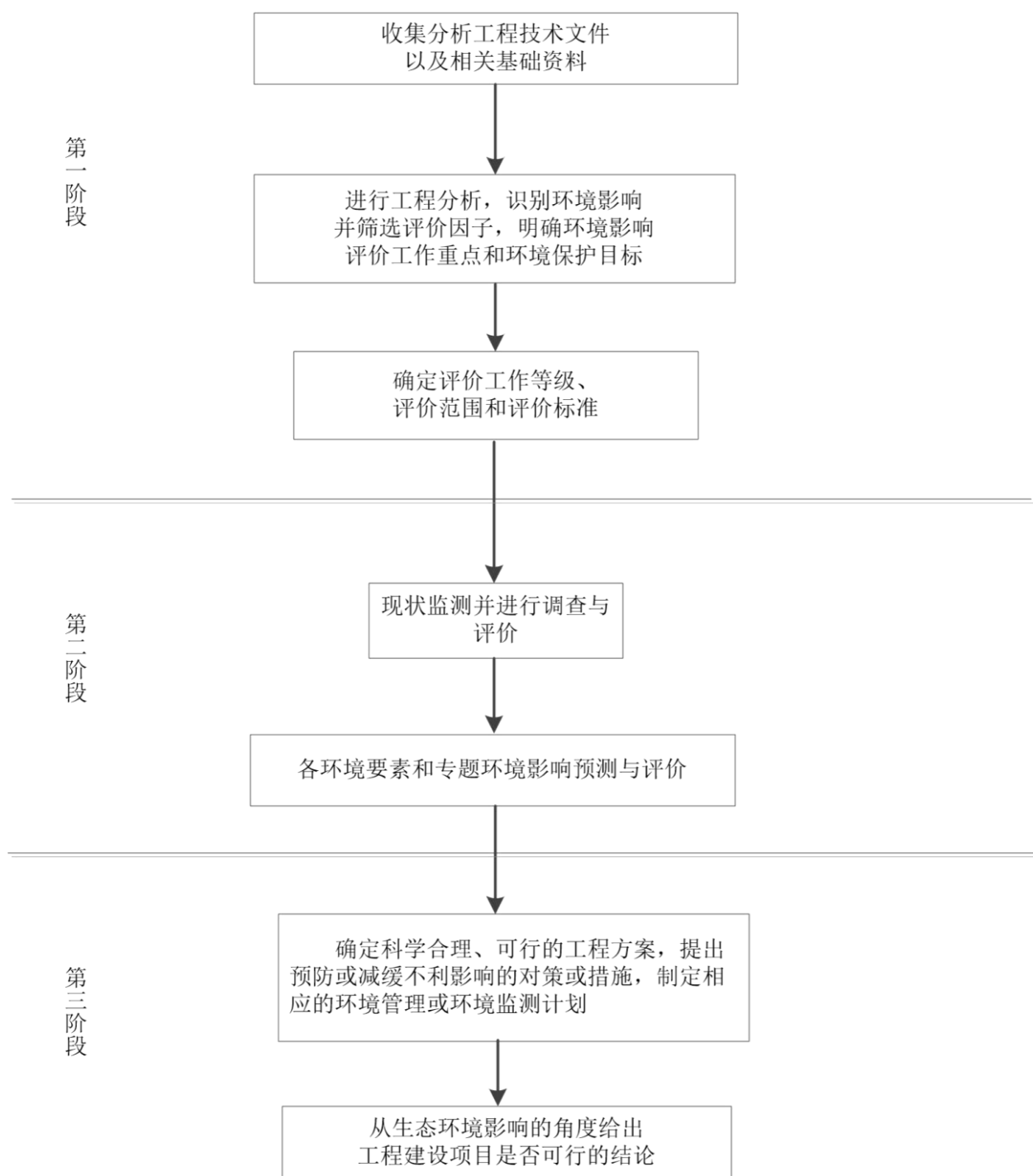


图 2.2-1 环境影响评价工作程序图

## 2.3 环境影响因素和评价因子

### 2.3.1 环境影响因素识别

根据拟建工程主要污染源污染因子及区域环境特征，对项目实施后的主要环境影响因素进行识别，结果见表 2.3-1。

表 2.3-1 环境影响因素识别结果一览表

环境因素 \ 单项工程		施工期				运营期	退役期
		钻前工程	钻井工程	储层改造 工程	油气集输 工程	油气开采、集输 工程	封井
自然环境	环境空气	-2D	-2D	-1D	-1D	-1C	-1D
	地表水	--	--	--	--	--	--
	地下水	--	-1D	-1D	--	-1C	--
	声环境	-1D	-1D	-1D	-1D	-1C	-1D
	土壤环境	--	-1D	--	-1D	-1C	--
生态环境	地表扰动	-1C	--	--	-1C	--	-1D
	土壤肥力	--	--	--	-1C	--	-1D
	植被覆盖度	-1C	--	--	-1C	--	+1C
	生物多样性	--	--	--	-1C	--	+1C
	生物量损失	-1C	--	--	-1C	--	+1C
	生态敏感区	--	--	--	-1C	--	+1C
	生态系统完整性	-1C	--	--	-1C	-1C	+1C

注：1、表中“+”表示正效益，“-”表示负效益；

2、表中数字表示影响的相对程度，“1”表示影响较小，“2”表示影响中等，“3”表示影响较大；

3、表中“D”表示短期影响，“C”表示长期影响。

由表 2.3-1 可知，拟建工程的建设对环境的影响是多方面的，存在短期或长期的负面影响。施工期主要表现在对自然环境要素中的环境空气、地下水环境、声环境、土壤环境、生态环境要素中的地表扰动、土壤肥力、植被覆盖度、生物多样性、生物量损失、生态敏感区、生态系统完整性等产生一定程度的负面影响；运营期对环境的影响是长期的，最主要的是对自然环境中的环境空气、声环境、地下水环境、土壤环境、生态系统完整性等产生不同程度的直接的负面影响；退役期对环境的影响体现在对环境空气和声环境的短期负面影响，以及对生态环境的长期影响。

### 2.3.2 评价因子

根据环境影响因素识别结果，结合区域环境质量现状，以及拟建工程特点和污染物排放特征，确定拟建工程评价因子见表 2.3-2。

表 2.3-2 拟建工程评价因子一览表

单项工程 环境因素	钻前工程	钻井工程	储层改造工程	油气开采、集输工程		
时期	施工期	施工期	施工期	施工期	运营期	退役期
大气	颗粒物、CO、NO <sub>x</sub> 、C <sub>m</sub> H <sub>n</sub>	SO <sub>2</sub> 、NO <sub>x</sub> 、非甲烷总烃	SO <sub>2</sub> 、NO <sub>x</sub> 、非甲烷总烃、HCl	颗粒物、CO、NO <sub>x</sub> 、C <sub>m</sub> H <sub>n</sub>	非甲烷总烃	颗粒物
地下水	耗氧量、氨氮	pH、挥发酚、耗氧量、氨氮、硫化物、氯化物、石油类、溶解性总固体	pH、挥发酚、耗氧量、氨氮、硫化物、氯化物、石油类、溶解性总固体	—	石油类、氯化物	—
土壤	—	石油烃	石油烃	—	盐分含量、石油烃	—
生态	地表扰动、植被覆盖度、生物量损失、生态系统完整性	—	—	地表扰动、土壤肥力、植被覆盖度、生物量损失、生物多样性、生态敏感区、生态系统完整性	生态系统完整性	地表扰动
噪声	昼间等效声级 (L <sub>d</sub> )、夜间等效声级 (L <sub>n</sub> )	昼间等效声级 (L <sub>d</sub> )、夜间等效声级 (L <sub>n</sub> )	昼间等效声级 (L <sub>d</sub> )、夜间等效声级 (L <sub>n</sub> )	昼间等效声级 (L <sub>d</sub> )、夜间等效声级 (L <sub>n</sub> )	昼间等效声级 (L <sub>d</sub> )、夜间等效声级 (L <sub>n</sub> )	昼间等效声级 (L <sub>d</sub> )、夜间等效声级 (L <sub>n</sub> )
固体废物	土石方、生活垃圾	钻井泥浆、钻井岩屑、废机油、废烧碱包装袋、废防渗材料、锅炉灰渣、除尘灰、生活垃圾	生活垃圾	生活垃圾、施工废料	落地油、废防渗材料	落地油、建筑垃圾、废弃管线

## 2.4 环境功能区划及评价标准

### 2.4.1 环境功能区划

拟建工程位于克拉苏油气田内，属于油气勘探开发区域，区域环境空气质量功能属于《环境空气质量标准》（GB3095-2012）二类区；区域尚无地下水功能区划，根据《地下水质量标准》（GB/T14848-2017）地下水质量分类规定，地下水以工农业用水为主，属于《地下水质量标准》（GB/T14848-2017）Ⅲ类区；项目区域周边区域以油气开发为主，区域声环境属于《声环境质量标准》（GB3096-2008）2类功能区。



#### 2.4.2 环境质量标准

环境空气：PM<sub>10</sub>、PM<sub>2.5</sub>、SO<sub>2</sub>、NO<sub>2</sub>、CO、O<sub>3</sub> 执行《环境空气质量标准》（GB3095-2012）及其修改单（生态环境部公告 2018 年第 29 号）二级标准；非甲烷总烃参照执行《大气污染物综合排放标准详解》中的 2.0mg/m<sup>3</sup> 的标准。

地下水：项目所在区域地下水执行《地下水质量标准》（GB/T14848-2017）III类标准，石油类参照执行《地表水环境质量标准》（GB3838-2002）III类标准。

声环境：执行《声环境质量标准》（GB3096-2008）2 类区标准。

土壤：占地范围内土壤执行《土壤环境质量 建设用地土壤污染风险管控标准（试行）》（GB36600-2018）中第二类用地土壤污染风险筛选值；占地范围外执行《土壤环境质量 农用地土壤污染风险管控标准（试行）》（GB15618-2018）中农用地土壤污染风险筛选值；石油烃参照执行《土壤环境质量 建设用地土壤污染风险管控标准（试行）》（GB36600-2018）中第二类用地土壤污染风险筛选值。

上述各标准的标准值见表 2.4-1 至表 2.4-2。

表 2.4-1 环境质量标准一览表

环境要素	项目	取值时间	二级标准	单位	标准来源
环境空气	PM <sub>10</sub>	年平均	70	μg/m <sup>3</sup>	《环境空气质量标准》 (GB3095-2012) 及其修改单 标准
		24 小时平均	150		
	PM <sub>2.5</sub>	年平均	35		
		24 小时平均	75		
	SO <sub>2</sub>	年平均	60		
		24 小时平均	150		
		1 小时平均	500		
	NO <sub>2</sub>	年平均	40		
		24 小时平均	80		
		1 小时平均	200		
CO	24 小时平均	4	mg/m <sup>3</sup>		
	1 小时平均	10			

续表 2.4-1

环境质量标准一览表

环境要素	项目	取值时间	二级标准	单位	标准来源
环境空气	O <sub>3</sub>	日最大 8 小时平均	160	μ g/m <sup>3</sup>	《环境空气质量标准》（GB3095-2012）及其修改单标准
		1 小时平均	200		
环境空气	非甲烷总烃	1 小时平均	2. 0	mg/m <sup>3</sup>	《大气污染物综合排放标准详解》中的 2. 0mg/m <sup>3</sup> 的标准
环境要素	项目	标 准		单位	标准来源
地下水	色	≤15		铂钴色度单位	《地下水质量标准》（GB/T14848-2017）表 1 感官性状及一般化学指标中Ⅲ类
	嗅和味	无		—	
	肉眼可见物	无		—	
	pH	6. 5～8. 5		—	
	总硬度	≤450		mg/L	
	溶解性总固体	≤1000			
	硫酸盐	≤250			
	氯化物	≤250			
	铁	≤0. 3			
	锰	≤0. 10			
	铜	≤1. 00			
	锌	≤1. 00			
	铝	≤0. 20			
	挥发性酚类	≤0. 002			
	耗氧量	≤3. 0			
	氨氮	≤0. 50			
	硫化物	≤0. 02			
	钠	≤200			
	总大肠菌群	≤3. 0		CFU/100mL	《地下水质量标准》（GB/T14848-2017）表 1 微生物指标中Ⅲ类
	菌落总数	≤100		CFU/mL	

续表 2.4-1 环境质量标准一览表

环境要素	项目	标 准		单位	标准来源
地下水	亚硝酸盐	≤1.00		mg/L	《地下水质量标准》 (GB/T14848-2017) 表 1 毒 理学指标中Ⅲ类
	硝酸盐	≤20.0			
	氰化物	≤0.05			
	氟化物	≤1.0			
	碘化物	≤0.08			
	汞	≤0.001			
	砷	≤0.01			
	镉	≤0.005			
	铬（六价）	≤0.05			
	铅	≤0.01			
	石油类	≤0.05		mg/L	参照执行《地表水环境质量标准》 (GB3838-2002) Ⅲ类标准
声环境	L <sub>Aeq, T</sub>	昼间	60	dB（A）	《声环境质量标准》 (GB3096-2008) 2 类区标准
		夜间	50		

表 2.4-2 土壤污染风险筛选值一览表

序号	检测项目	第二类用地风险筛选值	单位	标准
1	砷	60	mg/kg	《土壤环境质量 建设用地土壤污染风险管控标准(试行)》 (GB36600-2018) 表 1、表 2 第二类用地筛选值
2	镉	65		
3	六价铬	5.7		
4	铜	18000		
5	铅	800		
6	汞	38		
7	镍	900		
8	四氯化碳	2.8		
9	氯仿	0.9		
10	氯甲烷	37		
11	1,1-二氯乙烷	9		
12	1,2-二氯乙烷	5		

续表 2.4-2

土壤污染风险筛选值一览表

序号	检测项目	第二类用地风险筛选值	单位	标准
13	1,1-二氯乙烯	66	mg/kg	《土壤环境质量 建设用地土壤污染风险管控标准（试行）》 (GB36600-2018) 表 1、表 2 第二类用地筛选值
14	顺 1,2-二氯乙烯	596		
15	反 1,2-二氯乙烯	54		
16	二氯甲烷	616		
17	1,2-二氯丙烷	5		
18	1,1,1,2-四氯乙烷	10		
19	1,1,2,2-四氯乙烷	6.8		
20	四氯乙烯	53		
21	1,1,1-三氯乙烷	840		
22	1,1,2-三氯乙烷	2.8		
23	三氯乙烯	2.8		
24	1,2,3-三氯丙烷	0.5		
25	氯乙烯	0.43		
26	苯	4		
27	氯苯	270		
28	1,2-二氯苯	560		
29	1,4-二氯苯	20		
30	乙苯	28		
31	苯乙烯	1290		
32	甲苯	1200		
33	间/对二甲苯	570		
34	邻二甲苯	640		
35	硝基苯	76		
36	苯胺	260		
37	2-氯酚	2256		
38	苯并(a)蒽	15		
39	苯并(a)芘	1.5		
40	苯并(b)荧蒽	15		

续表 2.4-2 土壤污染风险筛选值一览表

序号	检测项目	第二类用地风险筛选值	单位	标准
41	苯并 (k) 荧蒽	151	mg/kg	《土壤环境质量 建设用地土壤污染风险管控标准 (试行)》 (GB36600-2018) 表 1、表 2 第二类用地筛选值
42	蒽	1293		
43	二苯并 (a,h) 蒽	1.5		
44	茚并 (1,2,3-cd) 芘	15		
45	苯	70		
46	石油烃 ( $C_{10} \sim C_{40}$ )	4500		
47	镉	0.6		《土壤环境质量 农用地土壤污染风险管控标准 (试行)》 (GB15618-2018) 中农用地土壤污染风险筛选值 (pH>7.5)
48	汞	3.4		
49	砷	25		
50	铅	170		
51	铬	250		
52	铜	100		
53	镍	190		
54	锌	300		

#### 2.4.3 污染物排放标准

废气：施工扬尘执行《大气污染物综合排放标准》（GB16297-1996）表 2 无组织排放监控浓度限值；施工机械设备废气执行《非道路移动机械用柴油机排气污染物排放限值及测量方法（中国第三、四阶段）》（GB20891-2014）及修改单以及《非道路柴油移动机械污染物排放控制技术要求》（HJ1014-2020）中排放限值要求；施工期生物质锅炉烟气执行《锅炉大气污染物排放标准》（GB 13271-2014）表 2 新建燃煤锅炉大气污染物排放限值。运营期井场厂界无组织排放非甲烷总烃执行《陆上石油天然气开采工业大气污染物排放标准》（GB39728-2020）中边界污染物控制要求。

废水：采出水通过博孜天然气处理厂分离后，经管道输送至大北天然气处理厂处理，达到《气田水注入技术要求》（SY/T6596-2016）标准后回注地层，井下作业废液采取不落地直接排入专用废水回收罐收集后，酸碱中和后运至大北天然气处理厂处理，达到《气田水注入技术要求》（SY/T6596-2016）标准后

回注地层。

噪声：施工噪声执行《建筑施工场界环境噪声排放标准》（GB12523-2011）中相应限值；运营期井场边界执行《工业企业厂界环境噪声排放标准》（GB12348-2008）中的 2 类标准。

固体废物：一般工业固体废物贮存执行《一般工业固体废物贮存和填埋污染控制标准》（GB18599-2020）；危险废物贮存执行《危险废物贮存污染控制标准》（GB18597-2023）。

表 2.4-3 污染物排放标准一览表

类别	污染源	项 目	排放限值	单位	标 准 来 源
废气	施工扬尘	颗粒物	1.0	mg/m <sup>3</sup>	《大气污染物综合排放标准》（GB16297-1996）中无组织排放监控浓度限值
	燃油机械设备废气	560kW≥ P <sub>max</sub> ≥ 130kW	CO	3.5	《非道路移动机械用柴油机排气污染物排放限值及测量方法（中国第三、四阶段）》（GB20891-2014）及修改单中第三阶段排放限值
			HC	—	
			NO <sub>x</sub>	—	
			HC+NO <sub>x</sub>	4.0	
			PM	0.2	
	无组织废气	非甲烷总烃	4	mg/m <sup>3</sup>	《陆上石油天然气开采工业大气污染物排放标准》（GB39728-2020）中边界污染物控制要求
施工噪声	L <sub>eq</sub>	昼间	70	dB（A）	《建筑施工场界环境噪声排放标准》（GB12523-2011）
		夜间	55		
厂界噪声		昼间	60		《工业企业厂界环境噪声排放标准》（GB12348-2008）2 类标准
		夜间	50		

## 2.5 评价工作等级和评价范围

### 2.5.1 生态影响评价等级和评价范围

#### 2.5.1.1 生态影响评价等级

根据《环境影响评价技术导则 生态影响》（HJ19-2022）中 6.1 评价等级判定，结合建设项目影响区域的生态敏感性和影响程度，生态评价等级划分为一级、二级和三级。根据以下原则确定评价等级：

（1）拟建工程不涉及国家公园、自然保护区、世界自然遗产、重要生境。

(2) 拟建工程不涉及自然公园、生态保护红线。

(3) 拟建工程土壤影响范围内不涉及天然林、公益林。

(4) 根据《环境影响评价技术导则 地表水环境》(HJ2.3-2018)，拟建工程不属于水文要素影响型建设项目。

(5) 拟建工程不涉及对保护生物多样性具有重要意义的区域。

(6) 拟建工程永久占地面积  $0.35\text{hm}^2$ ，临时占地面积  $6.724\text{hm}^2$ ，总面积  $\leq 20\text{km}^2$ 。

(7) 拟建工程不涉及对保护生物多样性具有重要意义的区域。

综合以上分析，根据《环境影响评价技术导则 生态影响》(HJ19-2022)中划分依据，确定拟建工程新建井场、集输管线生态环境评价工作等级均为三级。

#### 2.5.1.2 生态影响评价范围

根据《环境影响评价技术导则 陆地石油天然气开发建设项目》(HJ349-2023)，项目生态影响评价范围为新建井场周围 50m 范围，管线中心线两侧 300m。

#### 2.5.2 地下水环境影响评价等级和评价范围

##### 2.5.2.1 地下水环境影响评价等级

###### (1) 建设项目地下水环境影响评价行业分类

根据《环境影响评价技术导则 陆地石油天然气开发建设项目》(HJ349-2023)，拟建工程新建采气井场地下水环境影响评价项目类别为 II 类，集输管线输送介质为气液混合物，地下水环境影响评价项目类别为 II 类。

###### (2) 地下水环境敏感程度

根据《环境影响评价技术导则 地下水环境》(HJ610-2016)，建设项目的地下水环境敏感程度分级原则见表 2.5-1。

表 2.5-1 地下水环境敏感程度分级表

敏感程度	地下水环境敏感特征
敏感	集中式饮用水水源（包括已建成的在用、备用、应急水源，在建和规划的饮用水水源）准保护区；除集中式饮用水水源以外的国家或地方政府设定的与地下水环境相关的其他保护区，如热水、矿泉水、温泉等特殊地下水资源保护区
较敏感	集中式饮用水水源（包括已建成的在用、备用、应急水源，在建和规划的饮用水水源）准保护区以外的补给径流区；未划定准保护区的集中式饮用水水源，其保护区以外的补给径流区；分散式饮用水水源地；特殊地下水资源（如矿泉水、温泉等）保护区以外的分布区等其他未列入上述敏感分级的环境敏感区 <sup>a</sup>

续表 2.5-1 地下水环境敏感程度分级表

敏感程度	地下水环境敏感特征
不敏感	上述地区之外的其他地区
a “环境敏感区”是指《建设项目环境影响评价分类管理名录》中所界定的涉及地下水的环境敏感区	

拟建工程调查评价范围内不涉及集中式及分散式饮用水水源，不属于集中式饮用水水源准保护区和准保护区以外的补给径流区，不涉及国家或地方政府设定的与地下水环境相关的其他保护区及保护区以外的分布区，不涉及未划定准保护区的集中式饮用水水源及其保护区以外的补给径流区，项目区域地下水环境敏感程度分级为“不敏感”。

### (3) 评价工作等级判定

地下水评价工作等级划分依据见表 2.5-2。

表 2.5-2 地下水评价工作等级划分依据一览表

项目类别 环境敏感程度	I 类项目	II 类项目	III 类项目
敏感	一	一	二
较敏感	一	二	三
不敏感	二	三	三

地下水评价工作等级见表 2.5-3。

表 2.5-3 地下水评价工作等级一览表

项目名称	项目类别	环境敏感程度	评价等级
采气井场	II 类	不敏感	三
集输管线	II 类	不敏感	三

由上表可知，拟建工程采气井场、集输管线地下水环境影响评价工作等级均为三级。

#### 2.5.2.2 地下水环境影响评价范围

根据《环境影响评价技术导则 地下水环境》（HJ610-2016），项目地下水环境影响评价范围为采气井场地下水流向上游 1km，下游 2km，两侧外扩 1km 的 6km<sup>2</sup> 矩形区域，集输管线两侧 200m 的范围。



### 2.5.3 地表水环境影响评价等级和评价范围

#### 2.5.3.1 地表水环境影响评价等级

根据《环境影响评价技术导则 地表水环境》（HJ2.3-2018），拟建工程废水主要为采出水和井下作业废水，采出水通过博孜天然气处理厂分离后，经管道输送至大北天然气处理厂处理达标后作为注水水源加以利用；井下作业废液采用专用废水回收罐收集，运至大北天然气处理厂处理。因此，拟建工程地表水环境影响评价工作等级为三级 B。

#### 2.5.3.2 地表水环境影响评价范围

拟建工程评价范围满足依托处理设施的环境可行性分析要求。

### 2.5.4 土壤环境影响评价等级和评价范围

#### 2.5.4.1 土壤环境影响评价等级

根据《环境影响评价技术导则 土壤环境（试行）》（HJ964-2018）和《环境影响评价技术导则 陆地石油天然气开发建设项目》（HJ349-2023）以及区域历史监测数据，项目所在区域土壤盐分含量 $\leq 2\text{g/kg}$ ，区域 $5.5 < \text{pH} < 8.5$ ，不属于 HJ964-2018 盐化地区。拟建工程类别按照污染影响型项目考虑。

##### （1）建设项目类别

根据《环境影响评价技术导则 陆地石油天然气开发建设项目》（HJ349-2023），拟建工程新建采气井场属于 II 类项目，集输管线属于 II 类项目。

##### （2）占地规模

根据《环境影响评价技术导则 土壤环境（试行）》（HJ964-2018），“建设项目占地规模分为大型（ $\geq 50\text{hm}^2$ ）、中型（ $5 \sim 50\text{hm}^2$ ）和小型（ $\leq 5\text{hm}^2$ ）”。

拟建工程永久占地面积为  $0.35\text{hm}^2$ ，占地规模为小型。

##### （3）建设项目敏感程度

污染影响型建设项目敏感程度见表 2.5-4。

表 2.5-4 污染影响型建设项目敏感程度一览表

项目名称	和周边敏感目标关系	环境敏感程度
博孜 1002 井场	周边 1km 范围内涉及耕地	敏感
集输管线	周边 200m 范围内涉及耕地	敏感

## (4) 评价工作等级判定

根据《环境影响评价技术导则 土壤环境（试行）》（HJ964-2018），土壤环境污染影响评价工作等级划分见表 2.5-5。

表 2.5-5 评价工作等级分级表

敏感程度 \ 占地规模	I 类			II 类			III 类		
	大	中	小	大	中	小	大	中	小
敏感	一级	一级	一级	二级	二级	二级	三级	三级	三级
较敏感	一级	一级	二级	二级	二级	三级	三级	三级	—
不敏感	一级	二级	二级	二级	三级	三级	三级	—	—

土壤环境污染影响评价工作等级见表 2.5-6。

表 2.5-6 污染影响型建设项目敏感程度一览表

项目名称	项目类别	环境敏感程度	评价等级
博孜 1002 井场	II 类	敏感	二
集输管线	II 类	敏感	二

由上表可知，拟建工程采气井场、集输管线建设内容土壤环境影响评价工作等级均为二级。

## 2.4.4.2 土壤环境影响评价范围

根据《环境影响评价技术导则 土壤环境（试行）》（HJ964-2018），项目土壤环境影响评价范围为采气井场外扩 0.2km，集输管线边界两侧向外延 0.2km 范围。

## 2.5.5 大气环境影响评价等级和评价范围

## 2.5.5.1 大气环境影响评价等级

本评价依据《环境影响评价技术导则 大气环境》（HJ2.2-2018）中“5.3 评价等级判定”，选择项目污染源正常排放的主要污染物及排放参数，采用估算模型分别计算项目污染源的最大环境影响，然后按评价工作分级判据进行分级。

(1)  $P_{\max}$  及  $D_{10\%}$  的确定

根据项目污染源初步调查结果，分别计算项目排放主要污染物的最大地面

空气质量浓度占标率 $P_i$ （第 $i$ 个污染物，简称“最大浓度占标率”），及第 $i$ 个污染物的地面空气质量浓度达到标准值的10%时对应的最远距离 $D_{10\%}$ 。其中 $P_i$ 定义公式：

$$P_i = \frac{\rho_i}{\rho_{oi}} \times 100\%$$

式中： $P_i$ ——第 $i$ 个污染物的最大地面空气质量浓度占标率，%；

$\rho_i$ ——采用估算模型计算出的第 $i$ 个污染物的最大1h地面空气质量浓度， $\mu\text{g}/\text{m}^3$ ；

$\rho_{oi}$ ——第 $i$ 个污染物的环境空气质量浓度标准， $\mu\text{g}/\text{m}^3$ 。

其中： $P_i$ ——如污染物数 $i$ 大于1，取 $P$ 值中最大者 $P_{\max}$ ；

$D_{10\%}$ ——项目排放的污染物地面空气质量浓度达到标准值的10%时所对应的最远距离。

## （2）城市农村选项确定

根据《环境影响评价技术导则 大气环境》（HJ 2.2-2018）附录B中模型计算设置说明：当项目周边3km半径范围内一半以上面积属于城市建成区或者规划区时，选择城市，否则选择农村。拟建工程周边3km半径范围内不涉及城市建成区，因此，拟建工程估算模式农村或城市的计算选项为“农村”。

## （3）模型参数和污染源及其预测结果

拟建工程估算模式参数取值见表2.5-7；废气污染源参数见表2.5-8，坐标以井场中心为原点（0,0,0）；相关污染物预测及计算结果见表2.5-9。

表2.5-7 估算模型参数一览表

序号	参数		取值
1	城市/农村选项	城市/农村	农村
		人口数（城市选项时）	/
2	最高环境温度/ $^{\circ}\text{C}$		39.0
3	最低环境温度/ $^{\circ}\text{C}$		-28.7
4	测风高度/m		10
5	允许使用的最小风速（m/s）		0.5
6	土地利用类型		沙漠化荒地
7	区域湿度条件		干燥气候

续表 2.5-7 估算模型参数一览表

序号	参数		取值
8	是否考虑地形	考虑地形	<input checked="" type="checkbox"/> 是 <input type="checkbox"/> 否
		地形数据分辨率/m	90×90
9	是否考虑岸线熏烟	考虑岸线熏烟	<input type="checkbox"/> 是 <input checked="" type="checkbox"/> 否
		岸线距离/km	—
		岸线方向/°	—

表 2.5-8 主要废气污染源参数一览表（面源，100%负荷）

面源名称	面源起点坐标/m		面源海拔/m	面源长度/m	面源宽度/m	与正北向夹角/°	面源有效排放高度/m	年排放小时数/h	排放工况	评价因子	排放速率/(kg/h)
	经度(°)	纬度(°)									
博孜 1002 井场无组织废气	*	*	1704	4	6	0	4	8760	正常	非甲烷总烃	0.002

表 2.5-9 P<sub>max</sub>及D<sub>10%</sub>预测及计算结果一览表

污染源名称	评价因子	C <sub>i</sub> (μg/m <sup>3</sup> )	评价标准 (μg/m <sup>3</sup> )	P <sub>i</sub> (%)	P <sub>max</sub> (%)	最大浓度出现距离 (m)	D <sub>10%</sub> (m)
井场无组织废气	非甲烷总烃	6.8	2000	0.34	0.34	51	—

#### (4) 评价工作等级判定

根据上述计算结果，拟建工程外排废气污染物  $P_{\max} < 1\%$ ，根据《环境影响评价技术导则 大气环境》（HJ 2.2-2018）中评价工作分级判据，拟建工程大气环境影响评价工作等级为三级。

#### 2.5.5.2 大气环境影响评价范围

根据《环境影响评价技术导则 大气环境》（HJ 2.2-2018），三级评价项目不需设置大气环境影响评价范围。

#### 2.5.6 声环境影响评价等级和评价范围

##### 2.5.6.1 声环境影响评价等级

##### (1) 声环境功能区类别

拟建工程位于克拉苏气田区域，周边区域以油气开采为主要功能，根据《声

环境质量标准》（GB3096-2008），属于其规定的 2 类声环境功能区。

（2）敏感目标噪声级增高量和受噪声影响人口数量

项目周围 200m 范围内现状无声环境敏感目标。

（3）评价工作等级判定

综合以上分析，按照《环境影响评价技术导则 声环境》（HJ2.4-2021）中声环境影响评价等级划分原则，确定拟建工程声环境影响评价工作等级为二级。

#### 2.5.6.2 声环境影响评价范围

根据《环境影响评价技术导则 声环境》（HJ2.4-2021），项目声环境影响评价范围为采气井场边界外 200m 范围。

#### 2.5.7 环境风险评价等级和评价范围

##### 2.5.7.1 环境风险评价等级

（1）危险物质及工艺系统危险性（P）的分级确定

拟建工程在生产、使用、储存过程中涉及有毒有害、易燃易爆物质，参照《建设项目环境风险评价技术导则》（HJ169-2018）附录 B 确定危险物质的临界量。定量分析危险物质数量与临界量的比值（Q）和所属行业及生产工艺特点（M），按附录 C 对危险物质及工艺系统危险性（P）等级进行判断。

拟建工程存在多种危险物质，则按式（1-1）计算物质总质量与其临界量比值（Q）：

$$Q = \frac{q_1}{Q_1} + \frac{q_2}{Q_2} + \dots + \frac{q_n}{Q_n} \quad (\text{式 1-1})$$

式中： $q_1, q_2 \dots q_n$  每种危险物质的最大存在总量，t；

$Q_1, Q_2 \dots Q_n$  每种危险物质的临界量，t。

当  $Q < 1$  时，该项目环境风险潜势为 I；

当  $Q \geq 1$  时，将 Q 值划分为：（1） $1 \leq Q < 10$ ；（2） $10 \leq Q < 100$ ；（3） $Q \geq 100$ 。

拟建工程涉及的各危险物质在厂界内的最大存在总量与其在环境风险评价导则 HJ169-2018 附录 B 中对应的临界量的比值 Q 计算结果见表 2.5-10。

表 2.5-10 建设项目 Q 值确定表

风险源	序号	危险物质名称	CAS号	最大存在总量 $q_n$ /t	临界量 $Q_n$ /t	该种危险物质Q值
集输 管线	1	凝析油	—	0.4078	2500	0.0002
	2	天然气	74-82-8	0.8844	10	0.0884
项目Q值 $\Sigma$						0.0886

注：管线长度 2.93km，管线直径 DN65，管线压力 13.05MPa；采出气不含硫化氢。

经计算，拟建工程 Q 值 < 1，风险潜势为 I。

## (2) 评价工作等级的划分

根据导则规定，环境风险评价工作等级划分方法见表 2.5-11。

表 2.5-11 环境风险评价工作等级划分一览表

环境风险潜势	IV、IV <sup>+</sup>	III	II	I
评价工作等级	一	二	三	简单分析 <sup>a</sup>

a 是相对于详细评价工作内容而言，在描述危险物质、环境影响途径、环境危害后果、风险防范措施等方面给出定性的说明。

对照表 2.5-11 可知，拟建工程环境风险潜势为 I，因此拟建工程环境风险评价等级为简单分析。

### 2.5.7.2 环境风险评价范围

根据《建设项目环境风险评价技术导则》（HJ169-2018），拟建工程环境风险评价等级为简单分析，不再设置环境风险评价范围。

## 2.6 环境保护目标

拟建工程大气调查评价范围内无自然保护区、风景名胜区和需要特殊保护的区域，以及居住区、文化区和农村地区中人群较集中的区域等，不设置环境空气保护目标；拟建工程周边无地表水体，且项目不外排废水，不设置地表水保护目标；将地下水评价范围内潜水含水层作为地下水保护目标；井场 200m 范围内不涉及学校、医院、居住区等，不设置声环境保护目标；将采气井场外扩 0.2km 范围及管线两侧 0.2km 范围的永久基本农田作为土壤环境保护目标；将生态影响评价范围内重要物种（苍鹰、鹅喉羚）、塔里木河流域水土流失重点治理区范围作为生态保护目标；区域不涉及环境空气和地表水环境保护目标，将区域潜水含水层作为地下水风险保护目标。环境保护目标见表 2.6-1 至 2.6-3。

表 2.6-1 地下水环境保护目标一览表

名称	与项目位置关系		供水人口 (人)	井深 (m)	备注	功能要求
	方位	距离 (m)				
评价范围内潜水含水层	—	—	—	—	—	《地下水质量标准》(GB/T14848-2017) III类

表 2.6-2 土壤环境保护目标一览表

保护目标	方位及距离	功能要求
污染影响型		
永久基本农田	井场外扩0.2km范围及管线两侧0.2km范围内的	不对土壤环境功能产生明显影响

表 2.6-3 生态保护目标一览表

环境要素	生态保护目标	与项目方位/距离 (m)	工程占用情况
生态影响	塔里木河流域水土流失重点治理区范围	—	占用
	重要物种 (苍鹰、鹅喉羚)	项目所在区域有物种活动痕迹,项目占地范围无其栖息地	不占用

## 2.7 评价内容和评价重点

### 2.7.1 评价内容

根据拟建工程特点及周围环境特征,将本次评价工作内容列于表 2.7-1。

表 2.7-1 评价内容一览表

序号	项 目	内 容
1	概述	建设项目特点、环境影响评价工作过程、分析判定相关情况、关注的主要环境问题及环境影响、主要结论
2	总则	编制依据、评价目的和评价原则、环境影响因素和评价因子、环境功能区划及评价标准、评价工作等级和评价范围、环境保护目标、评价内容和评价重点、评价时段和评价方法
3	建设项目工程概况和工程分析	<p>区块开发现状及环境影响回顾: 区块开发现状、“三同时”执行情况、环境影响回顾评价、区块污染物排放情况、存在环保问题及整改措施。</p> <p>现有工程: 现有工程概况、现有工程主要设备、现有工程工艺流程及产排污节点、现有工程污染物达标情况、现有工程“三同时”执行情况、现有工程环境问题及“以新带老”改进意见</p> <p>拟建工程: 基本概况、油气资源概况、主要经济技术指标、工程组成。</p> <p>工程分析: 工艺流程及排污节点分析、施工期环境影响因素分析、运营期环境影响因素分析、退役期环境影响因素分析、非正常排放、清洁生产分析、“三本账”、污染物总量控制分析。</p> <p>相关政策法规、规划符合性分析、选址选线合理性分析</p>
4	环境现状调查与评价	自然环境概况、生态现状调查与评价、地下水环境现状调查与评价、地表水环境现状调查与评价、土壤环境现状调查与评价、大气环境现状调查与评价、声环境现状调查与评价

续表 2.7-1

评价内容一览表

序号	项 目	内 容
5	环境影响预测与评价	生态影响评价、地下水环境影响评价、地表水环境影响评价、土壤环境影响评价、大气环境影响评价、声环境影响评价、固体废物影响分析、环境风险评价
6	环保措施可行性论证	针对拟建工程拟采取的污染防治、生态保护、环境风险防范等环境保护措施，分析论证其技术可行性、经济合理性、长期稳定运行和达标排放的可靠性、满足环境质量改善和排污许可要求的可行性、生态保护和恢复效果的可达性
7	温室气体排放影响评价	温室气体排放分析、减污降碳措施、温室气体排放评价结论
8	环境影响经济损益分析	从项目实施后的环境影响的正负两方面，以定性定量相结合的方式，对工程的环境影响后果进行经济损益核算，估算建设项目环境影响的经济价值
9	环境管理与监测计划	按项目建设阶段、生产运行阶段，提出具体环境管理要求；给出污染物排放清单，明确污染物排放的管理要求；提出应向社会公开的信息内容；提出建立日常环境管理制度、组织机构和环境管理台账相关要求；提出环境监测计划
10	结论	对建设项目环境影响评价各章节结论进行概括总结和综合分析，结合环境质量目标要求，明确给出建设项目的环境影响可行性结论

### 2.7.2 评价重点

结合项目的排污特征及周围环境现状，确定拟建工程评价重点为工程分析、地下水影响评价、土壤环境影响评价、生态影响评价和环保措施可行性论证。

## 2.8 评价时段和评价方法

### 2.8.1 评价时段

拟建工程评价时段分为施工期、运营期、退役期三个时段。

### 2.8.2 评价方法

拟建工程环境影响评价采用定量评价与定性评价相结合的方法，以量化评价为主。采用环境影响评价技术导则规定的评价方法予以分析。本次评价采用了物料衡算法、实测法、类比法、产污系数法等。



### 3 建设项目工程概况和工程分析

#### 3.1 区块开发现状及环境影响回顾

##### 3.1.1 区块开发现状

###### (1) 井场、油气处理工程建设情况

博孜区块位于新疆阿克苏地区拜城县和温宿县境内，博孜区块总井数 56 口，开井数 52 口，1 座处理厂为博孜天然气处理厂，8 座集气站为博孜 1 集气站、博孜 102 集气站、博孜 102-4 集气站、博孜 101 集气站、博孜 17 集气站、博孜 18 集气站、博孜 3 集气站、博孜 301 集气站以及气田内部道路及管线集输等工程。博孜区块动用干气地质储量  $751.99 \times 10^8 \text{m}^3$ ，凝析油地质储量  $442.03 \times 10^4 \text{t}$ ，建成天然气产能规模  $17.66 \times 10^8 \text{m}^3/\text{a}$ ，平均单井日产气  $26.75 \times 10^4 \text{m}^3/\text{d}$ 。

大北区块位于新疆阿克苏地区拜城县境内，大北区块总井数 83 口，开井数 75 口，1 座处理站为大北天然气处理厂，4 座集气站为大北 3 集气站、大北 11 集气站、大北 101 集气站、大北 201 集气站以及气田内部道路及管线集输等工程。大北区块日产气  $821.9 \times 10^4 \text{m}^3/\text{d}$ ，日产油  $131 \text{t}/\text{d}$ ，累计生产天然气  $109.29 \times 10^8 \text{m}^3$ ，凝析油  $18.38 \times 10^4 \text{t}$ 。

###### (2) 公用工程建设情况

###### ① 给排水

生产过程中不涉及用水，废水主要为采出水和井下作业废水，博孜天然气处理厂产生的采出水通过集输管线输送至大北天然气处理厂处理达标后回注区域地层；井下作业废水采用专用废水回收罐收集，酸碱中和后运至大北天然气处理厂处理。

###### ② 供电

博孜大北区块建有完善的电力系统，区域内 35kV 配电网较为成熟，区块生产用电依托已建电力系统，可以满足拟建项目供电需求。

###### ③ 供热

博孜大北区块内井场根据生产需要设置有电磁加热器撬或真空加热炉，博孜天然气处理厂设置有导热油炉为生产过程提供热量，燃料为处理厂经过脱水脱烃后

的天然气。博孜公寓设置有空气源热泵用于冬季供暖。

(3) 辅助工程建设情况

①集输管线及运输情况

博孜大北区块的采出气通过集气干线输送至天然气处理厂进行集中处理。

②内部道路建设情况

目前博孜大北区块内部建设有主干路、支干路和通井道路，其中主干路按三级公路标准，支干路按四级公路标准，沥青混凝土路面；通井道路全部为砂石路面。

3.1.2 博孜大北区块“三同时”执行情况

目前博孜大北区块已开展的工程环保手续履行情况、环境风险应急预案、排污许可等手续情况如表 3.1-1 所示。

表 3.1-1 博孜大北区块开发现状环保手续履行情况一览表

序号	类别	项目名称	环评文件			验收文件		
			审批部门	文号	审批日期	验收单位	验收文号	验收时间
1	环评及验收情况	博孜 1 井试采地面工程	原新疆维吾尔自治区环境保护厅	新环函(2014)829 号	2013 年 7 月 7 日	已于 2019 年 11 月完成自主验收		
2		克拉苏气田博孜区初步开发项目	原新疆维吾尔自治区环境保护厅	新环函(2018)1085 号	2018 年 8 月 2 日	已于 2022 年 7 月完成自主验收		
3		博孜 3 区块 2021 年产能建设项目（一期-博孜 17 井等 9 口井地面及采气管线工程）	阿克苏地区生态环境局	阿地环审(2022)8 号	2022 年 1 月 14 日	已于 2023 年 9 月完成自主验收		
4		博孜 1 区块 2021 年产能建设项目（一期）	新疆维吾尔自治区生态环境厅	新环审(2022)6 号	2022 年 1 月 20 日	已于 2023 年 9 月完成自主验收		
5		博孜天然气处理厂建设工程	阿克苏地区生态环境局	阿地环审(2022)146 号	2022 年 4 月 2 日	已于 2024 年 11 月完成自主验收		
6		克拉苏气田博孜 1-博孜 24 断块开发地面工程	新疆维吾尔自治区生态环境厅	新环审(2023)177 号	2023 年 8 月 9 日	已于 2024 年 9 月完成自主验收		
7		大北气田滚动勘探开发项目	原新疆维吾尔自治区环境保护厅	新环函(2018)1088 号	2018 年 8 月 2 日	2020 年 10 月完成自主验收		

续表 3.1-1 博孜大北区块开发现状环保手续履行情况一览表

序号	类别	项目名称	环评文件			验收文件		
			审批部门	文号	审批日期	验收单位	验收文号	验收时间
8	环评及验收情况	克拉苏气田大北12区块开发地面工程	阿克苏地区生态环境局	阿地环审（2021）313号	2021年7月29日	已于2024年9月完成自主验收		
9		大北区块2021年产能建设项目（一期一大北30井等4口井地面及采气管线工程）	阿克苏地区生态环境局	阿地环审（2022）7号	2022年1月8日	2023年7月完成自主验收		
10	环境风险应急预案	塔里木油田公司塔西南勘探开发公司博大采油气管理区突发环境事件应急预案	2023年9月对《塔里木油田公司塔西南勘探开发公司博大采油气管理区突发环境事件应急预案（拜城县）》进行了修编并备案，备案编号为652926-2023-045-L；2023年9月对《塔里木油田公司塔西南勘探开发公司博大采油气管理区突发环境事件应急预案（温宿县）》进行了修编并备案，备案编号为652922-2023-46-C					
11	排污许可执行情况	博大采油气管理区	博孜试采作业区-拜城固定污染源排污登记回执（2024年10月27日，登记编号：9165280071554911XG102X） 博孜试采作业区-温宿固定污染源排污登记回执（2024年10月27日，登记编号：9165280071554911XG103X） 大北采气作业区固定污染源排污登记回执（2025年5月19日，登记编号：9165280071554911XG101Z） 博孜天然气处理厂固定污染源排污登记回执（2024年10月27日，登记编号：9165280071554911XG113X） 大北处理站固定污染源排污登记回执（2024年9月30日，登记编号：9165280071554911XG105X）					
12	环境影响后评价开展情况	博大采油气管理区气田环境影响后评价	编制完成《博大采油气管理区气田环境影响后评价报告书》并于2021年4月6日完成新疆维吾尔自治区生态环境厅备案工作（新环环评函（2021）304号）					

3.1.3 博孜大北区块环境影响回顾性评价

根据现场踏勘情况及调查结果，对博孜大北区块分别从生态影响、土壤环境影响、水环境影响、大气环境影响、固废环境影响、声环境影响、环境风险进行回顾性评价。

3.1.3.1 生态影响回顾

（1）占地影响回顾分析

博孜大北区块开发建设对生态的影响主要表现为占地影响，分为临时占地和永久占地。施工期临时占地会造成占地范围内植被破坏、土壤扰动及水土流失等影响，永久占地会改变土地利用类型，造成生态景观破碎化等影响。

单井永久占地 40×50m（或 40×60m），临时占地 120×100m，单井和站场永久占地范围内无植被，地表平整压实，铺垫砾石层。各类管线临时影响范围均在管道两侧各 8m 的范围之内。工程完工后覆土回填，除管廊上方回填土高于原地表，其余临时占用地方清理平整并恢复地表。道路临时影响范围均在道路中心线两侧各 5m 范围之内，工程完工后对公路两侧的施工迹地进行平整。

## （2）植被环境影响回顾分析

气田开发建设工程对植被的影响主要表现在钻井期，根据气田开发特点，对植被产生重要影响的阶段为施工期的占地影响、气田公路修建及管道敷设产生的影响、人类活动产生的影响。

### ①永久占地植被影响回顾

永久占地是指井场占地。根据现场调查情况，克拉苏气田博孜大北区块的井场永久性占地范围内进行砾石铺垫处理，气田内部永久占地范围的无植被覆盖。

### ②临时占地植被影响回顾

临时占地主要是修建道路、敷设管线、井场施工时占用的土地。克拉苏气田博孜大北区块位于荒漠生态系统，植物群落类型单一，结构简单，生物量低，群落稳定性差，施工期间对周围植被影响有限，并且随着施工结束影响也随之结束。

气田进入正式生产运营期后，地表土壤、植被也将不再受到扰动，不会再对区域内的自然植被产生新的破坏影响，正在逐步的自然恢复过程中。

## （3）野生动物影响回顾分析

根据现场踏勘和走访调查，博孜大北区块内野生动物种类、数量均不丰富，主要为爬行类、小型鸟类等，气田开发建设施工期对动物的影响，主要是运输、施工噪声和人为活动，迫使动物离开场站和管道沿线区域，其适应性较强，较容易在气田开发后找到替代生境；对区域野生动物的影响不属于永久性和伤害性影响，只是造成短时间的干扰，随着施工结束，对野生动物的干扰也随之消失。气田进入生产期，人为影响程度趋于平稳，部分对栖息地分割和人类活动影响相对不太敏感的种类，如爬行类、麻雀等，又可重新返回气田区影响较弱的地带生存。同时气田开发在施工过程中加强对施工人员活动区域的控制，减

少对野生动物的干扰，未发生捕猎野生保护动物的现象。因此，气田开发活动对野生动物种群和数量影响较小。

(4) 已采取的生态保护措施有效性评价

①井场和站场

钻井工程结束后，对井场永久占地范围内地表结合区块地表特点，铺设了水泥板，采取了必要的硬化措施，以减少侵蚀量。井场永久性占地面积约 40m×60m，施工完成后，地面均进行了砾石铺垫处理。

图 3.1-1 现有站场情况

②管线和道路

项目区临时占地的植被恢复以自然恢复为主。区域主干路为沥青路面，至各单井为独立的探井路，砂石路面，路面宽约 5m。所有的施工车辆都是在已建道路上行驶，禁止车辆乱碾乱轧的情况发生，不得随意开设便道。

图 3.1-2 临时占地恢复情况

③按照职工培训计划，对员工进行了健康安全环保培训，加强了员工环保意识，项目实施过程中没有发生乱砍滥伐、捕猎野生动物的现象。

综上所述，根据现场调查，井场严格控制占地，永久性占地范围内进行砾石铺垫处理；管线和道路临时占地以自然恢复为主，恢复缓慢。道路沿线草方格出现破损的情况，本次评价已提出整改方案，要求定期对草方格、沙障进行维护。综上所述，生态保护要求基本得到落实。

#### 3.1.3.2 土壤环境影响回顾

根据气田开发建设的特点分析，克拉苏气田开发建设对土壤环境的影响主要是地面建设施工如井场、道路、管线等占用土地和造成地表破坏。工程占地改变了原有土壤结构和性质。在进行地面构筑物施工时，将对施工范围内的土壤表层进行干扰和破坏，土壤表层结构将受到影响。

此外，运营期过程中，来自井场产生的污染物对土壤环境可能产生一定的影响，如废水和固废进入土壤造成土壤的污染，但这些影响主要是发生在事故条件下，如单井管线泄漏致使污油进入土壤。另外各类机械设备也可能出现跑、冒、漏油故障，对外环境造成油污染。这些污染主要呈点片状分布，在横向上以发生源为中心向四周扩散，距漏油点越远，土壤中含油量越少。加强站场及管线巡检，避免因“跑、冒、滴、漏”等泄漏事故发生造成油品进入土壤，发生泄漏事故时应及时清理落地油，受污染的土壤应交由有危废处置资质单位负责接收、转运和处置，降低对土壤环境质量的影响程度。

以克拉苏气田博孜大北区块历年环评土壤监测数据及本次评价土壤环境质量现状监测数据为依据，各监测点均满足《土壤环境质量 建设用地土壤污染风险管控标准（试行）》（GB36600-2018）第二类用地筛选值，区域土壤环境质量保持稳定，土壤中的石油烃和重金属的含量并未因克拉苏气田博孜大北区块的开发建设而明显增加。

#### 3.1.3.3 水环境影响回顾

根据本次调查情况，区块已有钻井工程废水包括钻井废水及生活污水。钻井废水连同钻井泥浆、钻井岩屑进入不落地系统进行固液分离，分离后的液体回用于钻井液配备，不对外排放；生活污水排入生活污水池（采用环保防渗膜

防渗) 暂存, 由罐车定期拉运至地方污水处理厂处理。运营期各种生产废水和生活污水均得到有效的处理, 可有效防范对地下水的影响。

克拉苏气田采用全密闭工艺流程, 整个开采过程中具有严格的技术规程和防范措施, 采出水经大北天然气污水处理厂污水处理系统处理, 水质满足《气田水注水技术要求》(SY/T 6596-2016) 标准要求后, 根据井场注水需要回注地层; 井下作业废液采用专用废水回收罐收集, 酸碱中和后运至大北处理站污水处理装置处理; 油气开采过程中产生的落地油, 根据油田公司作业要求, 必须采用带罐进行, 井口排出物全部进罐, 故基本无落地油产生。落地油一旦产生须及时、彻底进行回收, 在措施落实、管理到位的前提下, 可最大限度减少落地油量。故在正常生产情况下, 试采、洗井、采气、油气处理和集输等未对地下水环境产生不利影响。在实施油气开发的过程中区域基本落实了环评中提出的水污染防治措施, 采取的污水处理设施等各项环保设施基本起到了相应的污染防治效果, 采取的水污染防治措施基本有效。

#### 3.1.3.4 大气环境影响回顾

根据现场调查, 博孜大北区块开发过程中的大气污染物主要是真空加热炉等产生的废气, 以及井场、地面工程等无组织排放废气。针对以上污染源, 采取了以下大气污染治理措施:

(1) 在油气集输过程中, 为减轻集输过程中烃类的损失, 气田开发采用密闭集输流程, 井口设切断阀, 集输过程、场站进口处设置紧急切断阀, 输气干线分段设置紧急切断系统, 一旦发生事故, 紧急切断油、气源, 最大限度地减少油气集输过程中烃类及油的排放量。塔里木油田分公司塔西南勘探开发公司博大采油气管理区已委托第三方单位开展 LDAR 工作, 对泵、阀等密封点等进行定期检测。

(2) 对各井、站场的设备、管线、阀门等定期进行检查、检修, 减少了跑、冒、滴、漏的发生; 同时定期对油气集输管线进行巡检。

(3) 生产运行期加热炉、导热油炉采用清洁能源天然气为原料。

(4) 站场内设置可燃气体探测器, 随时发现天然气泄漏并及时处理。

根据后评价及验收开展期间进行的污染源监测数据, 各井、站场加热炉烟

气满足《锅炉大气污染物排放标准》（GB 13271-2014）表 2 新建燃气锅炉大气污染物排放浓度限值要求，无组织排放非甲烷总烃满足《陆上石油天然气开采工业大气污染物排放标准》（GB39728-2020）中边界污染物控制要求。说明加热炉有组织废气污染防治措施、各井、站场无组织废气污染防治措施基本适用、有效，废气污染防治措施均基本按照环评及批复意见落实。

表 3.1-2 博孜大北区块井场、站场废气污染物达标情况一览表

项目	工程	污染源	污染物	排放浓度	主要处理措施	标准	达标情况
废气	BZ101-2 井场	井场无组织废气	非甲烷总烃	1.22~1.99mg/m <sup>3</sup>	日常维护，做好密闭措施	《陆上石油天然气开采工业大气污染物排放标准》（GB39728-2020）中边界污染物控制要求	达标
		加热炉烟气	颗粒物	1.2~2.1mg/m <sup>3</sup>	燃用清洁能源天然气	《锅炉大气污染物排放标准》（GB 13271-2014）表 2 新建锅炉大气污染物排放限值	达标
			二氧化硫	未检出			达标
			氮氧化物	33~37mg/m <sup>3</sup>			达标
			烟气黑度	<1 级			达标
	大北 208 井场	井场无组织废气	非甲烷总烃	0.29~0.48mg/m <sup>3</sup>	日常维护，做好密闭措施	《陆上石油天然气开采工业大气污染物排放标准》（GB39728-2020）中边界污染物控制要求	达标
		加热炉烟气	颗粒物	2.5~4.1mg/m <sup>3</sup>	燃用清洁能源天然气	《锅炉大气污染物排放标准》（GB 13271-2014）表 2 新建锅炉大气污染物排放限值	达标
			二氧化硫	未检出			达标
			氮氧化物	93~100mg/m <sup>3</sup>			达标
			烟气黑度	<1 级			达标
	博孜 1 集气站	站场无组织废气	非甲烷总烃	1.25~2.05mg/m <sup>3</sup>	日常维护，做好密闭措施	《陆上石油天然气开采工业大气污染物排放标准》（GB39728-2020）中边界污染物控制要求	达标
		加热炉烟气	颗粒物	1.1~2.4mg/m <sup>3</sup>	燃用清洁能源天然气	《锅炉大气污染物排放标准》（GB 13271-2014）表 2 新建锅炉大气污染物排放限值	达标
			二氧化硫	未检出			达标
			氮氧化物	72~79mg/m <sup>3</sup>			达标
			烟气黑度	<1 级			达标
	大北天然气处理厂	站场无组织废气	非甲烷总烃	0.37~0.44mg/m <sup>3</sup>	日常维护，做好密闭措施	《陆上石油天然气开采工业大气污染物排放标准》（GB39728-2020）中边界污染物控制要求	达标



续表 3.1-2 博孜大北区块井场、站场废气污染物达标情况一览表

项目	工程	污染源	污染物	排放浓度	主要处理措施	标准	达标情况
废气	大北天然气处理厂	导热油炉	颗粒物	1.4~2.5mg/m <sup>3</sup>	燃用清洁能源天然气	《锅炉大气污染物排放标准》(GB 13271-2014)表 2 新建锅炉大气污染物排放限值	达标
			二氧化硫	未检出			达标
			氮氧化物	25~44mg/m <sup>3</sup>			达标
			烟气黑度	<1 级			达标
	博孜天然气处理厂	站场无组织废气	非甲烷总烃	0.83~0.92mg/m <sup>3</sup>	日常维护,做好密闭措施	《陆上石油天然气开采工业大气污染物排放标准》(GB39728-2020)中边界污染物控制要求	达标
		导热油炉	颗粒物	2.0~2.3mg/m <sup>3</sup>	燃用清洁能源天然气	《锅炉大气污染物排放标准》(GB 13271-2014)表 2 新建锅炉大气污染物排放限值	达标
			二氧化硫	未检出			达标
			氮氧化物	37~44mg/m <sup>3</sup>			达标
			烟气黑度	<1 级			达标

本次回顾引用阿克苏地区例行监测点 2022 年~2024 年监测数据以及区域历史报告中开展的监测进行说明,博孜大北区块废气污染物中涉及的因子主要为颗粒物、氮氧化物、非甲烷总烃,本次基本 6 项因子仅分析 PM<sub>10</sub>、PM<sub>2.5</sub>、SO<sub>2</sub>、NO<sub>2</sub> 四项因子。

表 3.1-3 区域 2022 年~2024 年环境空气质量变化情况一览表

地区	污染物	年评价指标	2022 年现状浓度 (μg/m <sup>3</sup> )	2023 年现状浓度 (μg/m <sup>3</sup> )	2024 年现状浓度 (μg/m <sup>3</sup> )	标准值 (μg/m <sup>3</sup> )	达标情况
阿克苏地区	PM <sub>10</sub>	年平均值	94	95	81	70	超标
	PM <sub>2.5</sub>	年平均值	41	37	35	35	—
	SO <sub>2</sub>	年平均值	6	7	5	60	达标
	NO <sub>2</sub>	年平均值	24	32	27	40	达标

从表中可以看出,区域 PM<sub>10</sub>、PM<sub>2.5</sub> 年平均值均处于超标状态 (2024 年 PM<sub>2.5</sub> 年平均值达标),主要原因是气候干旱、风沙大导致;SO<sub>2</sub>、NO<sub>2</sub> 年平均值变化不大,均处于达标状态,说明气田开发过程中加热炉的使用未导致区域二氧化硫、氮氧化物产生较大影响。

由于非甲烷总烃不属于基本 6 项因子,所在区域非甲烷总烃监测结果主要来源于区域历史环境影响评价报告中所开展的监测,由于各监测点位的差异,

无法进行有效的对比，主要以区域的检测结果进行说明，根据统计的结果，整个区域非甲烷总烃小时值均未超过标准要求，监测值均在小范围波动，未因为气田开发导致非甲烷总烃监测值大幅度变化。说明项目的建设和运行对区域环境空气质量影响不大。

### 3.1.3.5 固体废物影响回顾

根据本次调查情况，区块施工期固废主要是钻井岩屑、钻井泥浆废弃物、含油废物和生活垃圾等，钻井岩屑随泥浆一同进入泥浆不落地系统，其中非磺化水基泥浆废弃物采用泥浆不落地技术在井场进行固液分离，分离后的液相回用于钻井液配制，固相经检测合格后，用于铺垫油区内的井场、道路等；磺化水基泥浆废弃物在现场进行固液分离后，液相回用于钻井液配制，固相拉运至克拉苏钻试修废弃物环保处理站处理；油基泥浆岩屑经不落地收集系统收集后拉运至中石化江汉石油工程有限公司拜城环保分公司新疆油基岩屑处理站处理；含油废物采用钢制桶装收集后暂存在危废暂存间内，由有危废处置资质单位定期清运并进行处置；生活垃圾集中收集后，拉运至大北区域固废填埋场生活垃圾填埋池处置。通过分类收集和处理，可使其对周围环境的影响降至最小。

区块运营期固废主要是污泥、废吸附剂、废润滑油、废旧铅酸蓄电池、废药剂包装、废油漆桶、清管废渣等危险废物、一般工业固废和生活垃圾。危险废物：含汞废物（HW29 072-002-29）、含油污泥（HW08 900-210-08）、废旧铅酸蓄电池（HW31 900-052-31）、废药剂包装及废油漆桶（HW49 900-041-49）、清管废渣（HW08 251-001-08）均交由具有相应资质的单位进行回收、处置，废润滑油返回凝析油处理系统处置；作业区产生的一般工业固废及生活垃圾送至大北区域固废填埋场填埋处理。

区块各井场及站场在选址、建设、处置和运行管理中严格执行塔里木油田分公司各项要求，严格落实《危险废物贮存污染控制标准》（GB 18597-2023）和《一般工业固体废物贮存和填埋污染控制标准》（GB18599-2020）中的相关要求，开发建设过程中所产生的各种固体废物得到有效地处理，对环境所造成的影响可以接受。

### 3.1.3.6 声环境影响回顾

气田钻井过程中所产生的噪声会对周围一定区域内造成影响。但随着距离的增大，钻井施工噪声有一定程度的衰减，钻井过程为临时性的，噪声源为不固定源，对局部环境的影响是暂时的，只在短时期对局部环境造成影响，待施工结束后这种影响也随之消失。开发期噪声对周围环境造成的影响属可接受范围。

博孜大北区块内油气开发活动产生的噪声主要来自井场、集气站的各类机泵。根据验收期间博孜大北区块同类型井场、集气站的监测数据可知（监测至今井、站场生产设施未发生较大变化），博孜大北区块井场、集气站等场界噪声均满足《工业企业厂界环境噪声排放标准》（GB12348-2008）中 2 类标准值。因此区块开发对周围声环境的影响可接受，在采取有效声污染防治措施后未导致所在区域声环境质量超出相应功能区要求。

表 3.1-4 博孜大北区块井场、站场噪声达标情况一览表

位置	监测值 dB (A)		主要处理措施	标准	达标情况
BZ101-2 井场四周	昼间	43~48	基础减振	《工业企业厂界环境噪声排放标准》（GB12348-2008）中 2 类区 昼间、夜间标准要求	达标
	夜间	41~45			达标
博孜 1 集气站	昼间	46~52	基础减振		达标
	夜间	44~49			达标
博孜天然气 处理厂	昼间	42~52	基础减振		达标
	夜间	40~49			达标

由上表可知，井场、集气站等厂界噪声满足《工业企业厂界环境噪声排放标准》（GB12348-2008）中 2 类标准值。因此各井场、集气站等均已落实了设计及环评提出的噪声污染防治的相关措施，在采取有效声污染防治措施后未导致所在区域声环境质量超出相应功能区要求。

### 3.1.3.7 环境风险回顾

博孜大北区块隶属于塔里木油田公司塔西南勘探开发公司博大采油气管理区管理，《塔里木油田公司塔西南勘探开发公司博大采油气管理区突发环境事件应急预案（拜城县）》于 2023 年 9 月修编完成应急预案，在阿克苏地区生态

环境局拜城县分局进行了备案（备案编号：652926-2023-045-L）；《塔里木油田公司塔西南勘探开发公司博大采油气管理区突发环境事件应急预案（温宿县）》于 2023 年 9 月修编完成应急预案，在阿克苏地区生态环境局温宿县分局进行了备案（备案编号：652922-2023-46-C），采取了有效的环境风险防范和应急措施，建立了应急管理体系，开展了应急培训和应急演练，具备处置突发环境事件的能力，应急物资储备充足，应急保障措施完善，且未发生过重大风险事故。综合评价认为博大采油气管理区的风险事故管理和安全生产现状良好，现有的风险防范措施和事故应急预案能够满足气田生产的要求。

3.1.3.8 与排污许可衔接情况

塔西南勘探开发公司博大采油气管理区按照法律法规规定申领排污许可证工作，分别取得了：博孜试采作业区-拜城固定污染源排污登记回执（2024 年 10 月 27 日，登记编号：9165280071554911XG102X）；博孜试采作业区-温宿固定污染源排污登记回执（2024 年 10 月 27 日，登记编号：9165280071554911XG103X）；大北采气作业区固定污染源排污登记回执（2025 年 5 月 19 日，登记编号：9165280071554911XG101Z）；博孜天然气处理厂固定污染源排污登记回执（2024 年 10 月 27 日，登记编号：9165280071554911XG113X）；大北处理站固定污染源排污登记回执（2024 年 9 月 30 日，登记编号：9165280071554911XG105X）；根据《排污口规范化整治技术要求（试行）》《排污单位自行监测技术指南 总则》（HJ819-2017），塔西南勘探开发公司建立并逐步完善自行监测制度及排污口规范化管理制度，并严格执行。

3.1.4 区块污染物排放情况

根据博大采油气管理区例行监测进行的污染源监测数据、环境影响评价及竣工环境保护验收调查报告、监测结果分析及验收结论，博孜大北区块现有污染物年排放情况见表 3.1-5。

表 3.1-5 区块污染物排放情况一览表 单位：t/a

类别	废气				废水	固废
	颗粒物	二氧化硫	氮氧化物	非甲烷总烃		
区块污染物排放量	0.37	0	18.328	1.648	0	0

### 3.1.5 存在环保问题及整改措施

根据后评价期间及现状调查结果以及现行法律法规文件要求，区块内现有完钻井井场已进行了平整，井口周边区域进行了硬化，井区的巡检道路采用砂石路面，井场规范。具体存在的问题如下：

（1）现有环境管理体系不完善，缺少温室气体排放及退役期环境管理内容。

（2）信息披露不够规范。

整改方案：

目前存在的问题已纳入博大采油气管理区 2025 年度整改计划中，已落实到具体的责任部门，并明确了资金来源。建议整改方案如下：

（1）后期补充完善温室气体排放及退役期环境管理内容，将其纳入现有环境管理体系中。

（2）健全环境信息披露制度。按照《企业环境信息依法披露管理办法》（生态环境部 部令 第 24 号）及《国家重点监控企业自行监测及信息公开办法（试行）》（环发〔2013〕81 号）、《关于发布〈建设项目竣工环境保护验收暂行办法〉的公告》（国环规环评〔2017〕4 号）等进行企业相关信息披露。

### 3.2 现有工程

拟建工程建设内容中老井利用 1 口（博孜 10 井），老井新增加 1 台缓蚀剂加药撬，本次评价将现有博孜 10 老井作为现有工程进行介绍。

#### 3.2.1 现有工程概况

本项目的现有工程为博孜 10 井，该建设内容包含在《博孜 3 区块 2021 年产能建设项目（一期）环境影响报告书》内，该工程已于 2022 年 1 月 14 日取得阿克苏地区生态环境局批复（阿地环审〔2022〕8 号），并于 2023 年 9 月 22 日完成自主验收。

#### 3.2.2 现有工程主要设备

现有工程主要设备见表 3.2-1。

表 3.2-1 现有工程主要设备一览表

序号	设备名称	型号	单位	数量
1	采气树	/	座	1

续表 3.2-1 现有工程主要设备一览表

序号	设备名称	型号	单位	数量
2	加热炉	200kW	座	1
3	高压节流阀	/	套	1
4	流量控制仪	/	台	1
5	可燃气体检测报警仪	/	台	1
6	放喷池	/	座	1
7	视频监控系统	/	套	1

## 3.2.3 现有工程工艺流程及产排污节点

博孜 10 井采出气液经加热后通过采气管线混输接入博孜 1-1 井,利用博孜 1-1 井喷射引流增压装置增压后输送至博孜 101 集气站轮井阀组橇,随后经过计量后,最终再由经集气干线输送至博孜天然气处理厂集中处理。

博孜 10 井废气污染源主要为加热炉烟气、井场无组织废气,工程采取加热炉以天然气为燃料,井场油气采取密闭集输工艺,生产设施密闭,加强设备管理;废水污染源主要为采出水和井下作业废液,其中采出水输至大北天然气处理厂处理达标后回注地层,井下作业废液采取不落地直接排入专用废水回收罐收集后,酸碱中和后通过罐车拉运至大北处理站污水处理装置处理;噪声污染源主要为采气树运行产生的噪声,采取基础减振的降噪措施。固废污染源主要为油气开采、集输、井下作业产生的落地油、井下作业产生的废防渗材料,属于危险废物,收集后定期由有危废处置资质单位接收处置。

## 3.2.4 现有工程污染物达标情况

根据博大采油气管理区开展的例行监测数据,无组织排放非甲烷总烃满足《陆上石油天然气开采工业大气污染物排放标准》(GB39728-2020)中边界污染物控制要求;场界噪声满足《工业企业厂界环境噪声排放标准》(GB12348-2008)中 2 类标准值。

表 3.2-2 现有工程主要污染源及治理措施一览表

项目	污染源	污染物	排放浓度	主要处理措施	标准	达标情况
废气	站场无组织废气	非甲烷总烃	0.36~0.91mg/m <sup>3</sup>	日常维护,做好密闭措施	《陆上石油天然气开采工业大气污染物排放标准》(GB39728-2020)中边界污染物控制要求	达标

续表 3.2-2 现有工程主要污染源及治理措施一览表

项目	污染源	污染物	排放浓度	主要处理措施	标准	达标情况
废气	加热炉烟气	颗粒物	2.0mg/m <sup>3</sup>	燃用清洁能源天然气	《锅炉大气污染物排放标准》（GB 13271-2014）表 2 新建锅炉大气污染物排放限值	达标
		二氧化硫	未检出			达标
		氮氧化物	78mg/m <sup>3</sup>			达标
		烟气黑度	<1 级			达标
噪声	噪声	昼间	34~46dB（A）	选用低产噪设备、基础减振	《工业企业厂界环境噪声排放标准》（GB12348-2008）中 2 类区昼间、夜间标准要求	达标
		夜间	30~46dB（A）			达标
污染物名称	产生量（t/a）	固废类别		治理措施		治理效果
落地油	0.1	危险废物（HW08 废矿物油与含矿物油废物）		由有危废处置资质单位接收处置		妥善处置
废防渗材料	0.1					

现有工程集输管线在埋地敷设后进行了生态恢复措施，根据现场踏勘，井场周围及管线沿线植被正在逐步恢复中。

### 3.2.5 现有工程“三同时”执行情况

现有工程手续履行情况如表 3.2-3 所示，井场现状见图 3.2-1。

表 3.2-3 现有工程环评及验收情况一览表

序号	包含内容	项目名称	环评文件			验收文件		
			审批部门	审批文号	审批日期	验收单位	验收文号	验收时间
1	博孜 10 井	博孜 3 区块 2021 年产能建设项目（一期）环境影响报告书	阿克苏地区生态环境局	阿地环审（2022）8 号	2022 年 1 月 14 日	已于 2023 年 9 月 22 日完成自主验收工作		

博孜 10 井

博孜 10 井周边植被

图 3.2-1 现有工程周边植被恢复情况图

### 3.2.6 现有工程环境问题及“以新带老”改进意见

经现场踏勘博孜 10 井及管道未发现环境问题。

## 3.3 拟建工程

### 3.3.1 基本概况

拟建工程基本情况见表 3.3-1。

表 3.3-1 拟建工程基本情况一览表

项目		基 本 情 况	
项目名称		塔里木油田克拉苏气田博孜 10 区块白垩系巴什基奇克组试采工程	
建设单位		中国石油天然气股份有限公司塔里木油田分公司	
建设地点		新疆阿克苏地区温宿县境内	
建设性质		改扩建	
建设周期		12 个月	
总投资		项目总投资 21273 万元，其中环保投资 239 万元，占总投资的 1.12%	
占地面积		占地面积 7.066hm <sup>2</sup> （永久占地面积 0.35hm <sup>2</sup> ，临时占地面积 6.724hm <sup>2</sup> ）	
建设规模		合计产油 63t/d，产气 19.5 万 m <sup>3</sup> /d，其中博孜 10 井（利旧井）产油 14.5t/d，产气 4.5 万 m <sup>3</sup> /d，博孜 1002 井（新井）产油 48.5t/d，产气 15 万 m <sup>3</sup> /d	
工程内容	主体工程	钻前工程	建设井场、设备基础施工、池体开挖与防渗等
		钻井工程	新钻井采用塔标 II 五开井身结构，钻井钻尺深度为 7400m，一开、二开采用聚合物体系，三开采用氯化钾聚磺体系，四开采用欠饱和盐体系、五开采用氯化钾聚磺体系
		储层改造工程	主体采用疏通酸压、前置液酸压、暂堵酸压等工艺
		油气集输工程	井场 新建采气井场 1 座
			管道工程 新建集输管线 2.93km
	公辅工程	供电工程	新建电力线路 1.1km，用电接自 35kV 博宛线博孜 10 支线，并配套建设 1 台低压配电柜
		供热工程	施工期生活区供暖方式采取电采暖；运营期新建 1 台空气源热泵用于井场供热
		给排水	采出水通过博孜天然气处理厂分离后，经管道输送至大北天然气处理厂处理达标后回注地层；井下作业废水采用专用废水回收罐收集，酸碱中和后运至大北处理站污水处理装置处理
		防腐工程	站外管道采用聚氨酯泡沫塑料+聚乙烯外护的防腐保温方式；站场内地面管道及设备外防腐层采用环氧富锌底漆+环氧云铁中间漆+丙烯酸聚氨酯面漆的复合结构
		自控工程	新建采气井场单独设置远程终端单元 RTU，本次新增的工艺参数信号接入远程终端单元 RTU，井场达到无人值守自动控制的水平
		危废贮存点	钻井期井场设置有一座撬装式危废贮存点，危废贮存点的设置严格按照《危险废物贮存污染控制标准》（GB18597-2023）中有关规定进行防渗防腐处理，防渗层为至少 1m 厚的粘土层（渗透系数 $\leq 10^{-7}$ cm/s），或 2mm 厚高密度聚乙烯，渗透系数 $\leq 10^{-10}$ cm/s



表 3.3-1 拟建工程基本情况一览表

项目			基 本 情 况
工程 内容	环保 工程	废气	施工期：采取洒水抑尘，运输车辆采取减速慢行和苫盖措施，机械、车辆定期检修，燃烧合格油品，不超负荷运行；焊接使用无毒低尘焊条；生物质锅炉烟气采取“旋风除尘+袋式除尘”处理后通过 30m 高排气筒排放； 运营期：采出液密闭管道输送； 退役期：采取洒水抑尘的措施；
		废水	施工期：钻井废水由临时罐体收集，按泥浆体系不同分阶段全部用于配制钻井液，在钻井期间综合利用；酸化废水采取不落地直接排入回收罐中，作为二次酸化压裂液对大北区块内老井储层进行二次改造，改造后见油气显示，则随油气输至大北天然气处理厂处置，改造后若再次返排压裂液，则罐装收集后运至哈拉哈塘区块撬装化污水处理站处理；管道试压废水循环使用，结束后用于洒水降尘；生活污水排入防渗生活污水池暂存，定期拉运至温宿县生活污水处理厂处理；生物质锅炉排污水，水质简单，用于井区周边洒水抑尘及钻井泥浆配置； 运营期：运营期废水包括采出水和井下作业废液，采出水通过博孜天然气处理厂分离后，经管道输送至大北天然气处理厂处理达标后回注地层；井下作业废液采用专用废水回收罐收集，运至大北天然气处理厂处理； 退役期：无废水产生
		噪声	施工期：选用低噪声施工设备，合理安排作业时间； 运营期：选用低噪声设备、基础减振； 退役期：合理安排作业时间
		固体废物	施工期：施工土方全部用于管沟和井场回填；生活垃圾定期清运至温宿县生活垃圾填埋场填埋处置；锅炉灰渣、除尘灰属于一般固体废物，收集后外售综合利用；钻井泥浆进入泥浆罐循环使用；膨润土泥浆岩屑经不落地收集系统进行固液分离后，液相回用于钻井液配备，固相收集后排入岩屑池，经检测达标后，可用于油气田内部道路铺设、井场铺垫；磺化泥浆钻井岩屑经不落地收集系统进行固液分离后，液相回用于钻井液配备，固相拉运至克拉苏钻井修废弃物环保处理站处理；废机油、废防渗材料及废烧碱包装袋收集后暂存在井场危废贮存点内，由钻井队委托有危废处置资质单位接收处置； 运营期：运营期产生的落地油及废防渗材料均属于危险废物，收集后定期由有危废处置资质单位接收处置； 退役期：建筑垃圾委托周边工业固废填埋场合规处置；废弃管线维持现状，管线内物质应清空干净，并按要求进行吹扫，确保管线内无残留采出液，管线两端使用盲板封堵
		生态	施工期：严格控制施工作业带宽度；填埋所需土方利用管沟挖方，做到土方平衡；临时堆土防尘网苫盖；设置限行彩条旗；施工机械不得随意行驶，碾压永久基本农田；工程结束后，及时对临时占地区域进行平整、恢复； 运营期：设置警示牌，加强宣传教育和管理，严禁惊扰、猎杀野生动物； 退役期：地面设施拆除，并对井场土地进行平整，恢复原有地貌
		环境风险	运营期：管道上方设置标识，定期对管道壁厚进行超声检查，井场设置可燃气体报警仪； 退役期：保证采取的固井、封井措施有效可行
	依托 工程	采出水	采出水通过博孜天然气处理厂分离后，经管道输送至大北天然气处理厂处理达标后回注地层
		酸化压裂废水、井下作业废水	压裂返排液采取不落地直接排入回收罐中，拉运至哈拉哈塘区块撬装化污水处理站处理；井下作业废液采用专用废水回收罐收集，运至大北天然气处理厂处理

续表 3.3-1

拟建工程基本情况一览表

项目			基 本 情 况
工程内容	依托工程	聚磺体系泥浆钻井岩屑	聚磺钻井岩屑随泥浆经不落地收集系统进行固液分离后，液相回用于钻井液配备，固相清运至克拉苏钻试修废弃物环保处理站处理

### 3.3.2 油气资源概况

#### 3.3.2.1 油气范围

克拉苏气田博孜 10 区块白垩系巴什基奇克组气藏位于塔里木盆地库车坳陷克拉苏构造带拜城断裂带博孜 10 号构造，北距博孜处理站约 5.8km。

#### 3.3.2.2 勘探开发概况

本区白垩系巴什基奇克组气藏发现井为博孜 10 井，2013 年开展第一轮叠前深度偏移资料攻关处理，发现博孜 10 号圈闭。博孜 10 井于 2021 年 3 月 23 日完钻，2021 年 6 月加砂压裂测试获得工业油气流，6mm 油嘴，油压 25.44MPa，日产油 47.7m<sup>3</sup>/d，日产气 100124m<sup>3</sup>/d。

#### 3.3.2.3 地层特征

本区位于塔里木盆地库车坳陷，属于南天山造山带的前陆盆地，北临南天山构造带，南为塔北隆起。塔里木盆地库车坳陷东西长约 550km，南北宽 30~80km，面积 28515km<sup>2</sup>。它可以进一步划分为四个构造带和三个凹陷，四个构造带由北至南分别为北部单斜带、丘里塔格构造带和前缘隆起带；三个凹陷从西到东分别为乌什凹陷、拜城凹陷和扬霞凹陷。场地位于克拉-依奇克里克构造带西部，即克拉苏构造带。

根据勘探孔揭露，拟建场地在勘探深度范围内，主要为第四系全新统冲洪积（Q<sup>4al+pl</sup>）卵石，①层卵石（Q<sup>4al+pl</sup>）：灰褐色为主，中密-密实状态，稍湿。母岩成分主要由砂岩、灰岩等组成，以硬质岩碎屑为骨架，亚圆形为主，颗粒间填充物粒径较全，无序交错排列，级配一般，可见漂石、块石，局部富集。该层场地内普遍分布，未揭穿，最大揭露厚度 20.0m。

#### 3.3.2.4 构造特征

拜城盆地是在古生代海西运动时地台和地槽经过褶皱断裂而成。北部喀尔

勒克塔格等山属于古老的构造系统，南部却勒山为年轻的构造系统，拜城盆地则属中生代新第三纪和第四纪系统经新期褶皱作用而成。拜城断裂从县城南侧呈西北-东南向延伸，该断裂被巨厚第四纪沉积物所覆盖。

### 3.3.2.5 气藏特征

博孜 10 号构造位于拜城断裂带博孜段中部，属于拜城断裂带北部的断背斜构造，其北部上盘为博孜 24 号构造，南部下盘为博孜 2 号构造，西部为博孜 1 号构造。博孜 10 号构造为受两条北倾断裂控制断背斜构造，构造走向与边界断裂走向基本一致，为北东南西走向。边界断裂在剖面上表现为上陡下缓的特征，向上消失于古近系膏盐岩层中，向下逐渐变缓延伸至侏罗系煤系地层。

本次按北翼自成圈闭溢出点海拔-5800m 圈定博孜 10 号构造圈闭范围，断背斜面积为 10.78km<sup>2</sup>，圈闭幅度 360m，高点海拔-5440m，高点埋深为 7160m，圈闭东西长约 5.5km，南北宽约 2.6km，长短轴之比为 2.1:1。

### 3.3.2.6 气藏流体性质

#### (1) 凝析油性质

20℃地面凝析油密度 0.794g/cm<sup>3</sup>~0.803g/cm<sup>3</sup>，平均 0.800g/cm<sup>3</sup>。50℃时动力粘度 1.060mPa·s~1.359mPa·s，平均 1.176mPa·s。凝固点-6~2℃，含硫 0.026%~0.196%，平均 0.061%，含蜡 9.8%~11.9%，平均 11.3%，胶质平均 0.16%，沥青质平均 0.19%。凝析油性质具有轻质、低粘度、高含蜡的特点。

#### (2) 天然气性质

气藏天然气平均相对密度为 0.7012，天然气甲烷平均含量 81.38%，乙烷平均含量 9.50%，丙烷及以上平均含量 3.21%，氮气平均含量 2.09%，二氧化碳平均含量 0.30%，不含硫化氢。

#### (3) 地层水性质

地层水密度平均值 1.0328g/cm<sup>3</sup>~1.0417g/cm<sup>3</sup>；氯离子平均 103000~134000mg/L；总矿化度 229000mg/L，全部属于CaCl<sub>2</sub>型水。

### 3.3.3 主要技术经济指标

拟建工程主要技术经济指标见表 3.3-2。

表 3.3-2 拟建工程主要技术经济指标一览表

序号	项目			单位	数量
1	开发指标	采气井场	新钻井	口	1
2			新建采气井场	座	1
3			日产天然气	10 <sup>4</sup> m <sup>3</sup> /d	15
4			日产油	t/d	48.5
5			集输管线	km	2.93
6	能耗指标	年用电量		万 kWh	238.44
7		钻井耗水量		m <sup>3</sup> /100m	19
8	综合指标	总投资		万元	21273
9		环保投资		万元	239
10		永久占地面积		hm <sup>2</sup>	0.35
11		临时占地面积		hm <sup>2</sup>	6.724
12		劳动定员		人	0（无人值守）
13		工作制度		h	8760

### 3.3.4 工程组成

拟建工程主要包括钻前工程、钻井工程、储层改造工程、油气集输工程、封井工程、公辅工程、环保工程、依托工程等 8 部分内容。

#### 3.3.4.1 钻前工程

钻前工程施工内容包括建设井场、井场道路、设备基础施工、池体开挖与防渗以及配套的营地建设等，营地一般建设在井场周边 0.5km 至 1km 处，主要分布在主干道周边，营地建设主要为地表植被清理、场地平整、撬装房安装等内容。

主要工程内容及工程量见表 3.3-3。

表 3.3-3 井场钻前工程主要内容和工程量一览表

序号	名称	规格参数	单位	数量	备注
1	井场面积	长×宽	m <sup>2</sup>	14000	新建，100m×140m
2	钻井平台	—	套	1	新建
3	应急池	100m <sup>3</sup>	个	1	环保防渗膜+撬装组合钢板池
4	岩屑池	1000m <sup>3</sup>	个	1	环保防渗膜+撬装组合钢板池

续表 3.3-3 井场钻前工程主要内容和工程量一览表

序号	名称	规格参数	单位	数量	备注
5	主放喷池	100m <sup>3</sup>	个	1	环保防渗膜+混凝土
6	副放喷池	100m <sup>3</sup>	个	1	环保防渗膜+混凝土
7	生活污水池	300m <sup>3</sup>	个	1	环保防渗膜+撬装组合钢板池
8	活动房	—	座	42	人员居住；撬装装置
9	生活区	长×宽	m <sup>2</sup>	3500	新建，50m×70m

钻前工程施工机械主要为装载机、挖掘机、推土机，井场钻前工程阶段所需设备设施情况见表 3.3-4。

表 3.3-4 井场钻前工程施工所用机械一览表

设备或部件名称	规格型号	主参数	单位	数量/单座井场
装载机	—	—	辆	2
挖掘机	—	—	辆	2
推土机	—	—	辆	2

### 3.3.4.2 钻井工程

#### 3.3.4.2.1 井位部署

本次共部署新钻井 1 口，钻井钻尺深度为 7400m。井位部署见表 3.3-5。

表 3.3-5 井位部署一览表

序号	井号	井型	井口坐标		目的层	所属行政区域
			经度	纬度		
1	博孜 1002 井	水平井	*	*	白垩系巴什基奇克组	温宿县

#### 3.3.4.2.2 井身结构

新钻井采用塔标 II 五开井身结构。一开 26" 钻头钻至 200 米，20" 套管封固地表疏松地层。二开 17 1/2" 钻头钻至 3000 米，下入 14 3/8" 套管封固库车组上部低压地层。三开 13 1/8" 钻头钻至库姆格列木群上泥岩段，下入 10 3/4" +11.55" 复合套管封固盐上地层（若钻进至吉迪克中上部阻卡严重，则可临时中完，下入 10 3/4" 套管封固当前地层，吉迪克中下部、苏维依组、库姆格列木群上泥岩段、膏盐岩段尝试合打，下入 7 3/4" +8 1/8" 套管封固盐层及以上地层）。

四开 9 1/2" 钻头钻至库姆格列木群盐底，下入 7 3/4" +8 1/8" 套管，8 1/8" 厚壁套管封固盐层。五开 6 5/8" 钻头目的层专打，下入 5 1/2" 套管，完钻后回接 7 3/4" +8 1/8" 套管至井口。

图 3.3-1 新钻井身结构示意图

#### 3.3.4.2.3 钻井液体系设计

一开采用膨润土-聚合物体系，密度 1.08~1.15g/cm<sup>3</sup>；二开采用聚合物体系，密度 1.10~1.35g/cm<sup>3</sup>；三开采用 KCl 聚磺体系，密度 1.30~1.85g/cm<sup>3</sup>；四开采用欠饱和盐体系，密度 2.30~2.48g/cm<sup>3</sup>；五开采用 KCl 聚磺体系，密度 1.30~1.85g/cm<sup>3</sup>。

#### 3.3.4.2.4 固井方案

##### (1) 一开

采用常规密度水泥浆、内插法注水泥固井技术，水泥浆返出地面，封固表层疏松地层，为下步钻进创造条件。

浆柱结构：密度 1.01~1.03g/cm<sup>3</sup>前置液+密度 1.88g/cm<sup>3</sup>水泥浆。

##### (2) 二开

采用常规密度水泥浆、单级一次上返固井，若实钻评估上部地层存在漏失风险，可适当降低领浆密度。

浆柱结构：前置液（钻井液密度+0~0.05）+1.88g/cm<sup>3</sup>双凝水泥浆。

### （3）三开

采用双级固井，若实钻评估漏失风险低，可采用低密度+常规密度水泥浆单级一次上返。

浆柱结构：一级：前置液（钻井液密度+0~0.05）+1.88g/cm<sup>3</sup>双凝水泥浆；二级：前置液（钻井液密度+0~0.05）+1.88g/cm<sup>3</sup>单凝水泥浆

### （4）四开

采用尾管悬挂+回接固井，封固盐层。固井前降低泥浆密度，降低漏失风险。

浆柱结构：尾管段：前置液（钻井液密度+0~0.05）+（钻井液密度+0.05）双凝抗盐增韧防窜水泥浆；回接：单级固井，前置液（钻井液密度+0~0.05）+常规密度单凝水泥浆。

### （5）五开

采用尾管悬挂固井，快干尾浆封固气层。若实钻气测活跃可采用顶封式尾管悬挂器辅助防窜，必要时可采用控压固井技术。

浆柱结构：前置液（钻井液密度+0~0.05）+1.88g/cm<sup>3</sup>双凝增韧防窜水泥浆（根据井况优化浆柱结构）。

#### 3.3.4.2.5 钻机选型

钻井使用ZJ90型级别及以上钻机。

#### 3.3.4.2.6 钻井周期

新钻定向井完井周期 282 天。

#### 3.3.4.2.7 主要设备设施

钻井工程主要施工设备为机械钻机、运输车、装载机及配套设施，设备设施情况见表 3.3-6。

表 3.3-6 井场钻井施工所用机械一览表

项目组成	设备或部件名称	规格型号	主参数	单位	数量
钻井工程	机械钻机	ZJ90 钻机	—	—	1 套

续表 3.3-6 井场钻井施工所用机械一览表

项目组成	设备或部件名称	规格型号	主参数	单位	数量
钻井工程	井架	JJ450/45-X	4500	kN	1 套
	底座	DZ450/10.5-X	4500	kN	1 套
	绞车	JC70LDB	1470	kW	1 套
	天车	TC450	4500	kN	1 套
	游车/大钩	YC450/DG450	4500	kN	1 套
	水龙头	SL450-5	4500	kN	1 套
	转盘	ZP375	5850	kN	1 套
	泥浆泵	3NB-1600F	1600	HP	2 台
	循环罐	—	60	m <sup>3</sup>	7 个
	振动筛	—	—	m <sup>3</sup> /h	2 台
	除气器	ZCQ220	240	m <sup>3</sup> /h	1 台
	钻井液清洁器	CS-250×3/CN100×16	250	m <sup>3</sup> /h	1 台
	离心机	GW458-842/GL255-1250	50	m <sup>3</sup> /h	1 台
	液气分离器	NQF1200/0.7	5000	m <sup>3</sup> /h	1 台
	环形防喷器	FH35-35	35	MPa	1 套
	单闸板防喷器	FZ35-70	70	MPa	1 套
	双闸板防喷器	2FZ35-70	70	MPa	2 套
	压井管汇	YG78/103-70	70	MPa	1 套
	节流管汇	JG78/103-70	70	MPa	1 套
	运输车辆	—	—	辆	10
	装载机	—	—	辆	2
	生物质锅炉	2.5t/h	—	台	2 (一用一备)

## 3.3.4.2.8 原辅材料

钻井工程原辅材料消耗主要为钻井液调配、钻井、固井等工艺消耗的水、水泥及防塌润滑剂等，钻井期用电通过附近电网引入。各材料均为袋装，由汽车拉运进场，堆存于场内原辅材料存放区内。井场原材料消耗与井身结构有关，井场原材料消耗量情况见表 3.3-7。

表 3.3-7 井场钻井工程原材料消耗一览表

序号	材料名称	单位	数量	理化特性	用途
1	水	m <sup>3</sup>	4908	—	生产及生活



续表 3.3-7 井场钻井工程原材料消耗一览表

序号	材料名称	单位	数量	理化特性	用途
2	水泥+硅粉	t	689	硅石提炼硅铁后的排放物，为粉状物料，外观颜色为灰绿色，硅粉成分相对稳定，烧失量小，属纯度较高的硅质物料；水泥的主要原料为石灰或硅酸钙，硬化后能够抵抗淡水或含盐水的侵蚀	用于固井
3	基础材料（膨润土）	t	57	也叫坂土，是一种胶性黏土，具有良好的吸附性、膨胀性以及悬浮性	用于配制泥浆
4	基础材料（ $\text{Na}_2\text{CO}_3$ ）	t	5	纯碱，具有高腐蚀性的强碱，一般为白色片状或颗粒，能溶于水生成碱性溶液，也能溶解于甲醇及乙醇	用于调节钻井液 pH 值
5	烧碱/ $\text{NaOH}$	t	10	烧碱是一种重要的化工基本原料。易溶于水，其水溶液呈碱性。为无色晶体，结晶水不稳定，易风化，为强电解质，具有盐的通性和热稳定性	用于调节钻井液 pH 值
6	大分子聚合物 /80A51/ NM1-4 等	t	5	丙烯酰胺与丙烯酸钠共聚物，易溶于水，其水溶液呈弱酸性	钻井液处理剂、防塌剂和增稠剂
7	羧甲基纤维素 /CMC-LV 等	t	3	羧甲基纤维素钠，白色或灰白色粉末，无毒，不溶于乙醇、甲醇等有机溶剂，溶于水，水溶液为透明黏稠液体，具有较好耐盐性	钻井液增粘和降滤失剂
8	中分子聚合物 /LP++等	t	4	低粘度乳液聚合物，钻井液稳定剂、增粘和降滤失剂	钻井液降滤失剂
9	小分子聚合物/双聚铵盐 NP-2 等	t	4	聚丙烯腈复配铵盐	钻井液降滤失剂
10	抗温降滤试剂/HX-E/ TSH-2 等	t	21	树脂类物质，钻井液降滤失剂，可改善泥饼质量，具有抗盐和抗高温特点	钻井液降滤失剂
11	磺化酚醛树脂 /SMP-2/3	t	38	水溶性树脂，玫瑰红透明色粘稠液体，耐高温降失水，同时有防塌、控制黏度的作用，抗盐性能好	钻井液处理剂
12	磺化褐煤树脂 /SPNH	t	21	酚醛树脂和腐植酸缩合物	钻井液抗高温抗盐降滤失剂
13	加重剂/重晶石粉	t	151	主要成分 $\text{BaSO}_4$ ，白色粉末，可将钻井液密度配至 $2.0\text{g}/\text{cm}^3$	钻井液加重剂
14	加重剂/石灰石粉	t	43	主要成分 $\text{CaCO}_3$ ，可溶于含 $\text{CO}_2$ 的水，可溶于盐酸等无机酸，以减轻对气层的污染	钻井液加重剂
15	除硫剂	t	5	主要成分碱式碳酸锌，白色细微无定形粉末，无臭、无味	钻井液除硫剂
16	防塌剂（胶体）/ SY-A01 等	t	13	黑色胶状物、均匀分散，无漂浮固状物	钻井液絮凝剂、页岩抑制剂防塌剂
17	防塌剂（粉剂）/FT-1A/KH-N/DY FT-2	t	18	磺化沥青，粉状，可吸附在黏土上组织页岩颗粒分散，吸附在页岩微缝上阻止水渗入，改善井壁泥饼润滑性，抗盐性好	钻井液防塌剂
18	润滑剂/PRH-1/ TRH-1 等	t	15	芳烃类衍生物复配，棕褐色液体	钻井液润滑剂

续表 3.3-7 井场钻井工程原材料消耗一览表

序号	材料名称	单位	数量	理化特性	用途
19	氯化钾	t	33	无色立方晶体或白色结晶，可抑制井壁泥饼页岩水化膨胀或坍塌	提高钻井液黏度和切力，抑制盐岩井段盐溶，钻井液防塌剂
20	超细碳酸钙	t	10	表面经过乳化剂和表面处理剂处理的超细碳酸钙	钻井液酸中和剂，调节泥浆 pH 值
21	固体润滑剂/SHR-102 等	t	3	特种树脂，黑色粉末	钻井液抗盐抗高温降滤失剂
22	随钻堵漏剂/TYSD-1/TP-2 等	t	8	灰白色粉末，随钻堵漏剂改性植物纤维系改性天然植物高分子复合材料，具有良好的水溶胀桥接封堵性能，粘附性强，不受电解质污染影响，无毒，无害。	堵漏裂缝性漏失，钻井液随钻堵漏剂
23	润滑剂	t	4	硫化脂肪酸皂，亚硝酸钠等，具有良好的抗磨阻性和降黏附性，无荧光干扰，不影响地质录井	改善钻井液润滑性，钻井液润滑剂
24	生物质颗粒	t	2723	生物质成型颗粒	生物质锅炉燃料

#### 3.3.4.3 储层改造工程

##### 3.3.4.3.1 储层改造工艺

储层改造工艺采用压裂。碳酸盐岩目前主要以串珠状储层开发为主，缝洞系统发育，改造以沟通缝洞体为目标，沟通缝洞体后，施工压力会大幅下降，支撑剂漏失进入洞穴，导致裂缝无法支撑，而压裂可以对裂缝壁面进行沟槽式刻蚀，形成管状导流，同时可以疏通缝洞体系，改善近、远井流动状态。

##### 3.3.4.3.2 酸化压裂液体系设计

黄原胶非交联压裂液：0.5%黄原胶+0.5%NE-424D（破乳剂）+2%KCl。

##### 3.3.4.3.3 排液措施

采用自喷返排，根据油压选取 5~8mm 油嘴逐级增大至敞放排液；严格执行塔里木油田分公司 QHSE 要求，压裂返排液全部入罐回收做无害化处理，不得出现跑、冒、滴、漏等污染事故，要求做到不落地、零污染。

##### 3.3.4.3.4 主要设备设施

储层改造主要施工设备为混砂车、压裂车及配套设施，设备设施情况见表 3.3-8。

表 3.3-8 井场储层改造施工所用机械一览表

设备或部件名称	主参数	单位	数量
运输车辆	—	—	5 辆
电缆绞车	—	—	1 辆
混砂车	—	—	6 辆
供液系统	—	—	1 套
压裂车	20	m <sup>3</sup>	6 辆
加压泵组	—	—	2 套
废液收集罐	30	m <sup>3</sup>	10 个
钻采一体化井口装置	—	—	1 套
三相计量分离器	—	—	1 套
凝析油储罐	50	m <sup>3</sup>	4 个
放喷池	—	—	1 个

## 3.3.4.3.5 原辅材料

储层改造工程原辅材料消耗主要为酸化压裂液调配消耗的水、黄原胶、破乳剂等。各材料均为罐装，由汽车拉运进场，暂存于场内原辅材料存放区内。酸化压裂液已在厂家做好混合配比，施工现场不进行混合配比。储层改造工程原材料消耗量情况见表 3.3-9。

表 3.3-9 井场储层改造工程原材料消耗一览表

序号	材料名称	单位	数量	理化特性
1	水	m <sup>3</sup>	1000	—
2	黄原胶	t	0.5	黄原胶是一种由黄单胞杆菌发酵产生的细胞外酸性杂多糖。是由 D-葡萄糖、D-甘露糖和 D-葡糖醛酸按 2:2:1 组成的多糖类高分子化合物，相对分子质量在 100 万以上；黄原胶为浅黄色至白色可流动粉末，稍带臭味。易溶于冷、热水中，溶液中性，耐冻结和解冻，不溶于乙醇。遇水分散、乳化变成稳定的亲水性粘稠胶体
3	破乳剂	t	1.5	含量 3%的 1, 2-丙二醇、甲基环氧乙烷、环氧乙烷的共聚物，其余为水
4	氯化钾	t	2	无色细长菱形或立方晶体，或白色结晶小颗粒粉末，用作添加剂
5	支撑剂	t	40	压裂支撑剂是一种石英砂、陶瓷颗粒产品，具有很高的压裂强度，主要用于油田井下支撑，以增加石油天然气的产量

## 3.3.4.4 油气集输工程

## 3.3.4.4.1 井场工程

拟建工程新建井场 1 座，井场无人值守，定期巡检，井场设置有 RTU 控制器，井口采集数据通过 RTU 控制器无线传输至上级站场；井场无人值守，定期巡检。井场主要工程内容见表 3.3-10，运营期井场平面布置图见图 3.3-2。

图 3.3-2 井场平面布置图

表 3.3-10 拟建工程采气井场主要工程内容一览表

分类	序号	设备名称	型号	单位	数量
单座 采气 井场	1	采气树	—	座	1
	2	空气源热泵	—	座	1
	3	电控信一体化撬	—	座	1

续表 3.3-10

拟建工程采气井场主要工程内容一览表

分类	序号	设备名称	型号	单位	数量
单座采气井场	4	高压节流阀	DN75, 16MPa	套	1
	5	可燃气体检测报警仪	—	台	1
	6	智能压力变送器	—	台	2
	7	智能一体化温度变送器	—	台	2

## 3.3.4.4.2 管道工程

拟建工程新建采气管道 2.93km，管线部署情况见表 3.3-11。

表 3.3-11

集输管线部署一览表

序号	类别	起点	终点	长度(km)	敷设方式	管径和材质
1	采气管线	博孜 1002 井	博孜 1JS 接入阀室	2.93	埋地敷设	DN65 双相不锈钢管

## 3.3.4.5 封井工程

随着天然气开采的不断进行，其储量逐渐下降，最终采气井将进入退役期。严格按照《废弃井封井回填技术指南（试行）》（环办土壤函〔2020〕72 号）、《废弃井及长停井处置指南》（SY/T6646-2017）要求进行施工作业，对井场进行环境风险评估，根据评估等级分别采用不同的固井、封井方式，确保固井、封井措施的有效性。采用固化堵剂和水泥浆从井口平推挤入地层并充满井筒、后凝固化，完成封层和封井，避免发生油水串层；对废弃井应封堵内井眼，拆除井口装置，地下截去一定深度的表层套管，清理场地，清除填埋各种固体废物，恢复原有地貌；临时占地范围具备植被恢复条件的，应将永久性占地范围内的水泥平台或砂砾石铺垫清理，随后根据周边区域的自然现状对其进行恢复，使井场恢复到相对自然的一种状态。

## 3.3.5.6 公辅工程

## （1）供电工程

拟建工程井场电源由 35kV 博宛线博孜 10 支线提供电源，新建 35kV 电力线路 1.1km，并配套建设 1 台低压配电柜。

## （2）给排水

## ①给水

施工期工程用水主要包括钻井用水和生活用水。钻井用水由罐车拉运至井

场，井场生产用水量共计约 2406m<sup>3</sup>，主要用于配制泥浆（1800m<sup>3</sup>）和储层改造（606m<sup>3</sup>）；生活用水由罐车拉至井场和生活区，井场工程井队人数约 60 人，新钻井完井周期 282 天，按生活用水量 100L/d·人计，生活用水量总计约 1692m<sup>3</sup>。

运营期井场为无人值守场站，无生产及生活给水。

## ②排水

施工期废水主要为生活污水、生物质锅炉排污水、钻井废水、试压废水、压裂返排液。生活污水产生量约 1353.6m<sup>3</sup>，生活污水排入防渗生活污水池暂存，定期拉运至温宿县生活污水处理厂处理。钻井废水约为 370m<sup>3</sup>，由临时罐体收集，按泥浆体系不同分阶段全部用于配制钻井液，在钻井期间综合利用，不外排。管线试压废水约为 6.63m<sup>3</sup>，试压结束后用于洒水抑尘；酸化压裂废水约为 600m<sup>3</sup>，采用专用废液收集罐收集，作为二次酸化压裂液对大北区块内老井储层进行二次改造，改造后见油气显示，则随油气罐车运至博孜天然气处理厂处置，改造后若再次返排酸化压裂液，则罐装收集后运至哈拉哈塘区块撬装化污水处理站处理。

运营期采出水通过博孜天然气处理厂分离后，经管道输送至大北天然气处理厂处理，处理达标后作为注水水源加以利用；井下作业废液采用专用废水回收罐收集后运至大北天然气处理厂处理。

## （3）供热工程

拟建工程钻井期泥浆伴热采取生物质锅炉供热；运营期新建 1 台空气源热泵用于井场供热。

钻井期泥浆伴热采取生物质锅炉加热工艺，根据生物质锅炉效率（85%）及燃料成分，本项目钻井井场生物质锅炉每小时生物质耗量为 0.489t/h，钻井期使用时间 5568h，生物质消耗量 2723t。生物质组分详见下表。

表 3.3-12 生物质成型颗粒成分表

收到基水分 (%)	收到基灰分 (%)	收到基挥发分 (%)	收到基全硫 (%)	收到基固定碳 (%)	低位发热值 (MJ/kg)	含汞量 (mg/kg)
7.20	6.92	70.87	0.021	13.99	16.11	0.02

## （4）防腐工程

井场站外管道采用聚氨酯泡沫塑料+聚乙烯外护的防腐保温方式；站场内

地面管道及设备外防腐层采用环氧富锌底漆+环氧云铁中间漆+丙烯酸聚氨酯面漆的复合结构。

#### （5）自控工程

井场单独设置远程终端单元 RTU，本次新增的工艺参数信号接入远程终端单元 RTU，井场达到无人值守自动控制的水平。井场设置可燃气体探测器、声光报警器、手动报警按钮，可燃气体探测器信号接入 RTU 独立 I/O 卡件。

#### （6）危废贮存点

拟建工程钻井期井场设置有一座撬装式危废贮存点，危废贮存点的设置严格按照《危险废物贮存污染控制标准》（GB18597-2023）中有关规定进行防渗防腐处理，防渗层为至少 1m 厚的粘土层（渗透系数 $\leq 10^{-7}$ cm/s），或 2mm 厚高密度聚乙烯，渗透系数 $\leq 10^{-10}$ cm/s。危废贮存点内部主要存放钻井期间产生的危险废物，废机油、废防渗材料及废烧碱包装袋收集后暂存在井场危废贮存点内，由有危废处置资质单位接收处置。

#### 3.3.4.7 环保工程

克拉苏气田现有环保设施比较齐全，依托的博孜天然气处理厂、大北天然气处理厂配套有水处理系统。钻井施工期间，钻井产生的磺化钻井岩屑拉运至克拉苏钻试修废弃物环保处理站进行无害化处置，生物质锅炉烟气采取“旋风除尘+袋式除尘”处理后通过 30m 高排气筒排放。运营期采出水处理、落地油及废防渗材料危险废物处置均依托区域现有联合站配套设施和第三方有危废资质的单位处理。

#### 3.3.4.8 依托工程

##### 3.3.4.8.1 博孜天然气处理厂

##### （1）基本情况

博孜天然气处理厂位于温宿县，西北距项目 5 公里，《博孜天然气处理厂建设工程环境影响报告书》于 2022 年 4 月 2 日取得阿克苏地区生态环境局批复（阿地环审〔2022〕146 号）。2024 年 11 月 12 日完成竣工环境保护验收工作。博孜天然气处理厂天然气设计总处理规模为  $2000 \times 10^4 \text{m}^3/\text{d}$ 、凝析油处理规模  $2900 \text{t}/\text{d}$ 、采出水处理规模为  $400 \text{m}^3/\text{d}$ 。根据建设单位提供资料，博孜天然气处理厂产生的废气、废水、噪声均达标排放，固废分类收集处理。

(2) 工艺流程

天然气经集气干线气液（38℃，10MPa）混输至博孜天然气处理厂集气装置入口，经集气装置气液分离器分离后，分离天然气经空冷器降温后进入脱水脱烃装置进行处理，脱水脱烃装置出来的天然气进入天然气脱固体杂质装置吸附去除固体杂质后作为产品气外输。从集气装置气液分离器分离出来的烃液，经流量计计量后进入凝析油处理装置，经凝析油处理装置稳定的凝析油通过管道输送。原料天然气经博孜天然气处理厂处理后，天然气通过集输管线输送至输气首站，凝析油通过管道输送牙哈处理站进行进一步处理，采出水经管道输送至大北天然气处理厂处理，处理达标后作为注水水源加以利用。

(3) 依托可行性分析

拟建工程采出液进入博孜天然气处理厂处理。

表 3.3-13 博孜天然气处理厂运行负荷统计表

大北天然气处理厂	设计规模	目前实际最大处理量	富余能力	本工程新增处理量	依托可行性
天然气（万 m <sup>3</sup> /d）	2000	1200	800	15	可依托
凝析油（t/d）	2900	660	2240	48.5	可依托

注：井下作业以 30 天计。

3.3.4.8.2 大北天然气处理厂

(1) 基本情况

大北天然气处理厂包含于克拉苏气田大北区块地面建设工程内，《克拉苏气田大北区块地面建设工程环境影响报告书》由原国家环境保护部于 2014 年 8 月予以批复（环审〔2014〕199 号）。2016 年，新疆维吾尔自治区环保厅出具了《关于克拉苏气田大北区块地面工程竣工环境保护验收合格的函》（新环函〔2016〕2030 号）。第一次改扩建工程《克拉苏气田大北 12 区块开发地面工程环境影响报告书》于 2021 年 7 月取得阿克苏地区生态环境局批复，并于 2024 年 9 月完成自主验收。第二次改扩建工程《克拉苏气田克深 5 区块开发调整方案环境影响报告书》于 2024 年 1 月取得阿克苏地区生态环境局批复，正在组织进行自主验收工作。大北天然气处理厂天然气设计总处理规模为  $1800 \times 10^4 \text{ m}^3/\text{d}$ （ $66.7 \times 10^8 \text{ m}^3/\text{a}$ ）、凝析油处理规模 620t/d（ $22.6 \times 10^4 \text{ t/a}$ ）、采出水处理规模为  $6900 \text{ m}^3/\text{d}$ （ $2.5 \times 10^6 \text{ m}^3/\text{a}$ ）。根据建设单位提供资料，大北天然气处理厂



产生的废气、废水、噪声均达标排放，固废分类收集处理。

## (2) 工艺流程

天然气经集气干线气液（38℃，10MPa）混输至大北天然气处理厂集气装置入口，经集气装置气液分离器分离后，分离天然气经空冷器降温后进入脱水脱烃装置进行处理，脱水脱烃装置出来的天然气进入天然气脱固体杂质装置吸附去除固体杂质后作为产品气外输。从集气装置气液分离器分离出来的烃液，经流量计计量后进入凝析油处理装置，经凝析油处理装置稳定的凝析油通过管道输送。原料天然气经大北天然气处理厂处理后，天然气通过集输管线输送至克拉2清管站，凝析油通过管道输送，采出水回注井回注。采出水处理规模为6900m<sup>3</sup>/d（2.5×10<sup>6</sup>m<sup>3</sup>/a），采用“沉降-除油-过滤”的处理工艺。经处理后的出水水质达到《气田水注入技术要求》（SY/T6596-2016）标准后，处理后的采出水用于地层回注。

## (3) 依托可行性分析

拟建工程采出液进入大北天然气处理厂处理。

表 3.3-14 大北天然气处理厂运行负荷统计表

大北天然气处理厂	设计规模	目前实际最大处理量	富余能力	本工程新增处理量	依托可行性
采出水（m <sup>3</sup> /d）	6900	3000	3900	45（采出水）	可依托
				6.2（井下作业废液）	可依托

### 3.3.4.8.3 克拉苏钻试修废弃物环保处理站

#### (1) 克拉苏钻试修废弃物环保处理站概况

克拉苏钻试修废弃物环保处理站（简称“环保站”）位于拜城县西南部，中心地理坐标为东经\*，北纬\*，是为周边区域油气田钻试修过程中产生的固废而建设的。《克拉苏钻试修环保站废弃聚磺泥浆岩屑处理项目环境影响报告表》于2019年5月取得批复（阿地环函字〔2019〕260号），并于2019年12月30日取得竣工环境保护验收意见（阿地环函字〔2019〕834号）。

废弃聚磺泥浆岩屑首先需在配浆池中加水配制成泥浆，然后进入除油池进行除油：通过向液体中加入除油剂并通入空气，空气以微小的气泡从水中析出作为载体，使废水中的油质及悬浮物粘附在气泡上，随气泡一起上浮至水面，形成气、水、颗

粒（油）三相混合体，再进入污油沉降罐进行油水分离，上部油品含水率小于 5%，回收油品销售处理，沉降罐底部液体部分循环用于配制泥浆。

除油后通过管道输送至脱附反应系统絮凝助凝破胶罐。脱附反应系统主要对浆状聚磺泥浆废弃物絮凝破胶。首先加入 pH 调节剂调整 pH 值，然后将十六烷基磺酸钠、硫酸铝和聚合氯化铝经配药罐加水配药后泵入脱附反应系统与浆状废弃物充分混合，在该罐中反应 5 小时，使泥浆破胶破稳，泥土吸附的有机物（磺化酚醛树脂、磺化褐煤树脂）和溶解态重金属进入水相，泥土吸附的有机物尽量少，泥水易分离。完成氧化破胶后的泥浆和岩屑被带式输送机输送至固液分离系统的真空滤带机，实现固液分离，产生的泥饼堆放到合格泥土堆场。

#### （2）依托可行性

克拉苏钻试修废弃物环保处理站运行负荷统计见表 3.3-14。

表 3.3-15 克拉苏钻试修废弃物环保处理站运行负荷统计表

序号	名称	设计规模 (m <sup>3</sup> /d)	目前实际最大 处理量 (m <sup>3</sup> /d)	富余量 (m <sup>3</sup> /d)	拟建工程需处 理量 (m <sup>3</sup> /d)	依托可行性
1	聚磺体系泥浆钻井岩屑	1000	350	650	0.92	可依托

由上表可知，克拉苏钻试修废弃物环保处理站可以满足拟建工程磺化钻井岩屑处理需求，依托可行。

#### 3.3.4.8.4 哈拉哈塘区块撬装化污水处理站

##### （1）基本情况

该项目环境影响报告表已于 2025 年 6 月取得批复（阿地环审〔2025〕249 号），目前正在开展验收工作。

处理站废水采用气浮+机械过滤+超滤膜过滤废水处理工艺，设施主要包含加药装置、高效气浮机、机械过滤器、超滤膜过滤器等设施。厂界无组织排放的非甲烷总烃满足《陆上石油天然气开采工业大气污染物排放标准》（GB39728-2020）中边界污染物控制要求，氨、硫化氢、臭气浓度满足《恶臭污染物排放标准》（GB14554-93）表 1 中新改扩建二级标准限值要求；运营期各类废水均得到有效的处理，废水满足《碎屑岩油藏注水水质指标技术要求及分析方法》（SY/T5329-2022）标准后回注地层；厂界噪声满足《工业企业厂界环境噪声排放标准》（GB12348-2008）中 2 类标准值；生产活动和生活产生

的固体废物均得到妥善地处置。

## （2）依托可行性

处理站运行负荷见表 3.2-16。

表 3.2-16 处理站处理能力依托可行性一览表

设计规模	实际处理量	富余能力	拟建工程新增处理量	依托可行性
700m <sup>3</sup> /d	50m <sup>3</sup> /d	650m <sup>3</sup> /d	2.2m <sup>3</sup> /d	可依托

由上表可知，哈拉哈塘区块撬装化污水处理站水处理装置处理能力可满足拟建工程生产需求，依托可行。

## 3.4 工程分析

### 3.4.1 工艺流程及产排污节点

#### 3.4.1.1 施工期

本工程施工期分为钻前工程、钻井工程、储层改造工程及油气集输工程，工艺流程及排污节点分述如下：

##### 3.4.1.1.1 钻前工程

钻前工程主要为在钻井井位确定后建设井场道路和井场建设。

#### （1）道路建设

拟建工程充分利用现有气田道路，不新增道路。

#### （2）井场建设

根据井场平面布置图，首先对井场进行初步平整，然后利用挖掘机对应急池、放喷池进行开挖，并利用场地凸起处的石方进行填方作业，对场地进行平整、对各撬装化装置基础进行硬化，由车辆拉运戈壁石对井场进行铺垫。

钻前工程主要废气为施工扬尘、施工机械尾气，通过洒水抑尘减少扬尘产生量。废水主要为生活污水，生活污水排入防渗生活污水池暂存，定期拉运至温宿县污水处理厂处理。噪声为施工机械噪声，通过定期检修施工设备、合理布置作业任务，避免局部噪声过高。固体废物为井场建设期间产生的土方、生活垃圾。井场建设期间产生的土方用于场地平整；生活垃圾定点收集，定期清运至温宿县生活垃圾填埋场填埋处置。

##### 3.4.1.1.2 钻井工程

钻井工程主要为设备搬运及安装、钻井、录井、测井等。

钻井工程采用常规旋转钻井工艺，使用的钻机为电钻机，钻井期间供电从附近电网引入，柴油发电机作为备用电源。通过钻机、转盘、钻杆、带动钻头切削地层，同时泥浆由泥浆泵经钻杆向井内注入井筒冲刷井底，利用其粘性和密度将切削下的岩屑不断地带至地面，整个过程循环进行，使井不断加深，直至目的井深。

钻井采用随钻泥浆不落地及减量化处置工艺，钻井过程中产生的钻井废水和钻井固废一起被收集至钻机配套的循环系统，在井口采用“振动筛+除砂器+除泥器+甩干机+离心分离”工艺分离出岩屑和泥浆，同时减少钻井岩屑的产生；液相经调节后排入泥浆罐循环利用，膨润土泥浆岩屑收集后排入岩屑池干化，经检测各污染物满足《油气田钻井固体废物综合利用污染控制要求》（DB65/T3997-2017）中的相关限值，同时石油烃满足《土壤环境质量 建设用地土壤污染风险管控标准（试行）》（GB36600-2018）中表 2 第二类用地筛选值后，可用于油气田内部道路铺设、井场铺垫；磺化钻井岩屑拉运至克拉苏钻试修废弃物环保处理站处理。

钻井中途需要停钻，以便起下钻具更换钻头、下套管、固井、替换钻井液和检修设备。钻井用泥浆在泥浆罐内配制，在钻井过程中根据地层对泥浆性能的要求不同在循环泥浆中添加不同量原料，配制泥浆用原料暂存于井场泥浆罐区旁材料区内，配制时由人工破袋加入泥浆罐中。

钻井至设计井深中段开始进行录井以记录钻井过程中的所有地质参数，录井主要包括钻时录井、气测录井、钻井液录井、岩屑录井、岩心录井和压力录井，其中岩屑录井是获取井下地层岩石样品的重要手段。录井时，要随钻井进尺每隔 1 米左右从返出的钻井液中捞一包砂样，洗净晒干，进行岩性观察描述，并挑选出相对应地层的岩样。由于砂样中混有上部地层的岩屑，工作人员通常会根据砂样中不同岩样的百分含量和最新出现的岩屑成分来确定岩性，并用钻时快慢区分砂岩、泥岩等。若是发现钻时快，砂岩岩屑多而且呈棕褐色，有油味，可能显示钻遇油气层，而钻遇非含油气砂岩层时则多是白色、灰白色砂岩岩屑。

钻井工程使用放射源用于测井，提供服务的主要为克拉苏气田服务的乙方

单位，均已编制了测井用密封型放射源项目环境影响报告表，并取得环评批复及新疆维吾尔自治区生态环境厅《辐射安全许可证》。

固井是在已钻成的井筒内下入套管，然后在套管与井壁之间环空内注入水泥浆，将套管和地层固结在一起的工艺过程，以保证安全继续钻进下一段井筒或保证顺利开采生产层中的油气资源。

钻井工程表层钻井液为膨润土泥浆，泥浆伴热采取生物质锅炉加热。钻井时泥浆会黏附在井壁上，平衡地层压力，切断钻井液与地下水水力联系，一开后及时对井筒下入套管，进行水泥固井，可彻底切断井筒钻井液与地下水的水力联系。

本工程钻井期间主要废气为施工扬尘、井场建设及设备安装期间施工机械尾气及生物质锅炉烟气，通过洒水抑尘减少扬尘产生量，生物质锅炉烟气采取“旋风除尘+袋式除尘”处理后通过30m高排气筒排放。废水主要为钻井废水、生活污水及生物质锅炉排污水，钻井废水由临时罐体收集，按泥浆体系不同分阶段全部用于配制钻井液，在钻井期间综合利用；生活污水排入防渗生活污水池暂存，定期拉运至温宿县污水处理厂处理，生物质锅炉排污水水质简单，用于井区周边洒水抑尘及钻井泥浆配置。噪声为施工机械噪声、生物质锅炉风机噪声，通过定期检修施工设备、合理布置作业任务，避免局部噪声过高。固体废物为钻井期间产生的锅炉灰渣、除尘灰、生活垃圾、钻井泥浆及岩屑、机械检修时会产生少量废机油等；膨润土泥浆钻井岩屑经不落地收集系统进行固液分离后，液相回用于钻井液配备，固相收集后排入岩屑池，经检测各污染物满足《油气田钻井固体废物综合利用污染控制要求》（DB65/T3997-2017）中的相关限值，同时石油烃满足《土壤环境质量 建设用地土壤污染风险管控标准（试行）》（GB36600-2018）中表2第二类用地筛选值后，可用于油气田内部道路铺设、井场铺垫，不得用于填充自然坑洼；磺化泥浆钻井岩屑经不落地收集系统进行固液分离后，液相回用于钻井液配备，固相拉运至克拉苏钻试修环保站处理；废机油、废烧碱包装袋、废防渗材料收集后暂存于撬装式危废贮存点中，由区域具有危废处置资质的公司接收处置；锅炉灰渣、除尘灰属于一般固体废物，收集后外售综合利用；生活垃圾定点收集，定期清运至温宿县生活垃圾填埋场填埋处置。

### 3.4.1.1.3 储层改造工程

储层改造工程主要为酸化、测试放喷等工艺。

#### (1) 酸化

采取酸化解堵改造工艺，提高地层渗流能力，使堵塞物在较小压差下排出地层，从而疏通地层孔喉，提高产能。经按比例配制好的酸化液由酸罐车拉运至井场暂存，通过加压泵由井口泵注酸液，依靠酸液和储层堵塞物溶蚀，使堵塞物在较小压差下排出地层，可提高气层渗透性，从而达到增产的目的。酸化废水采取不落地直接排入回收罐中，作为二次酸化压裂液对大北区块内老井储层进行二次改造，改造后见油气显示，则随油气罐车运至博孜天然气处理厂处理，改造后若再次返排酸化压裂液，则罐装收集后运至哈拉哈塘区块撬装化污水处理站处理。

#### (2) 测试放喷

测试放喷是对初步确定的油气水层进行直接测试，取得目的层产能、压力、温度和流体性质等资料的工艺过程，为储量计算和油气合理开发提供可靠数据。测试放喷采取防喷、导流等有效措施。

测试放喷前安装井口放喷专用管线、各种计量设备、油气两相分离设备，计量罐、储液罐（油罐）、油气水进出口管线等设备。油气经井口装置节流、降压，进入油气计量分离器，分离后的液相（包括油和水）通过管线输送至凝析油储罐，再由油罐车拉走；天然气通过管线输送至放喷池，放空时通过电点火装置点燃放空天然气。依据具体情况设定放喷时间，一般为 1~2d。

储层改造工程主要废气为放喷期天然气燃烧产生的废气及施工机械尾气。废水主要为生活污水及压裂返排液，生活污水排入防渗生活污水池暂存，定期拉运至温宿县污水处理厂处理；酸化废水采取不落地直接排入回收罐中，作为二次酸化压裂液对大北区块内老井储层进行二次改造，改造后见油气显示，则随油气罐车运至博孜天然气处理厂处置，改造后若再次返排酸化压裂液，则罐装收集后运至哈拉哈塘区块撬装化污水处理站处理。噪声为压裂设备噪声及测试放喷高压气流噪声，通过定期检修施工设备、合理布置作业任务，避免局部噪声过高。固体废物为生活垃圾，定期清运至温宿县生活垃圾填埋场填埋处置。

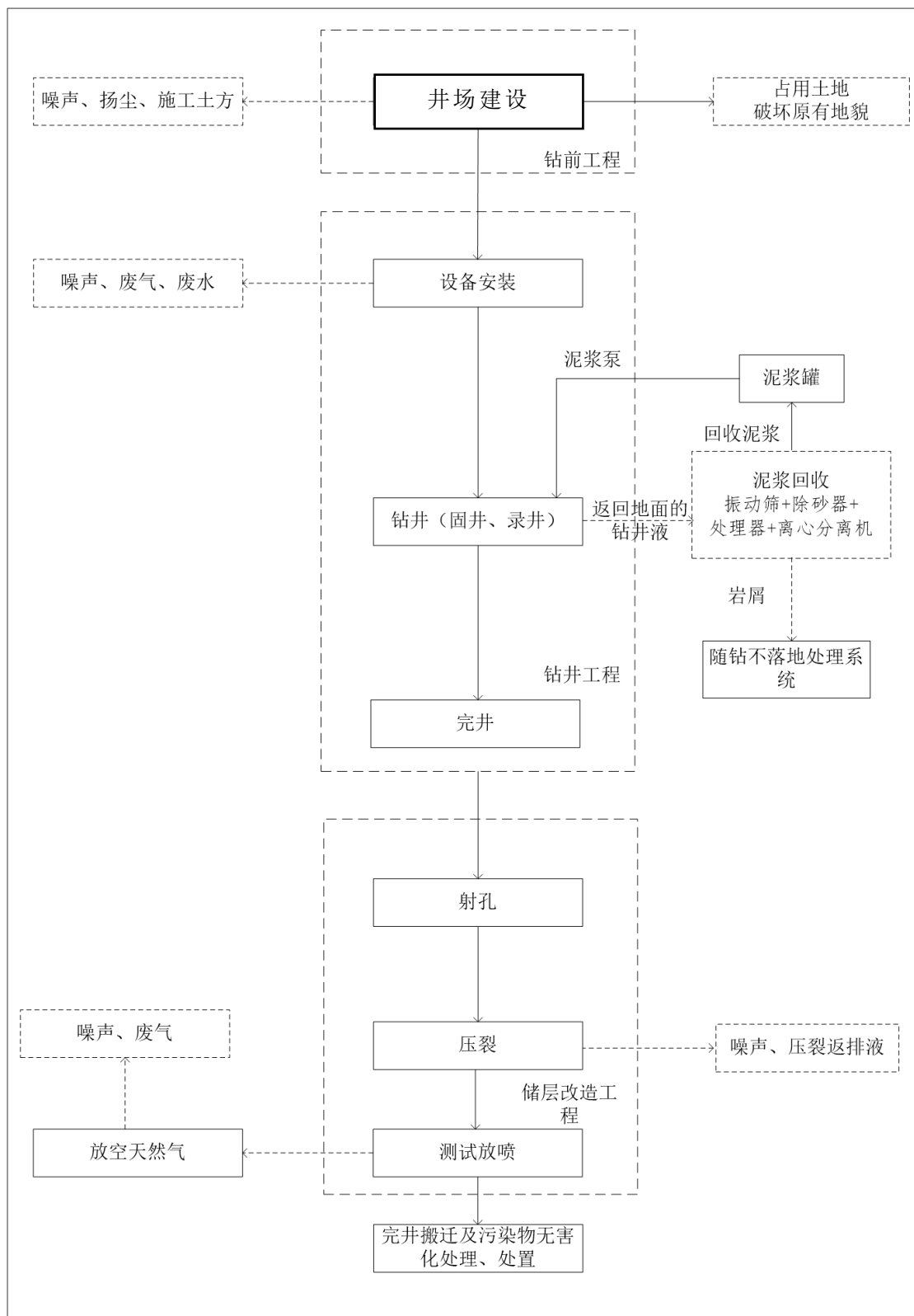


图 3.4-1 钻井工艺流程及污染物排放示意图

#### 3.4.1.1.4 油气集输工程

##### (1) 井场站场建设

对占地进行场地平整，设置施工车辆临时停放场地，将电控信一体化撬、泵等设备拉运至井场、站场，进行安装调试。地面工程施工结束后，对施工场地临时占地进行平整恢复。

地面工程废气污染源主要为施工车辆尾气，设备运输和装卸时产生的扬尘，通过洒水抑尘减少扬尘产生量；噪声污染源为施工机械产生的噪声，通过选取低噪声设备、加强设备维护保养降低噪声；固体废物主要为生活垃圾，定期清运至温宿县生活垃圾填埋场填埋处置。

##### (2) 管线敷设

管线敷设主要施工内容包括施工准备、管沟开挖及下管、管道连接与试压、连头、配套设备安装、收尾工序等。施工方案见图 3.4-2。

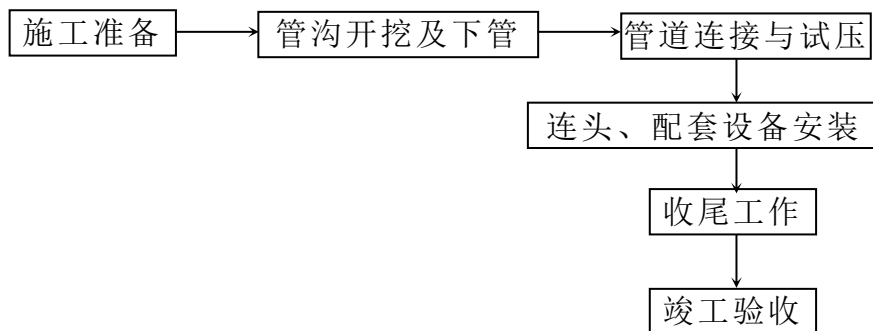


图3.4-2 施工方案工艺流程图

##### ① 施工准备

施工前需对场地进行平整，设置施工车辆临时停放场地。机车施工期间可依托已有道路进行作业，沿设计的管线走向设置宽度约8m的作业带并取管沟一侧作为挖方存放点，在合适地点设置车辆临时停放场地。

##### ② 管沟开挖及下管

沿管线设计路线进行开挖管沟，并根据现场情况适当调整，保证新铺设管线与已建输送管线及天然气管线保持一定距离：距离地下现有天然气管线水平距离 $\geq 5\text{m}$ ，距离外输管线水平距离 $\geq 2\text{m}$ 。管沟底宽 0.8m，沟深 1.6m，管沟边坡比为 1:1，开挖过程中对管沟区挖方单侧堆放，以机械开挖为主，人工为辅。管线与电（光）



缆交叉时，净距不小于 0.5m，并对电（光）缆采取角钢围裹的保护措施；与管线交叉时，两管线之间净距不小于 0.3m。开挖到设计深度位置，并对管沟底进行夯实、铺小颗粒原土、下管。管线连接完毕后，将管线分段吊装至管沟内。管线下沟后，管道与沟底表面贴实且放置在管沟中心位置。

图 3.4-3 一般地段管道施工方式断面示意图

### （3）管道穿（跨）越

管道穿越沥青路使用钢筋混凝土套管进行保护，采用顶管施工的方式；套管穿越公路时，套管顶的埋深 $\geq 1.2\text{m}$ ，套管应伸出公路边沟外 2m。保护套管采用钢筋混凝土套管，并满足强度及稳定性要求。管线穿越油田道路时，采取大开挖方式，直接将砂石路面挖开后放入管线。管线套上套管，覆土回填复原道路。

顶管是一种非开挖施工方法，即在工作坑内借助顶进设备产生的顶力，克服管道与周围土壤的摩擦力，将管道按设计坡度顶入地层中，并将土方运走。施工工艺包括测量放线、作业坑开挖、设备安装、测量纠偏、顶进作业、土石开挖、浆注等工序。

顶管工作开始后要连续施工，不宜中途停止，同时应尽量衔接工序，减少停顶时间，避免推进阻力的增大，直至顶进到规定长度。套管安装完毕后，用测量仪器对套管进行测量，套管检查合格后，将设备、顶铁、轨道吊出操作坑，

拆除后背靠墙。然后将主管道穿进套管，用推土机和吊装机配合，按设计要求进行主管线穿越。主管穿越、接头、检测合格后立即按照设计要求进行封堵。管道安装完毕检查合格后进行回填，靠近公路侧的回填土分层夯实，清理施工现场，恢复原有地貌。

图 3.4-4 穿越道路施工作业示意图

#### ④管道连接与试压

不锈钢管现场常采用扣压接头或螺纹连接，连接完成后进行吹扫，吹扫介质采用压缩氮气，吹扫完成后进行注水试压。集输管线试压介质采用中性洁净水，管道试压分段进行，集输管线试压水由管内排出后进入下一段管线循环使用，试压完成后用于洒水抑尘。

#### ⑤井场站场配套设备安装及连头

将配套设备和井场设备拉运至井场、站场，并完成安装工作。管线施工完成后在井场、站场将管线与配套阀门连接，并安装RTU室等辅助设施，管线与站内阀组连接。

#### ⑥收尾工作

收尾工作包括管沟回填、场地平整和临时场地恢复。管线连接成功并检验合格后进行管沟回填。对管沟实施土方回填，回填时分二次回填，回填土应与管沟自然土相似，首先距管壁300mm范围先用较小粒径的原土进行小回填，最大回填粒径不超过10mm，然后采用原土进行大回填，管顶距自然地坪不小于1.2m且管沟回填土高出自然地面300mm，沿管线铺设方向形成垄，作为管道上方土层沉降富余量，且可以作为巡视管线的地表标志，剩余土方用于场地平整和临时施工场地土地恢复。管沟回填后，在管线沿线设置管道标识、里程桩、转角桩、标志桩、警示牌和警示带等标识。

管线施工过程中废气污染源为施工扬尘、施工机械及运输车辆尾气、焊接烟气，土方开挖和倾卸时产生的扬尘，通过控制倾卸高度减少扬尘产生量，焊接作业时使用无毒低尘焊条；噪声污染源为施工机械产生的噪声，通过选取低噪声设备、加强设备维护保养降低噪声；废水污染源主要为试压废水，由管内排出后循环使用，试压结束后用于洒水抑尘；固体废物为管沟开挖产生的土方、管道焊接及吹扫废渣、生活垃圾，土方施工结束后用于回填管沟及场地平整；管道焊接及吹扫废渣由施工单位定期送至周边工业固废垃圾填埋场填埋处置；生活垃圾由施工单位定期清运至温宿县生活垃圾填埋场填埋处置。

#### 3.4.1.2 运营期

拟建工程工艺流程主要包括油气开采、集输及井下作业。

##### （1）油气开采

根据大北区块目前生产情况、油气藏性质和配产情况，选择采气方式为利用地层天然能量自喷开采。井场设置有 RTU 控制器，井口采集数据通过 RTU 控制器无线传输至集气站、处理厂集中监控。

##### （2）油气集输

井场气液经一级节流减压后通过空气源热泵进行加热，随后再经二级节流减压后通过新建管道输送至博孜18集气站，最终送至博孜天然气处理厂处理。

##### （3）井下作业

井下作业主要包括压裂、酸化、洗井、修井、清蜡、除砂、侧钻等。压裂、侧钻工艺过程与施工期相同。洗井、修井、清蜡和除砂作业均是在采气井使用一段时间后，因腐蚀、结垢、机具磨损和损坏等所采取的工艺措施。修井时一般需要将油管全部拔出，以便更换损坏的油管和机具；洗井采用活动洗井车密闭洗井。

油气开采、集输过程中废气污染源主要为井场无组织废气（ $G_1$ ），采取密闭集输工艺，加强设备管理减少无组织废气排放；废水污染源主要为采出水（ $W_1$ ）和井下作业废液（ $W_2$ ），其中采出水随油气混合物输送至大北天然气处理厂处理达标后回注地层；井下作业废液采用专用废水回收罐收集，运至大北天然气处理厂处理；噪声污染源主要为采气树（ $N_1$ ）、空气源热泵（ $N_2$ ）运行产生的噪声，采取低噪声设备、基础减振的降噪措施；固废污染源主要为油气开采、

集输、井下作业产生的落地油（S<sub>1</sub>）、井下作业产生的废防渗材料（S<sub>2</sub>），落地油、废防渗材料均属于危险废物，收集后由博孜天然气处理厂危废贮存设施暂存，定期由有危废处置资质单位接收处置。

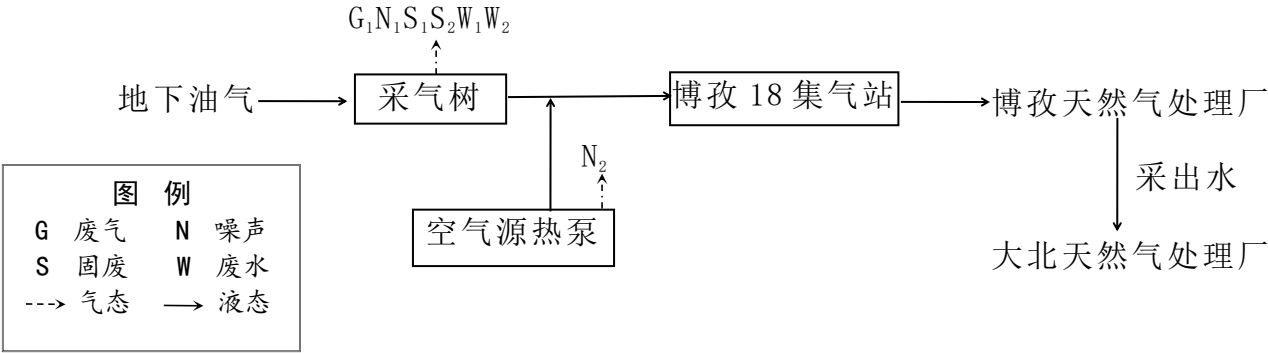


图 3.4-5 井场油气开采及集输工艺流程图

表 3.4-1 拟建工程运营期污染源及治理措施一览表

类别	序号	污染源	主要污染物	产生特点	治理措施
废气	G <sub>1</sub>	井场无组织废气	非甲烷总烃、H <sub>2</sub> S	连续	密闭输送
废水	W <sub>1</sub>	采出水	石油类、SS	连续	采出水经博孜天然气处理厂分离后经管道输送至大北天然气处理厂处理，达到《气田水注入技术要求》（SY/T6596-2016）标准后回注地层
	W <sub>2</sub>	井下作业废液	pH、挥发酚、耗氧量、氨氮、硫化物、氯化物、石油类、溶解性总固体	间歇	采取不落地直接排入专用废水回收罐收集后，运至大北天然气处理厂处理
噪声	N <sub>1</sub>	采气树	L <sub>Aeq, T</sub>	连续	选用低产噪设备、基础减振
	N <sub>2</sub>	空气源热泵			
固废	S <sub>1</sub>	落地油	含油废物	间歇	收集后定期由有危废处置资质单位接收处置
	S <sub>2</sub>	废防渗材料	含油废物	间歇	

3.4.1.3 退役期

随着油气开采的不断进行，其储量逐渐下降，最终井区将进入退役期。

将固化堵剂和水泥浆从井口平推挤入地层并充满井筒、后凝固化，完成封层和封井。由于清洗后井筒中仍存在被油污、垢体和泥沙堵塞的区域，使固化堵剂和水泥浆无法进入这些区域，但是由于固化堵剂具有优良的胶结性能，且在凝固的过程中存在膨胀性，使该区域的堵塞物被挤压得更结实且能与固化堵

剂胶合在一起，完成井筒的封固，使得地层的水在此井筒中无法形成窜流，达到了封井的目的。

完成封井后，拆除井口装置，将永久性占地范围内的水泥平台或砂砾石铺垫清理，清除各种固体废物。然后根据周边区域的自然现状对其进行恢复，使井场恢复到相对自然的一种状态。保证对各类废弃井采取的固井、封井措施有效可行，防止发生油水窜层，成为污染地下水的通道。

退役期废气污染源主要为施工扬尘，采取洒水抑尘的措施；噪声污染源主要为车辆噪声，要求合理安排作业时间，控制车辆速度等措施；固体废物主要为封井过程中产生的废弃管道、建筑垃圾等，建筑垃圾委托周边工业固废填埋场合规处置。废弃管线维持现状，避免因开挖管线对区域生态环境造成二次破坏，管线内物质应清空干净，并按要求进行吹扫，确保管线内无残留采出液，管线两端使用盲板封堵。

#### 3.4.2 施工期环境影响因素分析

拟建工程施工内容主要包括钻前工程、钻井工程、储层改造工程、油气集输工程等，施工过程中占用土地，对地表植被及土壤环境造成一定的扰动。同时施工期间将产生废气、废水、噪声、固废等，对区域大气环境、声环境、地下水环境等产生一定的影响。

##### 3.4.2.1 生态影响因素

钻井施工以及管线开挖过程中需要占用土地，占用过程中需要对区域植被进行清理，在这个过程中，对原有地表进行了扰动，造成了区域植被覆盖度的降低和造成生物量的损失；施工过程中由于车辆运输、机械设备噪声等，造成区域野生动物受到惊吓，导致区域生物多样性发生了微弱变化。施工过程中对地表的扰动，破坏了原有生态系统的平衡，对区域生态系统造成了一定的影响。

##### 3.4.2.2 废气

拟建工程施工过程中废气包括测试放喷废气、施工扬尘、储层改造废气和焊接烟气、机械设备及车辆尾气。

###### (1) 放喷废气

本工程测试放喷期间分离出的天然气经管线引至放喷池点燃。据此，测试

放喷期间大气污染物主要来自放空天然气燃烧产生的废气。

测试放喷期间油气通过分离器分离，油水混合物进入油水罐储存，分离出的气体燃烧放空，天然气放空产生的废气量取决于该井目的层天然气含量和测试放喷期间释放量，依据具体情况设定测试放喷时间，一般为 10~30d。

## （2）施工扬尘

施工扬尘主要来自管沟开挖、场地平整、池体开挖、车辆运输过程中产生，井场施工过程中池体开挖、管沟开挖周期较短，且井场采取洒水抑尘，运输车辆采取减速慢行和苫盖措施，可有效降低扬尘对周围大气环境的不利影响。

## （3）储层改造废气

储层改造过程酸化压裂液为外购已配置好的液体，废气主要来源于酸化压裂液现场暂存过程、注入过程以及压裂返排液暂存过程中产生的废气，主要成分为 HCl 等，采取压裂液和压裂返排液密闭罐存放措施，有效降低酸性废气排放。

## （4）生物质锅炉烟气

钻井期泥浆伴热采取生物质锅炉加热工艺，生物质锅炉烟气污染物主要有颗粒物、SO<sub>2</sub>、NO<sub>x</sub>、汞、烟气黑度等，生物质锅炉烟气采取“旋风除尘+袋式除尘”处理后通过 30m 高排气筒排放，类比同类钻井井场生物质锅炉烟气监测数据，生物质锅炉烟中颗粒物 15mg/m<sup>3</sup>、SO<sub>2</sub> 20mg/m<sup>3</sup>、NO<sub>x</sub> 180mg/m<sup>3</sup>、汞 0.001mg/m<sup>3</sup>、烟气黑度<1 级，可满足《锅炉大气污染物排放标准》（GB 13271-2014）表 2 新建燃煤锅炉大气污染物排放限值要求。钻井结束后生物质锅炉随井队搬迁，从影响范围和程度来看，生物质锅炉烟气对周围大气环境的影响是有限的。

## （5）焊接烟气、机械设备及车辆尾气

在气田地面工程施工中使用多种燃油机动设备和运输车辆，会产生机械设备和车辆内燃机燃料燃烧废气，其污染物主要有颗粒物、SO<sub>2</sub>、NO<sub>2</sub>、C<sub>m</sub>H<sub>n</sub>等；燃油机械设备废气执行《非道路移动机械用柴油机排气污染物排放限值及测量方法（中国第三、四阶段）》（GB20891-2014）及修改单中排放限值要求；金属材质管线连接过程中会产生一定量的焊接烟气，污染物主要为金属氧化物。施工机械和运输车辆运行时间和管线焊接时间一般都较短，从影响范围和程度来看，施工机械废气对周围大气环境的影响是有限的。

### 3.4.2.3 废水

#### (1) 钻井废水

钻井废水由冲洗钻台、钻具、地面、设备用水及起下钻时的泥浆流失物、泥浆循环系统的渗透物组成。根据类比目前大北区块钻井实际情况，井场产生的钻井废水约为 $0.05\text{m}^3/\text{m}$ ，本工程钻井总进尺为7400m，产生的钻井废水约为 $370\text{m}^3$ 。钻井废水由临时罐体收集，按泥浆体系不同分阶段全部用于配制钻井液，在钻井期间综合利用，不外排。

#### (2) 生活污水

井场工程井队人数约60人，钻井完井周期为282天，按生活用水量 $100\text{L}/\text{d}\cdot\text{人}$ 计，生活用水量总计约 $1692\text{m}^3$ 。生活污水产生量按用水量的80%计算则总产生量为 $1353.6\text{m}^3$ 。生活污水中主要污染物为COD、 $\text{BOD}_5$ 、 $\text{NH}_3\text{-N}$ 、SS等；类比区域内周边气田现状，生活污水中主要污染物浓度COD为 $400\text{mg}/\text{L}$ 、 $\text{BOD}_5$ 为 $200\text{mg}/\text{L}$ 、 $\text{NH}_3\text{-N}$ 为 $25\text{mg}/\text{L}$ 、SS为 $220\text{mg}/\text{L}$ ；各污染物的产量COD为 $0.541\text{t}$ 、 $\text{BOD}_5$ 为 $0.271\text{t}$ 、 $\text{NH}_3\text{-N}$ 为 $0.034\text{t}$ 、SS为 $0.298\text{t}$ 。生活污水排入防渗生活污水池暂存，定期拉运至温宿县生活污水处理厂处理。

#### (3) 管线试压废水

拟建工程集输管线试压介质采用中性洁净水，对于管线长度大于2km的管道，每2km试压一次，试压用水循环使用，对于管线长度小于2km的管线，全管段试压。根据项目管线长度及直径，试压用水量约为 $6.63\text{m}^3$ ，管道试压废水中主要污染物为SS，试压水由罐车收集后，进入下一段管线循环使用，试压结束后用于洒水抑尘。

#### (4) 生物质锅炉排污水

拟建工程生物质锅炉排污水量为 $0.3\text{m}^3/\text{d}$ ，水质简单，污染物主要为SS、COD及含盐量，用于井区周边洒水抑尘及钻井泥浆配置。

#### (5) 酸化压裂废水

钻井固定完毕后，需进行压裂完井，在储层改造过程中排出的酸化压裂废水中主要含有石油类、SS等。根据区域现有井场历史钻井数据，酸化压裂废水返排率为60%左右，项目钻井过程中单井井场酸化压裂液量为 $1000\text{m}^3$ 。酸化压裂

废水采取不落地直接排入回收罐中，作为二次酸化压裂液对大北区块内老井储层进行二次改造，改造后见油气显示，则随油气罐车运至博孜天然气处理厂处置，改造后若再次返排酸化压裂液，则罐装收集后直接拉运至哈拉哈塘区块撬装化污水处理站处理。

#### 3.4.2.4 噪声

在不同的施工阶段将使用不同的施工机械，如挖掘机、钻机、吊机、泥浆泵、生物质锅炉风机等，产噪声级在90~110dB（A）之间，对周围声环境产生一定的影响，工程采取选用低噪声施工设备，合理控制施工作业时间，控制施工噪声对周围的不利影响。

#### 3.4.2.5 固体废物

拟建工程施工期产生的固体废物主要为施工过程中产生的施工土石方、废弃钻井泥浆、钻井岩屑、废机油、废烧碱包装袋、废防渗材料、锅炉灰渣、除尘灰、施工人员生活垃圾、施工废料。

##### （1）土石方

井场工程区土石方工程量主要来自井场找平、砾石压盖等施工过程。井场工程区土石方开挖量 0.32 万 m<sup>3</sup>，土石方回填量 0.344 万 m<sup>3</sup>，借方 0.024 万 m<sup>3</sup>。根据主体设计，井场根据地形地貌及地面标高需进行不同程度的地面平整工作，地面平整工作的挖方量经统计为 0.32 万 m<sup>3</sup>，该部分挖方全部用于原地面的平整，无弃方产生；井场工程施工完成后需对裸露地面进行砾石压盖措施的处理，根据主体工程设计，砾石压盖厚度约 10cm，合计需砾石 0.024 万 m<sup>3</sup>，所有砾石均外购自温宿县周边的砂石料厂。

结合所在地区最大冻土层深度确定管顶最小埋深为 1.20m，管沟深度按 1.6m 计，管沟底宽 0.8m，边坡比为 1:1，管沟每延米挖方量约 3.84m<sup>3</sup>，管道工程长 2.93km，合计挖方约 1.125 万 m<sup>3</sup>，所有挖方后期全部回填，无弃方，同时管线周边无需铺垫，无借方。

综上所述，拟建工程共开挖土方 1.445 万 m<sup>3</sup>，回填土方 1.469 万 m<sup>3</sup>，借方 0.024 万 m<sup>3</sup>，无弃方，开挖土方主要为管沟开挖产生土方，回填土方主要为管沟回填。新建井场区需进行压盖，借方主要来源于温宿县周边砂石料厂，拟建



工程不设置取土场。拟建工程土石方平衡见下表 3.4-2。

表 3.4-2 土方挖填方平衡表 单位：万 m<sup>3</sup>

工程分区	挖方	填方	借方量		弃方量	
			数量	来源	数量	去向
井场工程	0.32	0.344	0.024	温宿县周边砂石料厂	0	—
管道工程	1.125	1.125	0.00	—	0	—
合计	1.445	1.469	0.024	—	0	—

### (2) 钻井泥浆

工程使用膨润土泥浆、水基聚磺体系泥浆，膨润土泥浆、水基聚磺体系泥浆在井口采用“振动筛+除砂器+处理器+离心分离机”分离岩屑后，进入泥浆罐循环使用。工程膨润土泥浆、水基聚磺体系泥浆使用过程中根据地层情况循环使用，泥浆钻井结束后回收，由罐车拉走用于下一口钻井使用。

### (3) 钻井岩屑

钻井过程中，岩石经钻头和泥浆的研磨而破碎成岩屑，岩屑经泥浆循环携带至井口，在地面经振动筛分离出来，送入井场内泥浆池中。

钻井岩屑产生量按以下经验公式计算：

$$W = \frac{1}{4} \times \pi \times D^2 \times h \times 2$$

式中：W——钻井岩屑产生量，m<sup>3</sup>；

D——井眼的平均直径，新井取平均值 0.3m；

h——井深，新钻井进尺为 7400m。

利用上述公式计算，钻井岩屑膨胀系数取 2，拟建工程钻井期内产生的岩屑量最大为 1045.6m<sup>3</sup>，其中膨润土泥浆钻井岩屑 418.24m<sup>3</sup>，磺化泥浆钻井岩屑 627.36m<sup>3</sup>。

根据目前塔里木油田分公司钻井工程的要求，钻井采用泥浆不落地系统，膨润土钻井岩屑随泥浆经不落地收集系统进行固液分离后，液相回用于钻井液配备，固相收集后排入岩屑池，经检测各污染物满足《油气田钻井固体废物综合利用污染控制要求》(DB65/T3997-2017)中的相关限值，同时石油烃满足《土

壤环境质量 建设用地土壤污染风险管控标准（试行）》（GB36600-2018）中表 2 第二类用地筛选值后，可用于油气田内部道路铺设、井场铺垫，不得用于填充自然坑洼；聚磺钻井岩屑随泥浆经不落地收集系统进行固液分离后，液相回用于钻井液配备，固相清运至克拉苏钻试修废弃物环保处理站处理。

#### （4）废机油

钻井施工过程中机械检修时会产生少量废机油，检修期间地面应铺设防渗膜，采用钢制铁桶收集后暂存于撬装式危废贮存点中，防止废机油落地污染土壤和地下水。类比同类钻井工程，钻井期间产生的废机油量约为 0.3t/口，拟建工程部署钻井 1 口，废机油产生量为 0.3t，废机油由区域具有危废处置资质的公司接收处置。

#### （5）烧碱废包装袋

钻井施工过程中配制钻井泥浆时会产生少量烧碱废包装袋属于危险废物，及时回收烧碱废包装袋，暂存于撬装式危废贮存点中。类比同类钻井工程，钻井期间产生的烧碱废包装袋约为 0.1t/口，拟建工程部署钻井 1 口，烧碱废包装袋产生量为 0.1t，由区域具有危废处置资质的公司接收处置。

#### （6）废防渗材料

工程钻井期产生少量废防渗材料属于危险废物，类比同类钻井工程，钻井期间产生的废防渗材料约为 0.25t/口，拟建工程部署钻井 1 口，废防渗材料产生量为 0.25t，由区域具有危废处置资质的公司接收处置。

#### （7）锅炉灰渣、除尘灰

锅炉灰渣、除尘灰属于一般固体废物，锅炉灰渣根据《污染源强核算技术指南 锅炉》（HJ991-2018）中 8.1 物料核算法计算，灰渣约为 177.4t/a，除尘灰产生量约为 40.3t/a，由钻井队单位集中收集后外售综合利用。

#### （8）生活垃圾

本工程单座新钻井完井周期 282 天，单井施工人数约 60 人，平均每人每天产生生活垃圾 0.5kg。整个钻井过程生活垃圾产生量共计 8.46t。在井场和施工营地设置生活垃圾收集桶，定期清运至温宿县生活垃圾填埋场填埋处置。

#### （9）施工废料

施工废料主要包括管材边角料和管道焊接及吹扫产生的废渣等。根据类比

调查,施工废料的产生量约为 0.05t/km,拟建工程施工废料产生量约为 0.146t,施工废料应首先考虑回收利用,不可回收利用部分收集后送至周边地区固废填埋场填埋处置。

### 3.4.3 运营期污染源及其防治措施

#### 3.4.3.1 废气污染源及其治理措施

拟建工程废气污染源主要为 1 座采气井场无组织废气,主要污染物为非甲烷总烃。结合《排污许可证申请与核发技术规范 石化工业》(HJ853-2017)、《污染源源强核算技术指南 准则》(HJ884-2018)等要求对无组织废气源强进行核算,拟建工程实施后废气污染源及其治理措施见表 3.4-3。

表 3.4-3 拟建工程废气污染源及其治理措施一览表

序号	污染源名称	污染因子	产生浓度 (mg/m <sup>3</sup> )	治理措施	排气筒高度 (m)	废气量 (m <sup>3</sup> /h)	排放浓度 (mg/m <sup>3</sup> )	排放速率 (kg/h)	有效工作时间	年总排放量 (t/a)
1	博孜1002井场无组织废气	非甲烷总烃	—	采取密闭集输工艺,加强设备管理	—	—	—	0.002	8760	0.018

#### 源强核算过程:

在油气集输环节产生的挥发性有机物 (VOC<sub>s</sub>) 主要包括非甲烷总烃 (烷烃等)、卤代烃,含氮有机化合物,含硫有机化合物等。拟建工程运营过程中井场无组织废气主要污染物为从阀门、法兰等动静密封点逸散的非甲烷总烃。

##### (1) 阀门、法兰等动静密封点逸散的非甲烷总烃

参照《排污许可证申请与核发技术规范 石化工业》(HJ853-2017)“5.2.3.1.2 设备与管线组件密封点泄漏挥发性有机物年许可排放量”中公式及取值参数对拟建工程无组织废气进行核算。

挥发性有机物流经的设备与管道组件密封点泄漏的挥发性有机物量按以下公式计算。

$$E_{\text{设备}} = 0.003 \times \sum_{i=1}^n \left( e_{\text{TOC},i} \times \frac{WF_{\text{VOCs},i}}{WF_{\text{TOC},i}} \times t_i \right)$$

式中:  $E_{\text{设备}}$ ——设备与管道组件密封点泄漏的挥发性有机物年许可排放量,

kg/a;

$t_i$ ——密封点  $i$  的年运行时间, h/a;

$e_{\text{TOC}, i}$ ——密封点  $i$  的总有机碳排放速率, kg/h;

$WF_{\text{VOCs}, i}$ ——流经密封点  $i$  的物料中挥发性有机物平均质量分数, 根据设计文件取值;

$WF_{\text{TOC}, i}$ ——流经密封点  $i$  的物料中总有机碳平均质量分数, 根据设计文件取值;

$n$ ——挥发性有物流经的设备与管道组件密封点数。

表 3.4-4 设备与管道组件  $e_{\text{TOC}, i}$  取值参数表

类型	设备类型	排放速率 $e_{\text{TOC}, i}$ / (kg/h 排放源)
石油炼制工业	连接件	0.028
	开口阀或开口管线	0.03
	阀门	0.064
	压缩机、搅拌器、泄压设备	0.073
	泵	0.074
	法兰	0.085
	其他	0.073

根据油气水物性参数, 项目采出气中  $WF_{\text{VOCs}, i}$  和  $WF_{\text{TOC}, i}$  比值取 0.073。根据设计单位提供的数据, 项目井场涉及的阀门、法兰数量如表 3.4-5 所示。

表 3.4-5 拟建工程无组织废气核算一览表

序号	设备名称	密封点数量 (个)	单个设备排放速率 (kg/h)	排放速率(kg/h)	年运行时间 (h)	年排放量 (t)
1	阀门	40	0.064	0.00056	8760	0.0049
2	法兰	80	0.085	0.00148	8760	0.0130
合计				0.002	--	0.018

经核算, 拟建工程单座井场无组织排放废气中非甲烷总烃排放速率为 0.002kg/h, 按年有效工作时间 8760h 计算, 拟建工程井场无组织非甲烷总烃年排放量为 0.018t/a。

拟建工程所在区域气藏不含  $\text{H}_2\text{S}$ , 井场无组织废气不再识别  $\text{H}_2\text{S}$ 。

## 3.4.3.2 废水污染源及其治理措施

## (1) 采出水

采出水主要来源于油气藏本身的底水、边水，且随着开采年限的增加呈逐渐增加上升状态。根据项目预测开发指标，单座井场最大日产水量  $45\text{m}^3/\text{d}$ ，主要污染物为悬浮物、石油类。采出水经博孜天然气处理厂分离后经管道输送至大北天然气处理厂处理，达到《气田水注入技术要求》（SY/T6596-2016）标准后回注地层。

## (2) 井下作业废水

井下作业主要包括洗井、清蜡、清砂、修井、侧钻、酸化、压裂等，其中侧钻过程所产生的废水与钻井工程相类似，清蜡、清砂均属于洗井范畴，本次主要分析洗井、修井、侧钻、酸化、压裂等过程产生的废液。

根据《关于发布〈排放源统计调查产排污核算方法和系数手册〉的公告》（环保部公告 2021 年第 16 号）中与石油和天然气开采专业及辅助性活动行业系数手册中产排污系数，计算井下作业废水的产生量。

表 3.4-6 与石油和天然气开采专业及辅助性活动产排污系数一览表

污染物类别	原料名称	工艺名称	规模等级	污染物指标	单位	产污系数
废水	压裂液	气井加砂压裂	所有规模	废压裂液	立方米/井	263.98
	酸化液	气井酸化压裂	所有规模	废酸化液	立方米/井	82.3
	洗井液	修井	所有规模	废洗井液	吨/井	25.29

按井下作业每 2 年 1 次计算，井下作业废液包括废压裂液、废酸化液、废洗井液，拟建工程新建采气井场每年产生井下作业废水 186t。井下作业废液采取不落地直接排入专用废水回收罐收集后运至大北天然气处理厂处理。

拟建工程运营期井场废水产生情况见表 3.4-7。

表 3.4-7 拟建工程运营期废水产生情况一览表

类别	序号	污染源	产生量 (t/a)	排放量 (t/a)	主要污染物	产生特点	治理措施
废水	W <sub>1</sub>	采出水	16425	0	石油类、SS	连续	通过博孜天然气处理厂分离后，经管道输送至大北天然气处理厂处理，达到《气田水注入技术要求》（SY/T6596-2016）标准后回注地层

续表 3.4-7 拟建工程运营期废水产生情况一览表

类别	序号	污染源	产生量 (t/a)	排放量 (t/a)	主要污染物	产生特点	治理措施
废水	W <sub>2</sub>	井下作业废水	186	0	pH、SS、挥发酚、COD、氨氮、硫化物、氯化物、石油类、溶解性总固体	间歇	采用专用废水回收罐收集，运至大北天然气处理厂处理

## 3.4.3.3 噪声污染源及其治理措施

拟建工程井场产噪设备主要为采气树、空气源热泵噪声，根据《天然气长输管道工艺场站噪声的治理》（电子设计工程，施纪卫、吕莉、武玉双，2013 年 2 月）：采气树噪声属气流噪声，噪声源强范围为 85~90dB（A）；参照《污染源源强核算技术指南 石油炼制工业》（HJ982-2018）中机泵噪声源强范围为 85~90dB（A）。故拟建工程采气树、空气源热泵噪声取值为 85dB（A）。

表 3.4-8 拟建工程噪声污染源强一览表

序号	噪声源名称		数量/（台/套）	源强（dB（A））	降噪措施	降噪效果（dB（A））
1	采气井场	采气树	1	85	基础减振	15
2		空气源热泵	1	85	基础减振	15

## 3.4.3.4 固体废物及其治理措施

拟建工程运营期采气井场产生的固体废物主要为落地油、废防渗材料。

## （1）落地油

落地油主要为阀门、法兰等设施油品渗漏及井下作业油品溅溢产生的落地油。类比同类型采气井场落地油产生量约 0.2t/a，收集后定期由有危废处置资质单位接收处置。

## （2）废防渗材料

工程运行期采气井场井下作业时，作业场地下方铺设防渗布，产生的落地油直接落在防渗布上，目前气田使用的防渗布均可重复利用，平均重复利用 3 年左右。单块防渗布重约 250kg（12m×12m），每口井作业用 2 块，则本工程采气井场井下作业 1 次共产生废弃防渗布约 0.5t，气井作业频次为 1 次/2 年，则废防渗材料产生量约 0.25t/a，属于危险废物。作业施工结束后，收集后定期由有危废处置资质单位接收处置。

表 3.4-9 拟建工程主要固体废物及治理措施一览表

序号	污染源名称	产生量	固废类别	处置措施	排放量(t/a)
1	落地油	0.2t/a	危险废物(071-001-08)	收集后定期由有危废处置资质单位接收处置	全部妥善处置,不外排
2	废防渗材料	0.25t/a	危险废物(900-249-08)		

#### 3.4.3.5 运营期生态恢复措施

运营期生态恢复措施以保持和维持施工期结束时采取的措施为主,在管线上方设置标志,以防附近的各类施工活动对管线的破坏。定期检查管线及周边生态恢复情况,如发生管线老化,接口断裂,及时更换管线,以防管线泄漏破坏周边生态。

#### 3.4.4 退役期环境影响因素分析

##### 3.4.4.1 退役期环境空气保护措施

(1) 退役期废气主要是施工过程中产生的扬尘,要求退役期作业时,采取洒水抑尘的降尘措施,同时要求严禁在大风天气进行作业。

(2) 运输车辆使用符合国家标准的油品。

(3) 退役期封井施工过程中,应加强施工质量管理,避免出现封井不严等非正常工况的烃类泄漏。

##### 3.4.4.2 退役期水污染防治措施

退役期无废水污染物产生,要求在闭井作业过程中,严格按照《废弃井封井回填技术指南(试行)》(环办土壤函〔2020〕72号)、《废弃井及长停井处置指南》(SY/T6646-2017)要求进行施工作业,首先对井场进行环境风险评估,根据评估等级分别采用不同的固井、封井方式,确保固井、封井措施的有效性,避免发生油水窜层。

##### 3.4.4.3 退役期噪声防治措施

(1) 选用低噪声机械和车辆。

(2) 加强设备检查维修,保证其正常运行。

(3) 加强运输车辆管理,合理规划运输路线,禁止运输车辆随意高声鸣笛。

##### 3.4.4.4 退役期固体废物处置措施

(1) 地面设施拆除、井场清理等工作中会产生废弃管线、建筑垃圾,应集中清理收集。建筑垃圾收集后送区域工业固废填埋场妥善处置;废弃管线维持

现状，避免因开挖管线对区域生态环境造成二次破坏，管线内物质应清空干净，并按要求进行吹扫，确保管线内无残留采出液，管线两端使用盲板封堵。

(2) 对完成采气的废弃井应封堵，拆除井口装置，最后清理场地，清除各种固体废弃物，自然植被区域自然恢复。

(3) 运输过程中，运输车辆均加盖篷布，以防止行驶过程中固体废物的散落。

#### 3.4.4.5 退役期生态恢复措施

气田单井进行开采后期，油气储量逐渐下降，最终进入退役期。后期按照要求对井口进行封堵，并对井场生态恢复至原貌。采取的生态恢复措施如下：

(1) 施工期间，施工车辆临时停放尽可能利用现有空地，并严格控制施工作业带，严禁人为破坏作业带以外区域植被；各种机动车辆固定线路，禁止随意开路。

(2) 闭井后要拆除井架、井台，并对井场土地进行平整，清除地面上残留的污染物等。

(3) 经治理井口装置及相应设施应做到不漏油、不漏气、不漏电，井场无油污、无垃圾。

#### 3.4.5 非正常排放

拟建工程非正常排放主要包括井口压力过高时的放喷。若井口压力过高，采出液通过放喷管道直接进入放喷池点燃放空。参照《排污许可证申请与核发技术规范 石化工业》(HJ853-2017) 中第 9.2.3 火炬排放污染物量公式 (21) 计算。拟建工程非正常排放情况见表 5.2-10。

$$E_{\text{火炬系统}} = \begin{cases} 2 \times \sum_{i=1}^n (S_i \times Q_i \times t_i) & \text{(二氧化硫)} \\ \sum_{i=1}^n (\alpha \times Q_i \times t_i) & \text{(氮氧化物、挥发性有机物)} \end{cases}$$

式中： $S_i$ —采出液中的硫含量， $\text{kg}/\text{m}^3$ ，区域气藏不含 $\text{H}_2\text{S}$ ；

$Q_i$ —放喷池流量， $\text{m}^3/\text{h}$ ，（取 $6250\text{m}^3/\text{h}$ ）；

$t_i$ —放喷池 $i$ 的年运行时间， $\text{h}/\text{a}$ ，（取 $0.5\text{h}$ ）；



$\alpha$ —排放系数， $\text{kg}/\text{m}^3$ ，总烃取 0.002，氮氧化物取 0.054；

$n$ —火炬个数，1 个。

表 3.4-10 非正常排放情况一览表

项目	单次持续时间/h	年发生频次/次	产生的污染物排放速率 ( $\text{kg}/\text{h}$ )		年总排放量 ( $\text{kg}/\text{a}$ )
放喷池	1	1	非甲烷总烃	12.5	6.25
			$\text{NO}_x$	337.5	168.75

### 3.4.6 清洁生产分析

#### 3.4.6.1 清洁生产技术和措施分析

##### 3.4.6.1.1 钻井工艺清洁生产工艺

(1) 钻采方案的设计技术先进、实用成熟，具有良好的可操作性。井身结构设计能够满足开发和钻井作业的要求；科学地进行了钻井参数设计；钻井设备和泥浆泵均能够保证安全施工的需要。

(2) 作业井场采用泥浆循环系统；钻井废水循环回收罐等环保设施，工业废水回用率达到 90%以上，钻井液循环率达到 90%以上，最大限度地减少了废泥浆的产生量和污染物的排放量。具体做法为：

①通过完善和加强作业废液的循环利用系统，将作业井场的钻井废液回收入罐，并进行集中处理。对泥浆类废液经过沉淀、过滤等去除有机杂质后再进行利用，使其资源化。

②钻井过程中使用小循环，转换钻井泥浆及完井泥浆回收处理利用。

③完井后的泥浆药品等泥浆材料全部回收，废机油全部清理、回收处理，恢复地貌，做到“工完、料尽、场地清”。

④开钻前对井场应急池等做防渗漏处理。

⑤配备先进完善的固控设备，并保证其运转使用率，保证其性能优良，减少废弃泥浆产生量。

(3) 采用低固相优质钻井液，尽量减少泥浆浸泡气层时间，保护储层。

(4) 设置井控装置（防喷器等），防止井喷事故对环境造成污染影响。

(5) 钻井岩屑等钻井废物暂存均控制在井场范围内，采用泥浆不落地技术进行固液分离后，液相回用于钻井液配备。

(6) 井场设有应急池，为防渗设计，用于事故等非正常工况下泥浆的存放。

(7) 拟建工程钻井新鲜水使用量为 19t/100m 标准进尺，根据《石油和天然气开采行业清洁生产评价指标体系（试行）》中新鲜水消耗评价基准值为≤25t/100m 标准进尺，低于国家要求的清洁生产标准。

(8) 先进性分析。塔里木油田分公司在各个油气田区块内新建钻井，不断总结前期钻井经验，形成了针对不同油气层、不同地层地质条件下的成熟、可靠的钻井技术，从钻机选型、钻井液选取与配制、油气层储层保护措施和固井方案等方面，积累了丰富的工作经验，从气田开发钻井阶段横向对比，钻井深、难度大，钻井设备和工艺技术水平处于国内领先水平，具有一定的先进性。

#### 3.3.6.1.2 运行期清洁生产工艺

##### (1) 集输及处理清洁生产工艺

①拟建工程所在区块具备完善的油气集输管网，最终进入大北天然气处理厂集中处理，全过程密闭集输，降低损耗，减少烃类物质的挥发量。

②采用全自动控制系统对主要采气和集输工艺参数进行控制，能够提高管理水平，尽量简化工艺过程，减少操作人员，同时使集输系统的安全性、可靠性得到保证，实现集输生产过程少放空，减少天然气燃烧对环境的污染。

③井下作业起下管时，安装自封式封井器，避免油气喷出。

④对施工中的运输车辆采取防渗漏、防溢流和防散落措施。

⑤井下作业过程中，对产生的散落凝析油和废液采用循环作业罐（车）收集。

⑥井下作业过程中铺防渗土工膜防止油类物质落地。

⑦优化布局，减少建设用地。为了尽量减少对当地地形地貌的破坏和扰动，充分利用已建道路解决道路交通问题。按工艺流程进行优化组合，布置紧凑。管线、水、电、道路等沿地表自然走向敷设，最大限度地减少了对自然环境和景观的破坏，土方量也大大减少。

##### (2) 节能及其他清洁生产措施分析

①优化简化单井集输管网，降低生产运行时间；

②管线均进行保温，减少热量损失；

③选用节能型电气设备。井场的动力、供电等设备根据设计所确定的用电负荷，在保证安全要求的前提下，选择节能型的设备，防止造成大量能耗，从而降低生产成本；

④采用自动化管理，提高了管理水平。

### （3）建立有效的环境管理制度

拟建工程将环境管理和环境监测纳入油田公司生态环境部门负责，采用QHSE管理模式，注重对员工进行培训，使员工自觉遵守QHSE管理要求，保护自身的安全和健康。为减少和杜绝环境污染事故的发生，建立、健全管理规章制度，制定了详细的污染控制计划和实施方案，责任到人，指标到岗，实施监督；实行公平的奖惩制度，大力弘扬保护环境的行为。

本次评价采用《石油和天然气开采行业清洁生产评价指标体系（试行）》，分别对钻井作业、井下作业、采气作业等三个气田开发阶段进行清洁生产指标分析，油气勘探开发企业清洁生产评价指标体系的各评价指标、评价基准值和权重值见表 3.4-11 至表 3.4-13。

表 3.4-11 钻井作业定量和定性评价指标项目、权重及基准值

定量指标						拟建工程评价	
一级指标	权重值	二级指标	单位	权重分值	评价基准值	估算值	得分
(1)资源和能源消耗指标	30	占地面积	m <sup>2</sup>	15	符合行业标准要求	符合	15
		新鲜水消耗	t/100m 标准进尺	15	≤25	19	15
(2)生产技术特征指标	5	固井质量合格率	%	5	≥95	100%	5
(3)资源综合利用指标	30	钻井液循环率	井深：3000 以上	10	≥60%	90%	10
		柴油机效率	%	10	≥90%	90%	10
		污油回收率	%	10	≥90%	100%	10
(4) 污染物指标	35	钻井废水产生量	t/100m 标准进尺	10	甲类区：≤30； 乙类区：≤35	乙类区 ≤30	10
	35	石油类	kg/井次	5	≤10	≤10	5
		COD	kg/井次	5	甲类区：≤100； 乙类区：≤150	乙类区 ≤150	5
	35	废弃钻井液产生量	m <sup>3</sup> /100m 标准进尺	10	≤10	≤10	10
		柴油机烟气排放浓度	—	5	符合排放标准要求	符合	5

续表 3.4-11 钻井作业定量和定性评价指标项目、权重及基准值

定性指标					
一级指标	权重值	二级指标		指标分值	拟建工程评价得分
(1) 资源和能源消耗指标	15	钻井液毒性	可生物降解或无毒钻井液	10	10
		柴油消耗	具有节油措施	5	5
(2) 生产工艺及设备要求	30	钻井设备先进性	国内领先	5	5
		压力平衡技术	具备欠平衡技术	5	5
		钻井液收集设施	配有收集设施, 且使钻井液不落地	5	5
		固控设备	配备振动筛、处理器、除砂器、离心机等固控设备	5	5
		井控措施	具备	5	5
		有无防噪措施	有	5	5
(3) 管理体系建设及清洁生产审核	35	建立 HSE 管理体系并通过认证		10	10
		开展清洁生产审核并通过验收		20	20
		制定节能减排工作计划		5	5
(4) 贯彻执行环境保护法规符合性	20	废弃钻井泥浆处置措施满足法规要求		10	10
		污染物排放总量控制与减排措施情况		5	5
		满足其他法律法规要求		5	5

表 3.4-12 井下作业定量和定性评价指标项目、权重及基准值

定量指标						本工程	
一级指标	权重值	二级指标	单位	权重分值	评价基准值	估算值	得分
(1) 资源和能源消耗指标	30	作业液消耗	m <sup>3</sup> /井次	10	≤5.0	≤5.0	10
		新鲜水消耗	m <sup>3</sup> /井次	10	≤5.0	≤5.0	10
		单位能耗	—	10	行业基本水平	符合	10
(2) 生产技术特征指标	20	压裂放喷返排入罐率	%	20	100	100%	20
(3) 资源综合利用指标	20	落地油回收利用率	%	10	100	100%	10
		生产过程排出物利用率	%	10	100	100%	10
(4) 污染物产生指标	30	作业废液量	kg/井次	10	≤3.0	≤3.0	10
		石油类	kg/井次	5	甲类区: ≤10; 乙类区: ≤50	乙类区 ≤50	5

续表 3.4-12 井下作业定量和定性评价指标项目、权重及基准值

定量指标						本工程	
一级指标	权重值	二级指标	单位	权重分值	评价基准值	估算值	得分
(4) 污染物产生指标	30	COD	kg/井次	5	甲类区：≤100； 乙类区：≤150	乙类区 ≤150	5
		含油油泥	kg/井次	5	甲类区：≤50； 乙类区：≤70	乙类区 ≤70	5
		一般固体废物 （生活垃圾）	kg/井次	5	符合环保要求	符合	5
定性指标							
一级指标	权重值	二级指标			指标分值	本工程	
(1)生产工艺及设备要求	40	防喷措施		有效	5	5	
		地面管线防刺防漏措施		按标准试压	5	5	
		防溢设备（防溢池设置）		具备	5	5	
		防渗范围		废水、使用液、凝析油等可能落地处	5	5	
		作业废液污染控制措施		集中回收处理	10	10	
		防止落地凝析油产生措施		具备凝析油回收设施	10	10	
(2) 环境管理体系建设及清洁生产审核	40	建立 HSE 管理体系并通过认证			15	15	
		开展清洁生产审核			20	20	
		制定节能减排工作计划			5	5	
(3)贯彻执行环境保护法规符合性	20	满足其他法律法规要求			20	20	

表 3.4-13 采气作业定量和定性评价指标项目、权重及基准值

定量指标							
一级指标	权重值	二级指标	单位	权重值	评价基准值	拟建工程	
						实际值	得分
(1) 资源和能源消耗指标	30	综合能耗	kg 标煤/t 采出液	30	天然气: $\leq 50$	$\leq 50$	30
(2) 资源综合利用指标	30	余热余能利用率	%	10	$\geq 60$	0	0
	30	气井凝析油回收利用率	%	10	$\geq 80$	100	10
		含油污泥资源化利用率	%	10	$\geq 90$	100	10

续表 3.4-13 采气作业定量和定性评价指标项目、权重及基准值

定量指标							
一级指标	权重值	二级指标	单位	权重值	评价基准值	拟建工程	
						实际值	得分
(3) 污染物产生指标	40	石油类	mg/L	5	≤10	≤10	5
		COD	mg/L	5	乙类区≤150	60（乙类区）	5
		落地凝析油回收率	%	7.5	100	100	7.5
		采气废水回用率	%	7.5	≥60	100	7.5
		气井凝析油外排率	%	7.5	≤20	0	7.5
		采气废水有效利用率	%	7.5	≥80	100	7.5
定性指标							
一级指标	指标分值	二级指标			指标分值	拟建工程得分	
						实际情况	得分
(1) 生产工艺及设备要求	45	井筒质量			5	井筒实施完好	5
		采气	采气过程醇回收设施		10	已落实	10
			天然气净化设施先进、净化率高		20	先进	20
		集输流程	全密闭流程，并具有轻烃回收装置		10	全密闭	10
(2) 环境管理体系建设及清洁生产审核	35	建立 HSE 管理体系并通过认证			10	已建立	10
		开展清洁生产审核并通过验收			20	已开展	20
		制定节能减排工作计划			5	已制定	5
(3) 贯彻执行环境保护政策法规的执行情况	20	建设项目环保“三同时”制度执行情况			5	已落实	5
		建设项目环境影响评价制度执行情况			5	已落实	5
		老污染源限期治理项目完成情况			5	不涉及限期治理项目	5
		污染物排放总量控制与减排指标完成情况			5	已完成	5

由表计算得出：本工程钻井作业定量指标得分 100 分，定性指标得分 100 分，综合评价指数得分 100 分；井下作业定量指标得分 100 分，定性指标得分 100 分，综合评价指数得分 100 分；采气作业定量指标得分 90 分，定性指标得分 100 分，综合评价指数得分 94 分，达到  $P \geq 90$ ，属于清洁生产先进企业。

#### 3.4.6.2 清洁生产结论

根据综合分析和类比已开发区块，拟建工程严格执行各类环境保护、节能

降耗措施后，整体可达到清洁生产先进企业水平。

#### 3.4.7 三本账

拟建工程实施后博孜大北区块“三本账”的情况见表 3.4-14。

表 3.4-14 拟建工程实施后“三本账”情况一览表 单位：t/a

类别	废气				废水	固废
	颗粒物	二氧化硫	氮氧化物	非甲烷总烃		
现有区块排放量	1.04	0.018	13	0.88	0	0
拟建工程新增排放量	0	0	0	0.018	0	0
以新带老削减量	0	0	0	0	0	0
拟建工程实施后排放量	1.04	0.018	13	0.898	0	0
拟建工程实施后增减量	0	0	0	+0.018	0	0

#### 3.4.8 污染物总量控制分析

##### 3.4.8.1 总量控制因子

根据国家“十四五”总量控制水平以及地方生态环境主管部门对污染物排放总量控制的要求，考虑拟建工程的排污特点，污染物排放总量控制因子如下：

废气污染物：VOCs、NO<sub>x</sub>。

废水污染物：COD、NH<sub>3</sub>-N。

##### 3.4.8.2 拟建工程污染物排放总量

拟建工程在正常运行期间，采出水通过博孜天然气处理厂分离后，经管道输送至大北天然气处理厂处理，达到《气田水注入技术要求》（SY/T6596-2016）标准后回注地层；井下作业废液采用专用废水回收罐收集后运至大北天然气处理厂处理。拟建工程无废水外排，因此建议不对废水污染物进行总量控制。

根据《陆上石油天然气开采工业大气污染物排放标准》（GB39728-2020），挥发性有机物（VOCs）是参与大气光化学反应的有机化合物，或者根据有关规定确定的有机化合物。本标准采用非甲烷总烃作为 VOCs 排放控制项目。根据计算，项目运营期无组织 VOC<sub>s</sub>排放量为 0.018t/a。

综上所述，拟建工程总量控制指标为：NO<sub>x</sub> 0t/a，VOC<sub>s</sub> 0.018t/a，COD 0t/a，氨氮 0t/a。

### 3.5 相关法律法规、规划符合性分析

#### 3.5.1 产业政策符合性分析

拟建工程为天然气开采项目，属于“常规石油、天然气勘探与开采”项目，结合《产业结构调整指导目录（2024 年本）》（国家发展改革委令 2023 年第 7 号），拟建工程属于第一类“鼓励类”第七条“石油天然气”第一款“石油天然气开采”，为鼓励类产业，符合国家当前产业政策要求。

#### 3.5.2 相关法规、政策、规范、规划符合性分析

##### 3.5.2.1 主体功能区划符合性分析

根据《新疆维吾尔自治区主体功能区规划》，将新疆国土空间划分为重点开发、限制开发和禁止开发区域。重点开发、限制开发和禁止开发三类主体功能区，是基于不同区域的资源环境承载能力、现有开发强度和未来发展潜力，以是否适宜或如何进行大规模、高强度的工业化城镇化开发为基准划分的。新疆主体功能区划中，重点开发区域和限制开发区域覆盖国土全域，而禁止开发区域镶嵌于重点开发区域或者限制开发区域内。

拟建工程位于克拉苏气田内，不占用生态保护红线及水源地、风景名胜区等，不在新疆维吾尔自治区主体功能区规划划定的重点开发区和禁止开发区，属于主体功能区中的限制开发区域（农产品主产区）。《新疆维吾尔自治区主体功能区规划》中限制开发区域（农产品主产区）功能定位：新疆农产品主产区的功能定位是：保障农牧产品供给安全的重要区域，农牧民安居乐业的美好家园，社会主义新农村建设的示范区。农产品主产区发展方向和开发原则是：位于农产品主产区的点状能源和矿产资源基地建设，必须进行生态环境影响评估，并尽可能减少对生态空间与农业空间的占用，同步修复生态环境。其中，在水资源严重短缺、环境容量很小、生态十分脆弱、地震和地质灾害频发的地区，要严格控制能源和矿产资源开发。

拟建工程主要建设井场和集输管线，项目位于温宿县山前冲洪积扇区域，区域现状主要为戈壁荒漠，不占用农田区域，不会对区域农产品生产产生影响；同时施工过程中严格控制施工占地，井场建设和管线敷设完成后，采取措施及时恢复临时占地，尽可能减少对区域生态环境的影响，运营期采取完



善相应的污染防治措施，污染物均可达标排放。综上所述，项目与区域主体功能区中限制开发区域发展方向和开发原则相协调，符合主体功能区划。

### 3.5.2.2 相关规划符合性分析

根据评价区块的地理位置，拟建工程位于新疆阿克苏地区温宿县境内，所在地涉及的相关地方规划包括：《新疆维吾尔自治区国民经济和社会发展第十四个五年规划和 2035 年远景目标纲要》《阿克苏地区国民经济和社会发展第十四个五年规划和 2035 年远景目标纲要》《新疆生态环境保护“十四五”规划》《阿克苏地区生态环境保护“十四五”规划》《塔里木油田“十四五”发展规划》等。拟建工程与相关规划符合性分析结果参见表 3.5-1。本工程与塔里木油田“十四五”发展规划符合性分析见表 3.5-2。

表 3.5-1 相关规划符合性分析一览表

文件名称	文件要求	拟建工程	符合性
《新疆维吾尔自治区国民经济和社会发展第十四个五年规划和 2035 年远景目标纲要》	建设国家大型油气生产加工和储备基地。加大准噶尔、吐哈、塔里木三大盆地油气勘探开发力度，提高新疆在油气资源开发利用转化过程中的参与度	拟建工程属于塔里木盆地天然气开采项目	符合
《阿克苏地区国民经济和社会发展第十四个五年规划和 2035 年远景目标纲要》	积极支持两大油田公司加大油气资源勘探开发力度，推动顺北、塔河主体、博孜一大北等区块油气开采取得重要成果，新增油气资源全部留用当地加工转化，加大地区天然气管网、储备和运营设施建设及互联互通工作，重点联通博孜、克深、英买力等气田至温宿产业园区及西部县（市）天然气管网，集中在温宿发展天然气化工产业，辐射至阿克苏市、柯坪县	拟建工程属于塔里木油田分公司克拉苏气田油气开采项目	符合
《新疆生态环境保护“十四五”规划》	加强重点行业 VOC <sub>s</sub> 治理。实施 VOC <sub>s</sub> 排放总量控制，重点推进石油天然气开采、石化、化工、包装印刷、工业涂装、油品储运销等重点行业排放源以及机动车等移动源 VOC <sub>s</sub> 污染防治，加强重点行业、重点企业的精细化管控；全面推进使用低 VOC <sub>s</sub> 含量涂料、油墨、胶粘剂、清洗剂等；加强汽修行业 VOC <sub>s</sub> 综合治理，加大餐饮油烟污染治理力度，持续削减 VOC <sub>s</sub> 排放量	拟建工程井场无组织废气排放涉及 VOC <sub>s</sub> 排放，油气采取密闭集输工艺，加强设备管理，减少 VOC <sub>s</sub> 排放对大气环境的影响	符合
	加强企业自行监测管理。全面履行排污单位自行监测及信息公开制度，加强帮扶指导和调度监督，督促取得排污许可证的排污单位按要求开展监测	报告中已提出环境监测计划，详见：“9.4.3 监测计划”	符合

续表 3.5-1

相关规划符合性分析一览表

文件名称	文件要求	拟建工程	符合性
《新疆生态环境保护“十四五”规划》	强化危险废物全过程环境监管。建立健全各类危险废物重点监管单位清单，全面实行危险废物清单化管理。督促各类危险废物产生单位和经营单位依法申报危险废物产生处置情况，报备管理计划，做好信息公开工作，规范运行危险废物转移联单。	拟建工程产生的危险废物严格落实《危险废物环境管理指南 陆上石油天然气开采》（生态环境部公告 2021 年 第 74 号）、《危险废物转移管理办法》（生态环境部令 第 23 号）中相关管理要求	符合
《阿克苏地区生态环境保护“十四五”规划》	以石化、化工等行业为重点，加快实施 VOC <sub>s</sub> 治理工程建设。石化、化工行业全面推进储罐改造，使用高效、低泄漏的浮盘和呼吸阀，推进低泄漏设备和管线组件的更换，中石化塔河炼化有限责任公司对火车装卸设施开展改造，新建油气回收装置和 VOC <sub>s</sub> 在线监控设施；中石油、中石化、中曼石油等针对储罐、装载、污水集输储存处置和生产工艺过程等环节建设适宜高效的 VOC <sub>s</sub> 治理设施，对采油作业区采出水罐、工艺池、卸油台、晾晒池等开展 VOC <sub>s</sub> 治理，加快更换装载方式	拟建工程井场无组织废气排放涉及 VOC <sub>s</sub> 排放，油气采取密闭集输工艺，加强设备管理，减少 VOC <sub>s</sub> 排放对大气环境的影响	符合
	持续开展地下水环境状况调查评估，以傍河型地下水饮用水水源为重点，防范受污染河段对地下水造成污染。统筹区域地表水、地下水生态环境监管。加强化学品生产企业、工业聚集区、矿山开采区等污染源地表、地下协同防治与环境风险管控。划定地下水型饮用水水源补给区并强化保护措施，开展地下水污染防治重点区域划定及污染风险管控。健全分级分类的地下水环境监测评价体系。实施水土环境风险协同防控。在地表水、地下水交互密切的典型地区开展污染综合防治试点。杜绝污水直接排入雨水管网，推进城镇污水管网全覆盖，落实土壤污染和地下水污染的协同防治，切实保障地下水生态环境安全	拟建工程采出水通过博孜天然气处理厂分离后，经管道输送至大北天然气处理厂处理达标后回注地层，井下作业废液采用专用废水回收罐收集，运至大北天然气处理厂处理，废水均不向外环境排放；严格执行《环境影响评价技术导则 地下水环境》（HJ610-2016）“11.2.2 分区防控措施”相关要求进行分区防渗；制定完善的地下水监测计划；切实保障地下水生态环境安全	符合
	按照生态环境部统一部署，建立健全自然保护地生态环境监管制度。组织开展自然保护地人类活动遥感监测疑似问题实地核查，实现自然保护地类型全覆盖。加强自然保护地管理，严控自然保护地内各类开发建设活动	拟建工程不占用自然保护地	符合

续表 3.5-1

相关规划符合性分析一览表

文件名称	文件要求	拟建工程	符合性
《阿克苏地区生态环境保护“十四五”规划》	建立生态保护红线管控体系，明确管理责任，强化用途管制，实现一条红线管控重要生态空间，确保生态功能不降低，面积不减少，性质不改变。开展生态保护红线基础调查和人类活动遥感监测，及时发现、移交、查处各类生态破坏问题并监督保护修复情况	拟建工程不占用及穿越生态保护红线，可确保生态功能不降低，面积不减少，性质不改变	符合
《阿克苏地区国土空间规划（2021 年—2035 年）》	严守生态保护红线。以资源环境承载力为硬约束结合“双评价”中生态保护极重要区评价，强调生态涵养，落实生态红线保护要求，切实做到应划尽划，应保尽保，实现一条生态保护红线管控重要生态空间。	拟建工程距离最近的生态保护红线约 13.3km，不在生态保护红线范围内	符合
	加强矿产资源保护与利用落实国家级能源基地、规划矿区，保障战略能源安全。建成 3 个油气能源资源基地，拜城-库车油气能源资源基地，塔里木盆地塔河油气资源基地，塔里木盆地塔中油气资源基地	本工程位于拜城-库车油气能源资源基地，属于天然气开采项目	符合
	坚决落实最严格的耕地保护制度，严守耕地保护红线，将达到质量要求的优质耕地依法划入永久基本农田，实施特殊保护。已经划定的永久基本农田全面梳理整改，有序推进永久基本农田划定成果核实，确保永久基本农田数量不减少、质量不降低、生态有改善。	拟建工程不占用永久基本农田	符合

表 3.5-2 塔里木油田分公司“十四五”规划符合性分析一览表

文件名称	文件要求	本工程	符合性
《塔里木油田“十四五”发展规划》	“十四五”期间持续上产，着力推进“库车山前天然气、塔北-塔中原油”两大根据地，实施老油气田综合治理、新油气田效益建产和油气田精益生产，努力实现原油产量稳中上升和天然气快速上产。	拟建工程为天然气开采项目，可保证克拉苏气田持续稳产	符合

续表 3.5-2 塔里木油田分公司“十四五”规划符合性分析一览表

文件名称	文件要求	本工程	符合性
《塔里木油田“十四五”发展规划环境影响报告书》及审查意见	<p>（三）严格生态环境保护，强化各类污染防治。针对规划实施可能出现的累积性、长期性生态环境问题，采取积极有效的生态复垦和生态恢复措施，确保实现《报告书》提出的各项生态恢复治理要求，有效减缓规划区生态环境退化趋势。根据油气开采产业政策和生态环境保护政策要求，严格落实资源环境指标要求，进一步控制污染物排放以及能源消耗水平，对油气开采产生的废弃油基泥浆、含油钻液及其他固体废物，提出减量化的源头控制措施、资源化的利用路径、无害化的处理要求，按照国家和地方有关固体废物的管理规定进行处置，提高废弃油基泥浆和含油钻屑及其处理产物的综合利用率。根据油气开采产业政策和生态环境保护政策要求，严格落实资源环境指标要求，进一步控制污染物排放以及能源消耗水平。油气开采、输送、储存、净化等过程及非正常工况应加强挥发性有机物等污染物排放控制，确保满足区域环境空气质量要求。加强开采废水污染控制，涉及回注的应经处理满足《碎屑岩油藏注水水质推荐指标及分析方法》（SY/T5329）等相关标准要求，采取切实可行的地下水污染防治和监控措施，防止造成地下水污染。油气开采过程中产生的固体废物应当遵循减量化、资源化、无害化原则，合规处置。加强伴生气、落地油、采出水等回收利用，提高综合利用水平。</p> <p>（四）加强生态环境系统治理，维护生态安全。坚持节约优先、保护优先、自然恢复为主，统筹推进山水林田湖草沙一体化保护和系统治理，守住自然生态安全边界。严格控制油气田开发扰动范围，加大生态治理力度，结合油气开采绿色矿山建设等相关要求，落实各项生态环境保护措施，保障区域生态功能不退化，油气开发应同步制定并落实生态保护和修复方案，综合考虑防沙治沙等相关要求，因地制宜开展生态恢复治理工作</p>	<p>拟建工程废气主要为井场无组织废气，采取密闭集输工艺，加强设备管理；废水主要为采出水、井下作业废液，采出水通过博孜天然气处理厂分离后，经管道输送至大北天然气处理厂处理，井下作业废液罐装收集送大北天然气处理厂处理；同时采取切实可行的地下水污染防治和监控措施，防止造成地下水污染；固废主要为落地油、废防渗材料，收集后定期由有危废处置资质单位接收处置。项目井场采取分区防渗措施，同时提出相关防沙治沙措施</p>	符合

## 3.5.2.3 相关法规、政策文件符合性分析

拟建工程与相关法规、政策文件符合性分析见表 3.5-3。

表 3.5-3 相关文件符合性分析一览表

文件名称	文件要求	拟建工程	符合性
《转发〈关于进一步加强石油天然气行业环境影响评价的通知〉的通知》（新环环评发〔2020〕142 号）	加快推进油气发展（开发）相关规划编制，并依法开展规划环境影响评价。对已批准的油气发展（开发）规划在实施范围、适用期限、规模、结构和布局等方面进行重大调整或修订的，应当依法重新或补充进行环境影响评价。油气开发规划实施满 5 年的应当及时开展规划环境影响跟踪评价	塔里木油田分公司已开展《塔里木油田“十四五”发展规划》，并取得新疆维吾尔自治区生态环境厅审查意见（新环审〔2022〕214 号）	符合

续表 3.5-3

相关文件符合性分析一览表

文件名称	文件要求	拟建工程	符合性
《关于进一步加强石油天然气行业环境影响评价管理的通知》 (环办环评函(2019) 910 号)	项目环评应当深入评价项目建设、运营带来的环境影响和环境风险，提出有效的生态环境保护和环境风险防范措施。滚动开发区块产能建设项目环评文件中还应对现有工程环境影响进行回顾性评价，对存在的生态环境问题和环境风险隐患提出有效防治措施。依托其他防治设施的或者委托第三方处置的，应当论证其可行性和有效性	拟建工程已在报告中提出有效的生态环境保护和环境风险防范措施，并在报告中对现有区块开发情况及存在的问题进行回顾性评价，同时针对废水、固废处置的依托进行了可行性论证	符合
	施工期应当尽量减少施工占地、缩短施工时间、选择合理施工方式、落实环境敏感区管控要求以及其他生态环境保护措施，降低生态环境影响。钻井和压裂设备应当优先使用网电、高标准清洁燃油，减少废气排放。选用低噪声设备，避免噪声扰民。施工结束后，应当及时落实环评提出的生态保护措施	拟建工程报告中已提出施工过程中严格控制作业带，减少施工占地的措施，要求施工结束后及时进行恢复清理，落实报告中提出的生态保护措施，避免对区域生态环境造成影响	符合
	油气长输管道及油气田内部集输管道应当优先避让环境敏感区，并从穿越位置、穿越方式、施工场地设置、管线工艺设计、环境风险防范等方面进行深入论证。高度关注项目安全事故带来的环境风险，尽量远离沿线居民	拟建工程油气集输管线采取埋地敷设方式，敷设管线未穿越红线，不在生态保护红线范围内，在采取严格完善的环境风险防范措施和应急措施后，环境风险可防控	符合
	油气企业应当加强风险防控，按规定编制突发环境事件应急预案，报所在地生态环境主管部门备案	博大采油气管理区制定有《塔里木油田公司塔西南勘探开发公司博大采油气管理区突发环境事件应急预案（温宿县）》进行了修编并备案，备案编号为 652922-2023-46-C，后续应根据本工程生产过程存在的风险事故类型，完善现有的突发环境事件应急预案	符合
《陆上石油天然气开采业绿色矿山建设规范》 (DZ/T0317-2018)	因矿制宜选择开采工艺和装备，符合清洁生产要求。应贯彻“边开采，边治理，边恢复”的原则，及时治理恢复矿区地质环境，复垦矿区压占和损毁土地	项目提出施工期结束后，恢复井场周边及管线临时占地，符合“边开采，边治理，边恢复”的原则	符合
	应遵循矿区油气资源赋存状况、生态环境特征等条件，科学合理确定开发方案，选择与油气藏类型相适应的先进开采技术和工艺，推广使用成熟、先进的技术装备，严禁使用国家明文规定的限制和淘汰的技术工艺及装备	拟建工程开发方案设计考虑了克拉苏气田油气资源赋存状况、生态环境特征等条件，所选用的技术和工艺均成熟、先进	符合
《陆上石油天然气开采业绿色矿山建设规范》 (DZ/T0317-2018)	集约节约利用土地资源，土地利用符合用地指标政策。合理确定站址、场址、管网、路网建设占地规模	项目井场永久占地和管线临时占地规模均从土地资源节约方面考虑，尽可能缩小占地面积和作业带宽度	符合

续表 3.5-3 相关文件符合性分析一览表

文件名称	文件要求	拟建工程	符合性
《关于加强沙区建设项目环境影响评价工作的通知》（新环环评发〔2020〕138 号）	对于受理的涉及沙区的建设项目环评文件，严格按照《环境影响评价技术导则生态影响》要求，强化建设项目的环境可行性、环境影响分析预测评估的可靠性和防沙治沙生态环境保护措施的可行性、有效性评估	报告中已提出有效可行的防沙治沙措施，具体见“6.1.1.6 章节”	符合
	对于位于沙化土地封禁保护区范围内或者超过生态环境承载能力或对沙区生态环境可能造成重大影响的建设项目，不予批准其环评文件，从源头预防环境污染和生态破坏	拟建工程不在沙化土地封禁保护区范围内，不属于对沙区生态环境可能造成重大影响的建设项目，项目在采取有效的生态保护、避让、减缓等措施，不会超过区域生态环境承载能力	符合
《石油天然气开采业污染防治技术政策》（公告 2012 年第 18 号）	要遏制重大、杜绝特别重大环境污染和生态破坏事故的发生。要逐步实现对行业排放的石油类污染物进行总量控制	拟建工程运营期废水主要为采出水和井下作业废液，采出水通过博孜天然气处理厂分离后，经管道输送至大北天然气处理厂处理，处理达标后进行回注；井下作业废液采用专用废水回收罐收集后运至大北天然气处理厂处理；落地油和废防渗材料收集后定期由有危废处置资质单位接收处置；同时采取切实可行的地下水污染防治和监控措施，防止造成地下水污染；无石油类污染物排放	符合
	油气田建设应总体规划，优化布局，整体开发，减少占地和油气损失，实现油气和废物的集中收集、处理处置。	拟建工程建设布局合理，已在设计阶段合理选址，合理利用区域现有道路，减少项目占地；油气采取密闭集输工艺，输送至博孜天然气处理厂集中处理；落地油和废防渗材料收集后定期由有危废处置资质单位接收处置	符合
	在油气集输过程中，应采用密闭流程，减少烃类气体排放	拟建工程采取密闭集输工艺，加强设备管理	符合
	在油气开发过程中，应采取措施减轻生态影响并及时用适地植物进行植被恢复	本评价已提出生态影响减缓措施	符合
	位于湿地自然保护区和鸟类迁徙通道上的油田、油井，若有较大的生态影响，应将电线、采油管线下敷。在油田作业区，应采取措施，保护零散自然湿地	拟建工程不占用湿地自然保护区和鸟类迁徙通道	符合
	在钻井和井下作业过程中，鼓励污油、污水进入生产流程循环利用，未进入生产流程的污油、污水应采用固液分离、废水处理一体化装置等处理后达标外排	拟建工程钻井废水按泥浆体系不同分阶段全部用于配制钻井液，在钻井期间综合利用，不外排；运营期井下作业废液送大北天然气处理厂处理	符合

续表 3.5-3 相关文件符合性分析一览表

文件名称	文件要求	拟建工程	符合性
《关于规范临时用地管理的通知》（自然资源部（2021）2号）	建设项目施工、地质勘查使用临时用地时应坚持“用多少、批多少、占多少、恢复多少”，尽量不占或者少占耕地	拟建工程临时用地严格落实“用多少、批多少、占多少、恢复多少”，不占用耕地	符合
	油气资源探采合一开发涉及的钻井及配套设施建设用地，可先以临时用地方式批准使用，勘探结束转入生产使用的，办理建设用地审批手续	严格按照有关规定办理建设用地审批手续	符合
《新疆维吾尔自治区重点行业生态环境准入条件（2024年）》	选址与空间布局	1. 石油、天然气开发项目的选址与布局应符合自治区或油气企业相关油气开发专项规划及规划环评要求，原则上应当以区块为单位开展环境影响评价工作。	符合
		2. 在符合产业政策、满足区域生态环境空气质量改善和污染物总量控制要求的前提下，经环境影响比选论证后，适宜在矿区开展的页岩油、页岩气开采、加工一体化项目可在矿区内就地选址。	符合
		3. 涉及自然保护地的石油天然气勘探、开发项目按照国家和自治区有关油气安全保障政策要求执行。	拟建工程不涉及
	污染防治与环境影响	1. 施工期应当尽量减少施工占地、严格控制施工作业面积、缩短施工时间、选择合理施工方式、落实环境敏感区管控要求以及其他生态环境保护措施，有效降低生态环境影响。	符合
		2. 陆地油气开发项目应当对挥发性有机物液体储存和装载损失、废水集输和处理系统、设备与管线组件泄漏、非正常工况等挥发性有机物无组织排放源进行有效管控，通过采取设备密闭、废气有效收集及配套高效末端处理设施等措施，有效控制挥发性有机物和恶臭气体无组织排放，油气集输损耗率不得高于 0.5%；工艺过程控制措施、废气收集处理措施以及站场边界非甲烷总烃排放浓度应满足《陆上石油天然气开采工业大气污染物排放标准》（GB39728）要求。锅炉、加热炉、压缩机等装置应优先使用清洁燃料或能源，燃煤燃气锅炉、加热炉废气排放应达到《锅炉大气污染物排放标准》（GB13271）要求，有地方标准的按地方标准执行。涉及高含硫天然气开采的，应当强化钻井、输送、净化等环节环境风险防范措施。高含硫气田回注采出水，应当采取有效措施减少废水处理站和回注井场硫化氢的无组织排放。高含硫天然气净化厂应采用先进高效的硫磺回收工艺，减少二氧化硫排放。	符合

续表 3.5-3 相关文件符合性分析一览表

文件名称	文件要求	拟建工程	符合性
《新疆维吾尔自治区重点行业生态环境准入条件（2024 年）》	3. 油气开发产生的伴生气应优先回收利用，减少温室气体排放，开发区块伴生气整体回收利用率应达到 80%以上；边远井，零散井等产生的伴生气不能回收或难以回收的，应经燃烧后放空。鼓励油气企业将碳捕集、利用与封存（CCUS）技术用于油气开采，提高采收率、减少温室气体排放。	拟建工程提出了相关降碳措施，具体见“7.2 减污降碳措施”	符合
	4. 陆地油气开发项目产生的废水应经处理后优先回用，无法回用的应满足国家和地方相关污染物排放标准后排放，工业废水回用率应达到 90%以上。钻井及储层改造应采用环境友好的油田化学助剂、酸化液、压裂液、钻井液，配备完善的固控设备。运营期采出水通过博孜天然气处理厂分离后，经管道输送至大北天然气处理厂处理达标后回注地层；井下作业废液采用专用废水回收罐不落地收集后运至大北天然气处理厂处理。	拟建工程钻井及储层改造采用环境友好的化学助剂、酸化液、钻井液，配备完善的固控设备。运营期采出水通过博孜天然气处理厂分离后，经管道输送至大北天然气处理厂处理达标后回注地层；井下作业废液采用专用废水回收罐不落地收集后运至大北天然气处理厂处理。	符合
	5. 涉及废水回注的，应采取切实可行的地下水污染防治和监控措施，不得回注与油气开采无关的废水，严禁造成地下水污染；在相关行业污染控制标准发布前，回注水应满足《碎屑岩油藏注水水质指标技术要求及分析方法》（SY/T5329）《气田水注入技术要求》（SY/T6596）等相关标准要求。对于页岩油、油注汽开采，鼓励废水处理回用于注汽锅炉。	拟建工程采出水通过博孜天然气处理厂分离后，经管道输送至大北天然气处理厂处理，达到《气田水注入技术要求》（SY/T6596-2016）标准后回注地层	符合
	6. 废弃钻井泥浆及岩屑应采取“泥浆不落地”工艺，勘探、开发过程产生的落地原油回收率应达到 100%。废弃水基钻井泥浆及岩屑经“泥浆不落地”设备处理后，固相优先综合利用，暂时不利用或者不能利用的，应按照《一般工业固体废物贮存和填埋污染控制标准》（GB18599）处置；废弃油基钻井泥浆及岩屑、落地油、清罐底泥、含油污泥、含油清管废渣、油气处理厂过滤吸附介质、废脱汞剂等危险废物，应按照国家有关规定制定危险废物管理计划，建立危险废物管理台账，依法依规自行处置或委托有相应资质的单位无害化处置。固体废物无害化处置率应达到 100%。	拟建工程废弃钻井泥浆及岩屑应采取“泥浆不落地”工艺，勘探、开发过程产生的落地油回收率达到100%；膨润土泥浆钻井岩屑经不落地收集系统进行固液分离后，液相回用于钻井液配备，固相收集后排入岩屑池，经检测达标后，可用于气田内部道路铺设、井场铺垫；磺化泥浆钻井岩屑拉运至克拉苏钻试修环保处理站处理；运营期产生的落地油、废防渗材料均属于危险废物，收集后定期由有危废处置资质单位接收处置。建设单位根据《危险废物管理计划和管理台账制定技术导则》（HJ1259-2022）中相关内容，制定危险废物管理计划和管理台账	---
	7. 噪声排放应达到《工业企业厂界环境噪声排放标准》（GB12348）要求。	拟建工程井场厂界噪声满足《工业企业厂界环境噪声排放标准》（GB12348-2008）中 2 类标准要求	符合



续表 3.5-3 相关文件符合性分析一览表

文件名称	文件要求		拟建工程	符合性
《新疆维吾尔自治区重点行业生态环境准入条件（2024 年）》	污染防治与环境影响	8. 对拟退役的废弃井（站）场、管道、道路等工程设施应进行生态修复，生态修复前应对废弃油（气）井、管道进行封堵或设施拆除，确保无土壤及地下水环境污染遗留问题、废弃物得到妥善处置。生态修复应满足《矿山生态环境保护与恢复治理技术规范（试行）》（HJ651）、《废弃井封井回填技术规范（试行）》《废弃井及长停井处置指南》（SY/T6646）、《陆上石油天然气开采业绿色矿山建设规范》（DZ/T0317）等相关要求。	退役的废弃井场、管道、道路等工程设施进行生态修复，生态修复前对废弃油（气）井、管道进行封堵或设施拆除，确保无土壤及地下水环境污染遗留问题、废弃物得到妥善处置。生态修复满足《矿山生态环境保护与恢复治理技术规范（试行）》（HJ651-2013）、《废弃井封井回填技术规范（试行）》《废弃井及长停井处置指南》（SY/T6646-2017）、《陆上石油天然气开采业绿色矿山建设规范》（DZ/T0317-2018）等相关要求。	符合

综上所述，拟建工程符合《关于进一步加强石油天然气行业环境影响评价管理的通知》（环办环评函〔2019〕910 号）、《新疆维吾尔自治区重点行业生态环境准入条件（2024 年）》等相关规划、技术规范和政策法规文件要求。

3.5.3 生态环境分区管控符合性分析

2024 年 11 月，新疆维吾尔自治区生态环境厅发布了《关于印发〈新疆维吾尔自治区生态环境分区管控动态更新成果〉的通知》（新环环评发〔2024〕157 号）；2024 年 10 月，阿克苏地区生态环境局发布了《关于印发阿克苏地区生态环境分区管控方案（2023 年版）的通知》（阿地环字〔2024〕32 号）。拟建项目与上述文件中“三线一单”分区管控要求的符合性分析见表 3.5-4 至表 3.5-7，拟建项目与“生态保护红线”位置关系示意图见附图 5，拟建项目与环境管控单元位置关系见附图 6。

表 3.5-4 拟建工程与新疆维吾尔自治区总体管控要求符合性分析一览表

名称	管控要求			拟建工程	符合性
新疆维吾尔自治区总体管控要求	A1 空间布局约束	A1.1 禁止开发建设的活动	【A1.1-1】禁止新建、扩建《产业结构调整指导目录（2024 年本）》中淘汰类项目。禁止引入《市场准入负面清单（2022 年版）》禁止准入类事项。	拟建工程为天然气开采项目，属于“石油天然气开采”项目，属于《产业结构调整指导目录（2024 年本）》（国家发展改革委令 2023 年 第 7 号）中的鼓励类项目，符合国家当前产业政策要求；不属于《市场准入负面清单（2025 年版）》（发改体改规〔2025〕466 号）中禁止准入类项目	符合

表 3.5-4 拟建工程与新疆维吾尔自治区总体管控要求符合性分析一览表

名称	管控要求			拟建工程	符合性
新疆维吾尔自治区总体管控要求	A1 空间布局约束	A1.1 禁止开发建设的活动	【A1.1-2】禁止建设不符合国家和自治区环境保护标准的项目。	拟建工程执行标准符合国家和自治区环境保护标准	符合
			【A1.1-3】禁止在饮用水水源保护区、风景名胜区、自然保护区的核心区和缓冲区、城镇居民区、文化教育科学研究区等人口集中区域以及法律法规规定的其他禁止养殖区域建设畜禽养殖场、养殖小区。	拟建工程不涉及相关内容	—
			【A1.1-4】禁止在水源涵养区、地下水源、饮用水源、自然保护区、风景名胜区、森林公园、重要湿地及人群密集区等生态敏感区域内进行煤炭、石油、天然气开发。	拟建工程占地范围内不涉及水源涵养区、地下水源、饮用水源、自然保护区、风景名胜区、森林公园、重要湿地及人群密集区等生态敏感区域	符合
			【A1.1-5】禁止下列破坏湿地及其生态功能的行为： （一）开（围）垦、排干自然湿地，永久性截断自然湿地水源； （二）擅自填埋自然湿地，擅自采砂、采矿、取土； （三）排放不符合水污染物排放标准的工业废水、生活污水及其他污染湿地的废水、污水，倾倒、堆放、丢弃、遗撒固体废物； （四）过度放牧或者滥采野生植物，过度捕捞或者灭绝式捕捞，过度施肥、投药、投放饵料等污染湿地的种植养殖行为； （五）其他破坏湿地及其生态功能的行为。	拟建工程不涉及自然湿地	—
			【A1.1-6】禁止在自治区行政区域内引进能（水）耗不符合相关国家标准中准入值要求且污染物排放和环境风险防控不符合国家（地方）标准及有关产业准入条件的高污染（排放）、高能（水）耗、高环境风险的工业项目。	拟建工程不属于高污染（排放）、高能（水）耗、高环境风险的工业项目	符合

续表 3.5-4 拟建工程与新疆维吾尔自治区总体管控要求符合性分析一览表

名称	管控要求			拟建工程	符合性
新疆维吾尔自治区总体管控要求	A1 空间布局约束	A1.1 禁止开发建设的活动	【A1.1-7】①坚决遏制高耗能高排放低水平项目盲目发展。严把高耗能高排放低水平项目准入关口，严格落实污染物排放区域削减要求，对不符合规定的项目坚决停批停建。依法依规淘汰落后产能和化解过剩产能。 ②重点行业企业纳入重污染天气绩效分级，制定“一厂一策”应急减排清单，实现应纳尽纳；引导重点企业在秋冬季安排停产检修计划，减少冬季和采暖期排放。推进重点行业深度治理实施全工况脱硫脱硝提标改造，加大无组织排放治理力度，深入开展工业炉窑综合整治，全面提升电解铝、活性炭、硅冶炼、纯碱、电石、聚氯乙烯、石化等行业污染治理水平。	拟建工程不属于高耗能高排放低水平项目；不属于重点行业企业	符合
			【A1.1-8】严格执行危险化学品“禁限控”目录，新建危险化学品生产项目必须进入一般或较低安全风险的化工园区（与其他行业生产装置配套建设的项目除外），引导其他石化化工项目在化工园区发展。	拟建工程不属于新建危险化学品生产项目	符合
			【A1.1-9】严禁新建自治区《禁止、控制和限制危险化学品目录》中淘汰类、禁止类危险化学品化工项目。严格执行生态保护红线、永久基本农田管控要求，禁止新（改、扩）建化工项目违规占用生态保护红线和永久基本农田。在塔里木河、伊犁河、额尔齐斯河干流及主要支流岸线1公里范围内，除提升安全、环保、节能、智能化、产品质量水平的技术改造项目外，严格禁止新建、扩建化工项目，不得布局新的化工园区（含化工集中区）。	拟建工程不属于危险化学品化工项目；不占用生态保护红线；不占用基本农田；所在区域不在塔里木河、伊犁河、额尔齐斯河干流及主要支流岸线1公里范围内	符合
			【A1.1-10】推动涉重金属产业集中优化发展，禁止新建用汞的电石法（聚）氯乙烯生产工艺，新建、扩建的重有色金属冶炼、电镀、制革企业优先选择布设在依法合规设立并依法开展规划环境影响评价的产业园区。	拟建工程不涉及	—
			【A1.1-11】国务院有关部门和青藏高原县级以上地方人民政府应当建立健全青藏高原雪山冰川冻土保护制度，加强对雪山冰川冻土的监测预警和系统保护。青藏高原省级人民政府应当将大型冰帽冰川小规模冰川群等划入生态保护红线，对重要雪山冰川实施封禁保护采取有效措施，严格控制人为扰动。青藏高原省级人民政府应当划定冻土区保护范围，加强对多年冻土区和中深季节冻土区的保护，严格控制多年冻土区资源开发，严格审批多年冻土区城镇规划和交通、管线、输变电等重大工程项目。青藏高原省级人民政府应当开展雪山冰川冻土与周边生态系统的协同保护，维持有利于雪山冰川冻土保护的生态环境。	拟建工程不涉及相关内容	—

续表 3.5-4 拟建工程与新疆维吾尔自治区总体管控要求符合性分析一览表

名称	管控要求		拟建工程	符合性	
新疆维吾尔自治区总体管控要求	A1 空间布局约束	A1.2 限制开发建设的活动	【A1.2-1】严格控制缺水地区、水污染严重区域和敏感区域高耗水高污染行业发展。	拟建工程不属于高耗水高污染行业	符合
		A1.3 不符合空间布局要求的退出要求	【A1.2-2】建设项目用地原则上不得占用永久基本农田，确需占用永久基本农田的建设项目须符合《中华人民共和国基本农田保护条例》中相关要求，占用耕地、林地或草地的建设项目须按照国家、自治区相关补偿要求进行补偿。	拟建工程不涉及占用永久基本农田	—
			【A1.2-3】以用途变更为住宅、公共管理与公共服务用地的地块为重点，严格建设用地准入管理和风险管控，未依法完成土壤污染状况调查或风险评估的地块，不得开工建设与风险管控和修复无关的项目。	拟建工程不涉及相关内容	—
			【A1.2-4】严格控制建设项目占用湿地。因国家和自治区重点建设工程、基础设施建设，以及重点公益性项目建设，确需占用湿地的应当按照有关法律法规规定的权限和程序办理批准手续。	拟建工程不涉及占用湿地	符合
			【A1.2-5】严格管控自然保护区范围内非生态活动，稳妥推进核心区内居民、耕地有序退出，矿权依法依规退出。	拟建工程不涉及	符合
	A1.4 其他布局要求	A1.3 不符合空间布局要求的退出要求	【A1.3-1】任何单位和个人不得在水源涵养区、饮用水水源保护区内和河流、湖泊、水库周围建设重化工、涉重金属等工业污染项目；对已建成的工业污染项目，当地人民政府应当组织限期搬迁。	拟建工程不属于重化工、涉重金属等工业污染项目	符合
			【A1.3-2】对不符合国家产业政策、严重污染水环境的生产项目全部予以取缔。	拟建工程不属于严重污染水环境的生产项目	符合
			【A1.3-3】根据《产业结构调整指导目录》《限期淘汰产生严重污染环境的工业固体废物的落后生产工艺设备名录》等要求，配合有关部门依法淘汰烧结-鼓风炉 5 炼铅工艺炼铅等涉重金属落后产能和化解过剩产能。严格执行生态环境保护等相关法规标准，推动经整改仍达不到要求的产能依法依规关闭退出。	拟建工程不涉及重金属落后产能和化解过剩产能	符合
			【A1.3-4】城市建成区、重点流域内已建成投产化工企业和危险化学品生产企业应加快退城入园，搬入化工园区前企业不应实施改扩建工程扩大生产规模。	拟建工程不涉及相关内容	—
	A1.4 其他布局要求	A1.4 其他布局要求	【A1.4-1】一切开发建设活动应符合国家、自治区主体功能区规划自治区和各地颁布实施的生态环境功能区划、国民经济发展规划、产业发展规划、国土空间规划等相关规划及重点生态功能区负面清单要求，符合区域或产业规划环评要求。	拟建工程与区域主体功能区划目标相协调，符合塔里木油田“十四五”发展规划及规划环评	符合
			【A1.4-2】新建、扩建石化、化工、焦化、有色金属冶炼、平板玻璃项目应布设在依法合规设立并经规划环评的产业园区。	拟建工程不属于石化、化工、焦化、有色金属冶炼、平板玻璃项目	符合

续表 3.5-4 拟建工程与新疆维吾尔自治区总体管控要求符合性分析一览表

名称	管控要求			拟建工程	符合性
新疆维吾尔自治区总体管控要求	A1 空间布局约束	A1.4 其他布局要求	【A1.4-3】危险化学品生产企业搬迁改造及新建化工项目必须进入国家及自治区各级人民政府正式批准设立，规划环评通过审查，规划通过审批且环保基础设施完善的工业园区，并符合国土空间规划产业发展规划和生态红线管控要求	拟建工程不属于危险化学品生产企业搬迁改造及新建化工项目	—
	A2 污染物排放管控	A2.1 污染物削减/替代要求	【A2.1-1】新、改、扩建重点行业建设项目应符合“三线一单”、产业政策、区域环评、规划环评和行业环境准入管控要求。重点区域的新、改、扩建重点行业建设项目应遵循重点重金属污染物排放“减量替代”原则。	拟建工程属于石油天然气开采项目，不属于重点行业建设项目	符合
			【A2.1-2】以石化、化工、涂装、医药、包装印刷、油品储运销等行业领域为重点，安全高效推进挥发性有机物综合治理，实施原辅材料和产品源头替代工程。	拟建工程实施后油气采取密闭集输工艺，加强设备管理，减少 VOCs 排放对大气环境的影响	符合
			【A2.1-3】促进大气污染物与温室气体协同控制。实施污染物和温室气体协同控制，实现减污降碳协同效应。开展工业、农业温室气体和污染减排协同控制研究，减少温室气体和污染物排放。强化污水、垃圾等集中处置设施环境管理，协同控制氢氟碳化物、甲烷、氧化亚氮等温室气体。加强节约能源与大气污染防治协同有效衔接促进大气污染防治协同增效。	拟建工程提出了相关降碳措施，具体见“7.2 减污降碳措施”	—
			【A2.1-4】严控建材、铸造、冶炼等行业无组织排放，推进石化、化工、涂装、医药、包装印刷、油品储运销等行业项目挥发性有机物（VOCs）防治。严格有色金属冶炼、石油加工、化工、焦化等行业项目的土壤、地下水污染防治措施要求。推进工业园区和企业集群建设涉 VOCs “绿岛”项目，统筹规划建设一批集中涂装中心、活性炭集中处理中心、溶剂回收中心等，实现 VOCs 集中高效处理。	拟建工程采取密闭集输工艺，加强设备管理，严格控制挥发性有机物排放	符合
		A2.2 污染控制措施要求	【A2.2-1】推动能源、钢铁、建材、有色、电力、化工等重点领域技术升级，控制工业过程温室气体排放，推动工业领域绿色低碳发展。积极鼓励发展二氧化碳捕集利用与封存等低碳技术。促进大气污染物与温室气体协同控制。实施污染物和温室气体协同控制，实现减污降碳协同效应。强化污水、垃圾等集中处置设施环境管理，协同控制氢氟碳化物、甲烷、氧化亚氮等温室气体。加强节约能源与大气污染防治协同有效衔接，促进大气污染防治协同增效。	拟建工程不属于能源、钢铁、建材、有色、电力、化工等重点领域	—

续表 3.5-4 拟建工程与新疆维吾尔自治区总体管控要求符合性分析一览表

名称	管控要求			拟建工程	符合性
新疆维吾尔自治区总体管控要求	A2 污染物排放管控	A2.2 污染控制措施要求	【A2.2-2】实施重点行业氮氧化物等污染物深度治理。钢铁、水泥、焦化行业超低排放改造。推进玻璃、陶瓷、铸造、铁合金、有色、煤化和石化等行业采取清洁生产、提标改造、深度治理等综合措施。加强自备燃煤机组污染治理设施运行管控，确保按照超低排放标准运行。针对铸造、铁合金、焦化、水泥、砖瓦、石灰耐火材料、金属冶炼以及煤化工、石油化工等行业，严格控制物料储存、输送及生产工艺过程无组织排放。重点涉气排放企业逐步取消烟气旁路，因安全生产无法取消的，安装在线监控系统。	拟建工程不涉及相关内容	—
			【A2.2-3】强化重点区域大气污染联防联控，合理确定产业布局，推动区域内统一产业准入和排放标准。实施水泥行业错峰生产，推进散煤整治、挥发性有机污染物综合治理、钢铁、水泥、焦化和燃煤工业锅炉行业超低排放改造、燃气锅炉低氮燃烧改造、工业园区内轨道运输（大宗货物“公转铁”）、柴油货车治理、锅炉炉窑综合治理等工程项目。全面推行绿色施工，持续推动城市建成区重污染企业搬迁或关闭退出。	拟建工程不涉及相关内容	—
			【A2.2-4】强化用水定额管理。推进地下水超采综合治理。开展河湖生态流量（水量）确定工作，强化生态用水保障。	拟建工程施工期中采取节水措施，用水量较小，管道试压废水进行综合利用，节约了水资源；运营期不新增用水，不会超过用水总量控制指标	符合
			【A2.2-5】持续推进伊犁河、额尔齐斯河、额敏河、玛纳斯河、乌伦古湖、博斯腾湖等流域生态治理，加强生态修复。推动重点行业重点企业绿色发展，严格落实水污染物排放标准。加强农副食品加工、化工、印染、棉浆粕、粘胶纤维等企业综合治理和清洁化改造。	拟建工程不涉及相关内容	—
			【A2.2-6】推进地表水与地下水协同防治。以傍河型地下水饮用水水源为重点，防范受污染河段侧渗和垂直补给对地下水污染。加强化学品生产企业、工业聚集区、矿山开采区等污染源的地表、地下协同防治与环境风险管控。加强工业污染防治。推动重点行业、重点企业绿色发展，严格落实水污染物排放标准和排污许可制度。加强农副食品加工、化工、印染、棉浆粕、粘胶纤维、制糖等企业综合治理和清洁化改造。支持企业积极实施节水技术改造，加强工业园区污水集中处理设施运行管理，加快再生水回用设施建设，提升园区水资源循环利用水平。	拟建工程施工期中采取节水措施，用水量较小，管道试压废水进行综合利用，节约了水资源；运营期不新增用水，不会超过用水总量控制指标	符合

续表 3.5-4 拟建工程与新疆维吾尔自治区总体管控要求符合性分析一览表

名称	管控要求		拟建工程	符合性
新疆维吾尔自治区总体管控要求	A2 污染物排放管控	<p>【A2.2-7】强化重点区域地下水环境风险管控，对化学品生产企业工业集聚区、尾矿库、矿山开采区、危险废物处置场、垃圾填埋场等地下水污染源及周边区域，逐步开展地下水环境状况调查评估加强风险管控。</p>	<p>拟建工程采出水通过博孜天然气处理厂分离后，经管道输送至大北天然气处理厂处理，井下作业废液采用专用回收罐收集后运至大北天然气处理厂处理，废水均不向外环境排放；严格执行《环境影响评价技术导则 地下水环境》（HJ610-2016）“11.2.2 分区防控措施”相关要求进行分区防渗；制定完善的地下水监测计划；切实保障地下水生态环境安全</p>	符合
		<p>【A2.2-8】严控土壤重金属污染，加强油（气）田开发土壤污染防治，以历史遗留工业企业污染场地为重点，开展土壤污染风险管控与修复工程。</p>	<p>克拉苏气田已开展历史遗留污泥清理工作，已完成受污染土壤清理工作</p>	符合
		<p>【A2.2-9】加强种植业污染防治。深入推进化肥农药减量增效，全面推广测土配方施肥，引导推动有机肥、绿肥替代化肥，集成推广化肥减量增效技术模式，加强农药包装废弃物管理。实施农膜回收行动，健全农田废旧地膜回收利用体系，提高废旧地膜回收率。推进农作物秸秆综合利用，不断完善秸秆收储运用体系，形成布局合理、多元利用的秸秆综合利用格局。</p>	<p>拟建工程不涉及相关内容</p>	---
	A3 环境风险防范	<p>【A3.1-1】建立和完善重污染天气兵地联合应急预案、预报预警应急机制和会商联动机制。“鸟一昌一石”区域内可能影响相邻行政区域大气环境的项目，兵地间、城市间必须相互征求意见。</p>	<p>拟建工程不涉及相关内容</p>	---
		<p>【A3.1-2】对跨境河流、涉及县级及以上集中式饮用水水源地的河流、其他重要环境敏感目标的河流，建立健全流域上下游突发水污染事件联防联控机制，建立流域环境应急基础信息动态更新长效机制，绘制全流域“一河一策一图”。建立健全跨部门、跨区域的环境应急协调联动处置机制，强化流域上下游、兵地各部门协调，实施联合监测、联合执法、应急联动、信息共享，形成“政府引导、多元联动、社会参与、专业救援”的环境应急处置机制，持续开展应急综合演练，实现从被动应对到主动防控的重大转变。加强流域突发水环境事件应急能力建设，提升应急响应水平，加强监测预警拦污控污、信息通报、协同处置、基础保障等工作，防范重大生态环境风险，坚决守住生态环境安全底线。</p>	<p>拟建工程不涉及相关内容</p>	---
		<p>【A3.1-3】强化重污染天气监测预报预警能力，建立和完善重污染天气兵地联合应急预案、预报预警应急机制和会商联动机制，加强轻、中度污染天气管控。</p>	<p>拟建工程不涉及相关内容</p>	---

续表 3.5-4 拟建工程与新疆维吾尔自治区总体管控要求符合性分析一览表

名称	管控要求		拟建工程	符合性	
新疆维吾尔自治区总体管控要求	A3 环境风险防控	A3.2 联防联控要求	【A3.2-1】提升饮用水安全保障水平。以县级以上集中式饮用水水源地为重点，推进饮用水水源保护区规范化建设，统筹推进备用水源或应急水源建设。单一水源供水的重点城市于2025 年底前基本完成备用水源或应急水源建设，有条件的地区开展兵地互为备用水源建设。梯次推进农村集中式饮用水水源保护区划定，到 2025 年完成乡镇级集中式饮用水水源保护区划定与勘界立标。开展“千万人”农村饮用水水源保护区环境风险排查整治，加强农村水源水质监测，依法清理饮用水水源保护区内违法建筑和排污口，实施从水源到水龙头全过程监管。强化饮用水水源保护区环境应急管理，完善重大突发环境事件的物资和技术储备。针对汇水区、补给区存在兵地跨界的，建立统一的饮用水水源应急和执法机制，共享应急物资。	拟建工程不涉及相关内容	—
		【A3.2-2】依法推行农用地分类管理制度，强化受污染耕地安全利用和风险管控。因地制宜制定实施安全利用方案，鼓励采取种植结构调整等措施，确保受污染耕地全部实现安全利用。	拟建工程不涉及受污染耕地	—	
		【A3.2-3】加强新污染物多环境介质协同治理。排放重点管控新污染物的企事业单位应采取污染控制措施，达到相关污染物排放标准及环境质量目标要求；按照排污许可管理有关要求，依法申领排污许可证或填写排污登记表，并在其中载明执行的污染控制标准要求及采取的污染控制措施。排放重点管控新污染物的企事业单位和其他生产经营者应按照相关法律法规要求，对排放（污）口及其周边环境定期开展环境监测，评估环境风险，排查整治环境安全隐患，依法公开新污染物信息，采取措施防范环境风险。土壤污染重点监管单位应严格控制有毒有害物质排放，建立土壤污染隐患排查制度防止有毒有害物质渗漏、流失、扬散。	拟建工程不涉及相关内容	—	
		【A3.2-4】加强环境风险预警防控。加强涉危险废物企业、涉重金属企业、化工园区、集中式饮用水水源地及重点流域环境风险调查评估，实施分类分级风险管控，协同推进重点区域、流域生态环境污染综合防治、风险防控与生态修复。	拟建工程已提出一系列环境风险防范措施及应急要求，本次建设内容纳入博大采油气管理区现有应急预案中，定期按照应急预案内容进行应急演练，逐步提高应急演练范围与级别，出现风险事故时能够及时应对	符合	



续表 3.5-4 拟建工程与新疆维吾尔自治区总体管控要求符合性分析一览表

名称	管控要求		拟建工程	符合性	
新疆维吾尔自治区总体管控要求	A3 环境风险防控	A3.2 联防联控要求	【A3.2-5】强化生态环境应急管理。实施企业突发生态环境应急预案电子化备案，完成县级以上政府突发环境事件应急预案修编。完善区域和企业应急处置物资储备系统，结合新疆各地特征污染物的特性，加强应急物资储备及应急物资信息化建设，掌握社会应急物资储备动态信息，妥善应对各类突发生态环境事件。加强应急监测装备配置，定期开展应急演练，增强实战能力。	拟建工程已提出一系列环境风险防范措施及应急要求，本次建设内容纳入博 大采油气管理区现有应急预案中，定期按照应急预案内容进行应急演练，逐步提高应急演练范围与级别，出现风险事故时能够及时应对	符合
			【A3.2-6】强化兵地联防联控联治，落实兵地统一规划、统一政策统一标准、统一要求、统一推进的防治管理措施，完善重大项目环境影响评价区域会商、重污染天气兵地联合应急联动机制。建立兵地生态环境联合执法和联合监测长效机制。	拟建工程不涉及相关内容	—
	A4	A4.1 水资源	【A4.1-1】自治区用水总量 2025 年、2030 年控制在国家下达的指标内。	拟建工程施工期中采取节水措施，用水量较小，管道试压废水进行综合利用，节约了水资源；运营期不新增用水，不会超过用水总量控制指标	符合
			【A4.1-2】加大城镇污水再生利用工程建设力度，推进区域再生水循环利用，到 2025 年，城市生活污水再生利用率力争达到 60%。 【A4.1-3】加强农村水利基础设施建设，推进农村供水保障工程，农村自来水普及率、集中供水率分别达到 99.3%、99.7%。	拟建工程不涉及相关内容	—
			【A4.1-4】地下水资源利用实行总量控制和水位控制。取用地下水资源，应当按照国家和自治区有关规定申请取水许可。地下水利用应当以浅层地下水为主。	拟建工程施工期中采取节水措施，用水量较小，管道试压废水进行综合利用，节约了水资源；运营期不新增用水，不会超过用水总量控制指标	符合
		A4.2 土地资源	【A4.2-1】土地资源上线指标控制在最终批复的国土空间规划控制指标内。	拟建工程井场永久占地面积较小，对土地资源占用较少，土地资源消耗符合要求	符合
		A4.3 能源利用	【A4.3-1】单位地区生产总值二氧化碳排放降低水平完成国家下达指标。 【A4.3-2】到 2025 年，自治区万元国内生产总值能耗比 2020 年下降 14.5%。 【A4.3-3】到 2025 年，非化石能源占一次能源消费比重达 18%以上	拟建工程核算了温室气体排放量，整体温室气体排放量相对较小	符合
			【A4.3-4】鼓励使用清洁能源或电厂热力、工业余热等替代锅炉炉窑燃料用煤。	项目不涉及	—

续表 3.5-4 拟建工程与新疆维吾尔自治区总体管控要求符合性分析一览表

名称	管控要求		拟建工程	符合性	
新疆维吾尔自治区总体管控要求	A4	A4.3 能源利用	【A4.3-5】以碳达峰碳中和工作为引领，着力提高能源资源利用效率。引导重点行业深入实施清洁生产改造，钢铁、建材、石油化工等重点行业以及其他行业重点用能单位持续开展节能降耗。	拟建工程核算了温室气体排放量，整体温室气体排放量相对较小	符合
		A4.3 能源利用	【A4.3-6】深入推进碳达峰碳中和行动。推动能源清洁低碳转型，加强能耗“双控”管理，优化能源消费结构。新增原料用能不纳入能源消费总量控制。持续推进散煤整治。	拟建工程核算了温室气体排放量，整体温室气体排放量相对较小	符合
		A4.4 禁燃区要求	【A4.4-1】在禁燃区内，禁止销售、燃用高污染燃料；禁止新建、扩建燃用高污染燃料的设施。已建成的，应当在规定期限内改用清洁能源。	拟建工程不涉及煤炭的消耗，不涉及燃用高污染燃料的设施	符合
		A4.5 资源综合利用	【A4.5-1】加强固体废物源头减量、资源化利用和无害化处置，最大限度减少填埋量。推进工业固体废物精细化、名录化环境管理，促进大宗工业固废综合利用、主要农业废弃物全量利用。加快构建废旧物资回收和循环利用体系，健全强制报废制度和废旧家电、消费电子等耐用消费品回收处理体系，推行生产企业“逆向回收”模式。以尾矿和共伴生矿、煤矸石、炉渣、粉煤灰、脱硫石膏、冶炼渣、建筑垃圾等为重点，持续推进固体废物综合利用和环境整治不断提高大宗固体废物资源化利用水平。推行生活垃圾分类，加快建设县（市）生活垃圾处理设施，到2025年，全疆城市生活垃圾无害化处理率达到99%以上。	运营期产生的落地油、废防渗材料均属于危险废物，收集后由有危废处置资质单位接收处置	符合
	A4.5 资源综合利用	【A4.5-2】推动工业固废按元素价值综合开发利用，加快推进尾矿（共伴生矿）、粉煤灰、煤矸石、冶炼渣、工业副产石膏、赤泥、化工废渣等工业固废在有色组分提取、建材生产、市政设施建设、井下充填、生态修复、土壤治理等领域的规模化利用。着力提升工业固废在生产纤维材料、微晶玻璃、超细化填料、低碳水泥、固废基高性能混凝土、预制件、节能型建筑材料等领域的高值化利用水平。	拟建工程不涉及相关内容	—	
	A4.5 资源综合利用	【A4.5-3】结合工业领域减污降碳要求，加快探索钢铁、有色、化工、建材等重点行业工业固体废物减量化路径，全面推行清洁生产全面推进绿色矿山、“无废”矿区建设，推广尾矿等大宗工业固体废物环境友好型井下充填回填，减少尾矿库贮存量。推动大宗工业固体废物在提取有色组分、生产建材、筑路、生态修复、土壤治理等领域的规模化利用。	拟建工程不涉及相关内容	—	
	A4.5 资源综合利用	【A4.5-4】发展生态种植、生态养殖，建立农业循环经济发展模式促进农业固体废物综合利用。鼓励和引导农民采用增施有机肥秸秆还田、种植绿肥等技术，持续减少化肥农药使用比例。加大畜禽粪污和秸秆资源化利用先进技术和新型市场模式的集成推广，推动形成长效运行机制。	拟建工程不涉及相关内容	—	

表 3.5-5 拟建项目与“七大片区总体管控”符合性分析

名称	管控要求	拟建项目	符合性
天山南坡片区总体管控要求	切实保护托木尔峰和天山南坡中段冰雪水源及生物多样性保护生态功能区内的托木尔峰自然景观、高山冰川、野生动物、森林和草原，合理利用天然草地，稳步推进草原减牧，加强保护区管理，维护自然景观和生物多样性	拟建项目不在托木尔峰和天山南坡中段冰雪水源及生物多样性保护生态功能区	符合
	重点做好塔里木盆地北缘荒漠化防治。加强荒漠植被及河岸荒漠林保护，规范油气勘探开发作业，建立油田和公路扰动区域工程与生物相结合的防风固沙体系，逐步形成生态屏障	拟建项目属于天然气开采项目，施工过程中严格控制施工占地，管道敷设完成后，采取措施及时恢复临时占地，对施工作业带进行生态恢复，尽可能减少对区域生态环境的影响	符合
	推进塔里木河流域用水结构调整，维护塔里木河、博斯腾湖基本生态用水	拟建项目不涉及	—
	加强塔里木河流域水环境风险管控。加大博斯腾湖污染源头达标排放治理和监督力度，实施博斯腾湖综合治理	拟建项目已提出一系列环境风险防范措施及应急要求	符合
	加强油（气）资源开发区土壤环境污染综合整治。强化涉重金属行业污染防控与工业废物处理处置	博大采油气管理区加强气田废弃物的无害化处理，严防克拉苏气田勘探、开发、运行过程中以及事故排放产生的废弃物对土壤的污染；拟建项目不涉及涉重金属行业污染防控与工业废物处理处置	符合

表 3.5-6 拟建工程与《阿克苏地区生态环境准入清单更新情况说明（2023 年）》符合性分析一览表

名称	文件要求	拟建工程	符合性
阿克苏地区总体管控要求	1.1 禁止新建、改（扩）建《产业结构调整指导目录（2024 年本）》中淘汰类项目。禁止引入《市场准入负面清单（2022 年版）》禁止准入类事项。	拟建工程为天然气开采项目，属于《产业结构调整指导目录（2024 年本）》（国家发展改革委令 2023 年 第 7 号）中的鼓励类项目，符合国家当前产业政策要求；不属于《市场准入负面清单（2025 年版）》（发改体改规〔2025〕466 号）中禁止准入类项目	符合
	1.2 国家重点生态功能区内禁止新建、改扩建产业准入负面清单中禁止类项目。	拟建工程为天然气开采项目，属于《产业结构调整指导目录（2024 年本）》（国家发展改革委令 2023 年 第 7 号）中的鼓励类项目，符合国家当前产业政策要求；不属于《市场准入负面清单（2025 年版）》（发改体改规〔2025〕466 号）中禁止准入类项目	符合
	1.3 禁止建设不符合国家和自治区环境保护标准的项目。	拟建工程符合国家和自治区环境保护标准	符合
	1.4 禁止新建、改建、扩建列入淘汰类目录的高污染工业项目。禁止使用列入淘汰类目录的工艺、设备、产品。	拟建工程不属于列入淘汰类目录的高污染工业项目	符合

续表 3.5-6 拟建工程与《阿克苏地区生态环境准入清单更新情况说明  
(2023 年)》符合性分析一览表

名称	文件要求	拟建工程	符合性
阿克苏地区总体管控要求	1.5 禁止在饮用水水源保护区、风景名胜區、自然保护区的核心区和缓冲区、城镇居民区、文化教育科学研究区等人口集中区域以及法律法规规定的其他禁止养殖区域建设畜禽养殖场、养殖小区。	拟建工程不涉及	-
	1.6 禁止在水源涵养区、地下水源、饮用水源、自然保护区、风景名胜區、森林公园、重要湿地及人群密集区等生态敏感区域内进行煤炭、石油、天然气开发。	拟建工程占地范围内不涉及水源涵养区、地下水源、饮用水源、自然保护区、风景名胜區、森林公园、重要湿地及人群密集区等生态敏感区域	符合
	1.7 禁止向沙漠、滩涂、盐碱地、沼泽地等非法排污、倾倒有毒有害物质。	拟建工程危险废物均交由具有危险废物处置单位处置	符合
	1.8 禁止利用渗坑、裂隙、溶洞或者采用稀释等方法处置危险废物。	拟建工程危险废物均委托有危废处置资质单位接收处置	-
	1.9 禁止在地区范围内引进能（水）耗不符合相关国家标准中准入值要求且污染物排放和环境风险防控不符合国家（地方）标准及有关产业准入条件的高污染（排放）、高能（水）耗、高环境风险的工业项目。	拟建工程不属于高污染（排放）、高能（水）耗、高环境风险的工业项目	符合
	1.10 坚决遏制高耗能高排放低水平项目盲目发展。严把高耗能高排放低水平项目准入关口，严格落实污染物排放区域削减要求，对不符合规定的项目坚决停批停建。依法依规淘汰落后产能和化解过剩产能。	拟建工程不属于高耗能高排放低水平项目	符合
	1.11 引导化工项目进区入园，促进高水平集聚发展。推动化工园区规范化发展，依法依规利用综合标准倒逼园区防范化解安全环境风险，加快园区污染防治等基础设施建设，加强园区污水管网排查整治，提升本质安全和清洁生产水平。引导园区内企业循环生产、产业耦合发展，鼓励化工园区间错位、差异化发展，与冶金、建材、纺织、电子等行业协同布局。鼓励化工园区建设科技创新及科研成果孵化平台、智能化管理系统。严格执行危险化学品“禁限控”目录，新建危险化学品生产项目必须进入一般或较低安全风险的化工园区（与其他行业生产装置配套建设的项目除外），引导其他石化化工项目在化工园区发展。	拟建工程不属于化工项目	符合

续表 3.5-6 拟建工程与《阿克苏地区生态环境准入清单更新情况说明  
(2023 年)》符合性分析一览表

名称	文件要求	拟建工程	符合性
阿克苏地区总体管控要求	1.12 严禁新建自治区《禁止、控制和限制危险化学品目录》中淘汰类、禁止类危险化学品化工项目。坚决遏制“两高”项目盲目发展，石化、现代煤化工项目应纳入国家产业规划。严格执行生态保护红线、永久基本农田管控要求，禁止新（改、扩）建化工项目违规占用生态保护红线和永久基本农田。	拟建工程不涉及	—
	1.13 推动涉重金属产业集中优化发展，禁止新建用汞的电石法（聚）氯乙烯生产工艺，新建、扩建的重有色金属冶炼、电镀、制革企业优先选择布设在依法合规设立并依法开展规划环境影响评价的产业园区。	拟建工程不涉及	—
	1.14 永久基本农田集中区域禁止规划新建可能造成土壤污染的建设项目。涉及有毒有害物质可能造成土壤污染的新（改、扩）建项目，提出并落实土壤和地下水污染防治要求。	拟建工程不涉及	—
	1.15 河湖岸线生态红线保护区实施最严格的保护政策，严禁一切与保护无关的开发活动，滨岸带缓冲区以维系地表径流污染拦截功能为重点，严格岸线用途管制，严控畜禽养殖业。严格控制石油加工、化工原料和化学制品制造、医药制造、化学纤维制造、有色金属冶炼、纺织印染、尾矿库等项目环境风险。制定河湖岸线开发利用负面清单，禁止不符合水体功能定位的涉水开发活动。强化河湖岸线建设项目管理，严禁以各种名义侵占河道、围垦湖泊。	拟建工程距离生态保护红线最近为 13.3km，敷设管线未穿越红线，不在生态保护红线范围内	符合
	1.16 原则上禁止曾用于生产、使用、贮存、回收、处置有毒有害物质的工矿用地复垦为种植食用农产品的耕地。	拟建工程不涉及	—
	1.17 对自然保护区、森林公园、湿地公园、沙漠公园、饮用水源地等特殊类土壤应严格保护，严格执行保护区管理规定，禁止各类开发建设活动污染保护区土壤。	拟建工程不涉及	—
	空间布局约束		

续表 3.5-6 拟建工程与《阿克苏地区生态环境准入清单更新情况说明（2023 年）》符合性分析一览表

名称	文件要求	拟建工程	符合性
阿克苏地区总体管控要求	1.18 严禁在天然水体进行网箱养殖和将规模化畜禽养殖场产生的污水和粪便排入河道。加强对畜禽养殖及屠宰企业污染物排放的监管，在水源地保护区内不允许进行畜禽养殖。	拟建工程不涉及	-
	1.19 限制新建、改（扩）建《产业结构调整指导目录（2024 年本）》中限制类项目。国家重点生态功能区内限制新建、改（扩）建产业准入负面清单中限制类项目。	拟建工程为天然气开采项目，属于《产业结构调整指导目录（2024 年本）》中鼓励类项目	符合
	1.20 严格控制建设项目占用湿地。因国家和自治区重点建设工程、基础设施建设，以及重点公益性项目建设，确需占用湿地的，应当按照有关法律法规规定的权限和程序办理批准手续。	拟建工程不涉及占用湿地	符合
	1.21 在河湖管理范围外，湖泊周边、水库库边建设光伏、风电项目的，要科学论证，严格管控，不得布设在具有防洪、供水功能和水生态、水环境保护需求的区域，不得妨碍行洪通畅，不得危害水库大坝和堤防等水利工程设施安全，不得影响河势稳定。	拟建工程不涉及	-
	1.22 严格管控自然保护地范围内非生态活动，稳妥推进核心区内居民、耕地有序退出，矿权依法依规退出。	拟建工程不涉及	-
	1.23 新建、扩建石化、化工、焦化、有色金属冶炼、平板玻璃项目应布设在依法合规设立并经规划环评的产业园区。各级生态环境部门和行政审批部门要严格把关，对于不符合相关法律法规的，依法不予审批。	拟建工程不涉及	-
	1.24 在河湖管理范围内布局岸线整治修复类、体育和旅游类、水产养殖类及其他活动类规划，应征求水行政部门意见，办理相关手续。河湖管理范围内违法违规建筑物、构筑物不符合补救消缺要求的存量问题拆除腾退；对于坑塘养殖类、耕地种植类存量问题复核洪水影响，不能够满足要求的逐步退出。	拟建工程不涉及	-
	2.1 新、改、扩建重点行业建设项目应符合“三线一单”、产业政策、区域环评、规划环评和行业环境准入管控要求，应遵循重点重金属污染物排放“等量替代”原则。	拟建工程符合“三线一单”、产业政策、规划环评和行业环境准入管控要求	符合
	2.2 积极遏制臭氧浓度增长趋势，推进挥发性有机物和氮氧化物协同减排。以石化、化工、涂装、医药、包装印刷、油品储运销等行业领域为重点，安全高效推进挥发性有机物综合治理，实施原辅材料和产品源头替代工程。	拟建工程实施后油气采取密闭集输工艺，加强设备管理，减少 VOCs 排放对大气环境的影响	符合
	2.3 加强能耗“双控”管理，合理控制能源消费增量，优化能源消费结构。合理控制煤电装机规模，有序淘汰煤电落后产能，推进燃煤电厂灵活性和供热改造。	拟建工程不涉及	-
污染物排放管控	2.4 完成自治区下达的“十四五”重点工程污染物减排指标，制定年度减排计划。	拟建工程不涉及	-

续表 3.5-6 拟建工程与《阿克苏地区生态环境准入清单更新情况说明  
(2023 年)》符合性分析一览表

名称	文件要求	拟建工程	符合性
阿克苏地区总体管控要求	2.5 推动能源、钢铁、建材、有色、电力、化工等重点领域技术升级，控制工业过程温室气体排放，推动工业领域绿色低碳发展。积极鼓励发展二氧化碳捕集利用与封存等低碳技术。促进大气污染物与温室气体协同控制。实施污染物和温室气体协同控制，实现减污降碳协同效应。强化污水、垃圾等集中处置设施环境管理，协同控制氢氟碳化物、甲烷、氧化亚氮等温室气体。加强节约能源与大气污染防治协同有效衔接，促进大气污染防治协同增效。	拟建工程提出了相关降碳措施，具体见“7.2 减污降碳措施”	符合
	2.6 实施重点行业氮氧化物等污染物深度治理。持续推进钢铁、水泥、焦化行业超低排放改造。推进玻璃、陶瓷、铸造、铁合金、有色、煤化和石化等行业采取清洁生产、提标改造、深度治理等综合措施。加强自备燃煤机组污染治理设施运行管控，确保按照超低排放标准运行。针对铸造、铁合金、焦化、水泥、砖瓦、石灰、耐火材料、金属冶炼以及煤化工、石油化工等行业，严格控制物料储存、输送及生产工艺过程无组织排放。重点涉气排放企业逐步取消烟气旁路，因安全生产无法取消的，安装在线监控系统。	拟建工程不涉及	-
	2.7 深入实施清洁柴油车（机）行动，基本淘汰国三及以下排放标准机动车，加快淘汰报废老旧柴油公务用车，全面实施国六排放标准。积极推广新能源汽车，提高城市公交领域新能源车辆占比。因地制宜持续提升新增及更新公务用车新能源汽车配备比例。大力推广“公转铁”运输组织模式，力争长距离公路货物运输量占比逐年递减，铁路发送量占比持续增加。推进重点工业企业和工业园区的原辅材料及产品由公路运输向铁路运输转移，降低大宗货物公路运输比重，减少重型柴油车使用强度。持续强化货运车辆燃油消耗量限值标准管理。积极推广新能源汽车，加快充电桩建设，建设高速公路沿线、物流集散地充电桩，鼓励开展充电桩进小区相关工作。	拟建工程不涉及	-
	2.8 提升城市精细化管理水平，强化施工、道路、堆场、裸露地面等扬尘管控，加强城市保洁和清扫。加大餐饮油烟污染、恶臭异味治理力度。强化秸秆综合利用和禁烧管控。	拟建工程不涉及	-
	2.9 严守水资源开发利用控制、用水效率控制和水功能区限制纳污“三条红线”，严格实行区域用水总量和强度控制，强化用水定额管理。推进地下水超采综合治理。开展河湖生态流量（水量）确定工作，强化生态用水保障。	拟建工程采取节水措施，管线试压废水属于清净废水，试压完成后用于区域降尘。运营期无用水工序	符合

续表 3.5-6 拟建工程与《阿克苏地区生态环境准入清单更新情况说明  
(2023 年)》符合性分析一览表

名称	文件要求	拟建工程	符合性
阿克苏地区 总排放管 控要求	2.10 全面落实河（湖）长制，实施水陆统筹的水污染减排机制，严格执行污染物排放总量控制，整体推进水功能区水质稳中向好。巩固提升城市黑臭水体治理成效，推动实现长治久清。	拟建工程不涉及	-
	2.11 推进地表水与地下水协同防治。以傍河型地下水饮用水水源为重点，防范受污染河段侧渗和垂直补给对地下水污染。加强化学品生产企业、工业聚集区、矿山开采区等污染源的地表、地下协同防治与环境风险管控。加强工业污染防治。推动重点行业、重点企业绿色发展，严格落实水污染物排放标准和排污许可制度。加强农副食品加工、化工、印染、棉浆粕、粘胶纤维、制糖等企业综合治理和清洁化改造。支持企业积极实施节水技术改造，加强工业园区污水集中处理设施运行管理，加快再生水回用设施建设，提升园区水资源循环利用水平。	拟建工程严格执行《环境影响评价技术导则 地下水环境》（HJ610-2016）“11.2.2 分区防控措施”和《石油化工工程防渗技术规范》（GB/T50934-2013）“4.0.4 石油化工储运工程区的典型污染防治分区”相关要求，对井场进行分区防渗，地下水污染风险得到有效防范	符合
	2.12 强化重点区域地下水环境风险管控，对化学品生产企业、工业集聚区、尾矿库、矿山开采区、危险废物处置场、垃圾填埋场等地下水污染源及周边区域，逐步开展地下水环境状况调查评估，加强风险管控。	拟建工程制定完善的地下水监测计划，已建立地下水监测网络，切实保障地下水生态环境安全	符合
	2.13 严控土壤重金属污染，加强油（气）田开发土壤污染防治，以历史遗留工业企业污染场地为重点，开展土壤污染风险管控与修复工程。	拟建工程制定土壤污染防治措施，切实保障土壤环境安全	符合
	2.14 加强种植业污染防治。深入推进化肥农药减量增效，全面推广测土配方施肥，引导推动有机肥、绿肥替代化肥，集成推广化肥减量增效技术模式，加强农药包装废弃物管理。实施农膜回收行动，健全农田废旧地膜回收利用体系，提高废旧地膜回收率。推进农作物秸秆综合利用，不断完善秸秆收储运用体系，形成布局合理、多元利用的秸秆综合利用格局。	拟建工程不涉及	-
	2.15 因地制宜推进农村厕所革命，分类分区推进农村生活污水治理，全面提升农村生活垃圾治理水平，建立健全农村人居环境长效管护机制。实施化肥农药减量增效行动和农膜回收、秸秆综合利用行动。加强种养结合，整县推进畜禽粪污资源化利用。	拟建工程不涉及	-
	2.16 聚焦秋冬季细颗粒物污染，加大产业结构调整 and 污染治理力度，强化联防联控联治。进一步深化工业污染源深度治理，钢铁、有色金属、化工等行业执行重污染天气应急减排措施。持续开展防风固沙生态修复工程，加强沙尘天气颗粒物防控。建立和完善重污染天气兵地联合应急预案、预警应急机制和会商联动机制，实施重污染天气重点行业绩效分级和应急减排差异化控制。	拟建工程不涉及	-



续表 3.5-6 拟建工程与《阿克苏地区生态环境准入清单更新情况说明  
(2023 年)》符合性分析一览表

名称	文件要求	拟建工程	符合性
阿克苏地区总体管控要求	2.17 建立健全自然保护地生态环境监管制度。组织开展自然保护地人类活动遥感监测疑似问题实地核查,实现自然保护地类型全覆盖。加强自然保护地管理,严控自然保护地内各类开发建设活动。	拟建工程不涉及	-
	2.18 实施塔里木河重要源流区(阿克苏河流域)山水林田湖草沙一体化保护和修复工程。推行草原森林河流湖泊休养生息,对生态严重退化地区实行封禁保护。巩固提升退耕还林还草成果,推进草原禁牧和草畜平衡制度落实。健全耕地休耕轮作制度,推进荒漠化和水土流失综合治理。根据区域水资源条件科学开展国土绿化行动,全面保护修复天然林,深入实施以农田防护林为主的防护林体系修复建设工程。加强湿地保护和修复,推进重点湿地综合治理,强化湿地用途管制和利用监管。	拟建工程不涉及	-
	2.19 全面提升城镇污水处理能力。所有县级以上城市及重点独立建制镇均应建成污水处理设施,对现有城镇污水处理设施因地制宜进行提标改造。加强污水处理设施运行管理及配套管网建设,进一步提高县城、城市污水处理率,提升污泥处理处置水平。建立污泥生产、运输、处置全过程监管体系,实现污泥稳定化、无害化和资源化处置。加强城镇污水处理及再生利用设施建设。	拟建工程不涉及	-
	2.20 提升生活垃圾处理处置水平。规范化建设生活垃圾卫生填埋场,发展垃圾生物堆肥、焚烧发电和卫生填埋相组合的综合处置,减少原生垃圾直接填埋量。推行生活垃圾分类收集和回收体系,加强对垃圾填埋场封场后的环境管理。开展餐厨垃圾资源化利用与无害化处理试点以及生活垃圾分类示范试点。	拟建工程不涉及	-
	2.21 加强矿山地质环境保护与恢复治理力度。建立健全矿山生态环境保护修复监管信息系统,完善矿山地质环境动态监测体系建设。加强对矿山企业依法履行矿山地质环境保护与土地复垦义务的监督管理。	项目生态修复满足《矿山生态环境保护与恢复治理技术规范(试行)》(HJ651-2013)、《废弃井封井回填技术指南(试行)》(环办土壤函(2020)72号)、《废弃井及长停井处置指南》(SY/T6646-2017)、《陆上石油天然气开采业绿色矿山建设规范》(DZ/T0317-2018)等相关要求	-

续表 3.5-6 拟建工程与《阿克苏地区生态环境准入清单更新情况说明  
(2023 年)》符合性分析一览表

名称	文件要求	拟建工程	符合性
阿克苏地区总体管控要求	3.1 对涉及县级及以上集中式饮用水水源地的河流、其他重要环境敏感目标的河流，建立健全流域上下游突发水污染事件联防联控机制，建立流域环境应急基础信息动态更新长效机制，绘制全流域“一河一策一图”。建立健全跨部门、跨区域的环境应急协调联动处置机制，强化流域上下游、兵地各部门协调，实施联合监测、联合执法、应急联动、信息共享，形成“政府引导、多元联动、社会参与、专业救援”的环境应急处置机制，持续开展应急综合演练，实现从被动应对到主动防控的重大转变。加强流域突发水环境事件应急能力建设，提升应急响应水平，加强监测预警、拦污控污、信息通报、协同处置、基础保障等工作，防范重大生态环境风险，坚决守住生态环境安全底线。	拟建工程不涉及	-
	3.2 强化重污染天气监测预报预警能力，建立和完善重污染天气兵地联合应急预案、预警应急机制和会商联动机制，加强轻、中度污染天气管控。	拟建工程不涉及	-
	3.3 严格危险化学品废弃处置。对城镇人口密集区现有不符合安全和卫生防护距离要求的危险化学品生产企业，进行定量风险评估，就地改造达标、搬迁进入规范化工业园区或关闭退出。	拟建工程不涉及	-
	3.4 提升饮用水安全保障水平。以县级及以上集中式饮用水水源地为重点，推进饮用水水源保护区规范化建设，统筹推进备用水源或应急水源建设。单一水源供水的重点城市于 2025 年底前基本完成备用水源或应急水源建设，有条件的地区开展兵地互为备用水源建设。梯次推进农村集中式饮用水水源保护区划定，到 2025 年，完成乡镇级集中式饮用水水源保护区划定与勘界立标。开展“千吨万人”农村饮用水水源保护区环境风险排查整治，加强农村水源水质监测，依法清理饮用水水源保护区内违法建筑和排污口，实施从水源到水龙头全过程监管。强化饮用水水源保护区环境应急管理，完善重大突发环境事件的物资和技术储备。针对汇水区、补给区存在兵地跨界的，建立统一的饮用水水源应急和执法机制，共享应急物资。	拟建工程评价范围内无县级及以上集中式饮用水水源地；拟建工程不涉及相关内容	—
	3.5 有序实施建设用地风险管控和治理修复。推动重点行业企业用地土壤污染状况调查成果应用，提升土壤环境监管能力。严格落实建设用地土壤污染风险管控和修复名录制度。以用途变更为住宅、公共管理与公共服务用地的地块为重点，严格建设用地准入管理和风险管控。	拟建工程不涉及涉重金属行业污染防控与工业废物处理处置，拟建工程制定土壤污染防治措施，切实保障土壤环境安全	符合

续表 3.5-6 拟建工程与《阿克苏地区生态环境准入清单更新情况说明  
(2023 年)》符合性分析一览表

名称	文件要求	拟建工程	符合性
阿克苏地区总体管控要求	3.6 在高敏感性县市配备专职环境应急管理人员, 配备必要的物资装备。完善多层次环境应急专家管理体系, 建立对口帮扶模式和远程非现场会商调度机制, 指导地方提升应急能力、规范应急准备与响应、分类分级开展基层环境应急人员轮训。加强各地应急监测装备配置, 定期开展应急监测演练, 增强应急实战能力。	拟建工程已提出一系列环境风险防范措施及应急要求, 详见“5.2.8.4 环境风险防范措施及应急要求”章节	符合
	3.7 依法推行农用地分类管理制度, 强化受污染耕地安全利用和风险管控。因地制宜制定实施安全利用方案, 鼓励采取种植结构调整等措施, 确保受污染耕地全部实现安全利用。	拟建工程不涉及受污染耕地	—
	3.8 加强环境风险预警防控。加强涉危险废物企业、涉重金属企业、化工园区、集中式饮用水水源地及重点流域环境风险调查评估, 实施分类分级风险管控, 协同推进重点区域、流域生态环境污染综合防治、风险防控与生态修复, 形成一批生态环境综合整治和风险防控示范工程, 在环境高风险领域建立环境污染强制责任保险制度。推动重要水源地水质在线生物预警系统建设。	拟建工程已提出一系列环境风险防范措施及应急要求, 本次建设内容纳入博大采油气管理区现有应急预案中, 定期按照应急预案内容进行应急演练, 逐步提高应急演练范围与级别, 出现风险事故时能够及时应对	符合
	3.9 强化生态环境应急管理。实施企业突发生态环境应急预案电子化备案, 完成县级以上政府突发环境事件应急预案修编。完善区域和企业应急处置物资储备系统, 结合新疆各地特征污染物的特性, 加强应急物资储备及应急物资信息化建设, 掌握社会应急物资储备动态信息, 妥善应对各类突发生态环境事件。加强应急监测装备配置, 定期开展应急演练, 增强实战能力。	拟建工程已提出一系列环境风险防范措施及应急要求, 本次建设内容纳入博大采油气管理区现有应急预案中, 定期按照应急预案内容进行应急演练, 逐步提高应急演练范围与级别, 出现风险事故时能够及时应对	符合
	4.1 地区用水总量控制在自治区下达的指标范围内。	拟建工程施工期中采取节水措施, 用水量较小; 运营期不新增用水, 不会超过用水总量控制指标	符合
	4.2 地下水资源利用实行总量控制和水位控制。取用地下水资源, 应当按照国家和自治区有关规定申请取水许可。地下水利用应当以浅层地下水为主。	拟建工程施工期中采取节水措施, 用水量较小; 运营期不新增用水, 不会超过用水总量控制指标	符合
	4.3 土地资源利用上线指标执行批复后的《阿克苏地区国土空间规划(2021—2035 年)》。	拟建工程管线埋地敷设, 敷设完成后回填管沟, 对土地资源占用较少, 土地资源占用符合要求	符合

续表 3.5-6 拟建工程与《阿克苏地区生态环境准入清单更新情况说明（2023 年）》符合性分析一览表

名称	文件要求	拟建工程	符合性
阿克苏地区总体管控要求	4.4 到 2025 年，单位地区生产总值二氧化碳排放较 2020 年下降 12%，单位地区生产总值能耗强度较 2020 年下降 14.5%，非化石能源消费比重增长至 18% 以上。	拟建工程整体温室气体排放量相对较小	符合
	4.5 高污染燃料禁燃区内禁止销售、燃用高污染燃料；禁止新建、扩建燃用高污染燃料的项目和设施，已建成的应逐步或依法限期改用天然气、电或其他清洁能源。	拟建工程不涉及	—

表 3.5-7 拟建工程与所在管控单元管控要求符合性分析一览表

名称	文件要求	拟建工程	符合性
ZH65292230001 温宿县一般管控单元	1. 建设项目用地原则上不得占用基本农田，确需占用基本农田的建设项目须符合《中华人民共和国基本农田保护条例》中相关要求，占用耕地、林地或草地的建设项目须按照国家、自治区相关补偿要求进行补偿。	拟建工程不涉及	—
	2. 对违反资源环境法律法规、规划，污染环境、破坏生态、乱采滥挖的露天矿山，依法整治；对污染治理不规范的露天矿山，依法责令停产整治，对拒不停产或擅自恢复生产的依法强制关闭；对责任主体灭失的露天矿山，要加强修复绿化、减尘抑尘。	拟建工程不涉及	—
	3. 永久基本农田集中区域禁止规划新建可能造成土壤污染的建设项目。涉及有毒有害物质可能造成土壤污染的新（改、扩）建项目，提出并落实土壤和地下水污染防治要求	拟建工程不涉及	—
	4. 严格执行畜禽养殖禁养区规定，根据区域用地和消纳水平，合理确定养殖规模	拟建工程不涉及	—
	5. 禁止向沙漠、滩涂、盐碱地、沼泽地等非法排污、倾倒有毒有害物质	拟建工程危险废物委托有危废处置资质单位接收处置	符合
	6. 禁止利用渗坑、裂隙、溶洞或者采用稀释等方法处置危险废物	拟建工程危险废物委托有危废处置资质单位接收处置	符合
	1. 强化畜禽粪污资源化利用，改善养殖场通风环境，提高畜禽粪污综合利用率，减少氨挥发排放。鼓励和支持散养密集区实行畜禽粪污分户收集、集中处理	拟建工程不涉及	—
	2. 严格控制林地、草地、园地农药使用量，禁止使用高毒、高残留农药	拟建工程不涉及	—

续表 3.5-7 拟建工程与所在管控单元管控要求符合性分析一览表

名称	文件要求		拟建工程	符合性
ZH65292 230001 温宿县 一般管 控单元	污染物 排放 管控	3. 加强种植业污染防治。深入推进化肥农药减量增效，全面推广测土配方施肥，引导推动有机肥、绿肥替代化肥，集成推广化肥减量增效技术模式，加强农药包装废弃物管理。实施农膜回收行动，健全农田废旧地膜回收利用体系，提高废旧地膜回收率。推进农作物秸秆综合利用，不断完善秸秆收储运用体系，形成布局合理、多元利用的秸秆综合利用格局	拟建工程不涉及	—
ZH65292 230001 温宿县 一般管 控单元	污染物 排放 管控	4. 对化学品生产企业、工业集聚区、尾矿库、矿山开采区、危险废物处置场、垃圾填埋场等地下水污染源及周边区域，逐步开展地下水环境状况调查评估，加强风险管控	拟建工程制定完善的地下水监测计划；切实保障地下水生态环境安全	符合
		5. 严控土壤重金属污染，加强油（气）田开发土壤污染防治，以历史遗留工业企业污染场地为重点，开展土壤污染风险管控与修复工程	克拉苏气田已开展历史遗留污油泥清理工作，已完成受污染土壤清理工作	符合
		6. 因地制宜推进农村厕所革命，分类分区推进农村生活污水治理，全面提升农村生活垃圾治理水平，建立健全农村人居环境长效管护机制。实施化肥农药减量增效行动和农膜回收、秸秆综合利用行动。加强种养结合，整县推进畜禽粪污资源化利用	拟建工程不涉及	—
	环境风 险防 控	1. 加强对矿山、油田等矿产资源开采影响区域内未利用地的环境监管，发现土壤污染问题的，要坚决查处，并及时督促有关单位采取有效防治措施消除或减轻污染	克拉苏气田已对区域存在的历史遗留污染场地进行治理	符合
		2. 对排查出的危库和病库以及风险评估有严重环境安全隐患的尾矿库，要求企业完善污染治理设施、进行治理和修复。全面整治历史遗留尾矿库，完善覆膜、压土、排洪、堤坝加固等隐患治理和闭库措施	拟建工程不涉及	—
		3. 依法推行农用地分类管理制度，强化受污染耕地安全利用和风险管控。因地制宜制定实施安全利用方案，鼓励采取种植结构调整等措施，确保受污染耕地全部实现安全利用	拟建工程不涉及	—
	资源利 用效 率	1. 全面推进秸秆综合利用，鼓励秸秆资源化、饲料化、肥料化利用，推动秸秆还田与离田收集	拟建工程不涉及	—
		2. 减少化肥农药使用量，增加有机肥使用量，实现化肥农药使用量负增长	拟建工程不涉及	—
		3. 推广渠道防渗、管道输水、喷灌、微灌等节水灌溉技术，完善灌溉用水计量设施。推进规模化高效节水灌溉，推广农作物节水抗旱技术。建立灌区墒情测报网络，提高农业用水效率，降低农业用水比重	拟建工程不涉及	—

拟建工程符合《关于印发〈新疆维吾尔自治区生态环境分区管控动态更新成果〉的通知》（新环环评发〔2024〕157号）中新疆维吾尔自治区总体管控要求、《阿克苏地区生态环境准入清单（2023年）》中阿克苏地区总体管控要

求、所在管控单元温宿县一般管控单元要求。

### 3.6 选址选线合理性分析

#### （1）项目总体布局合理性分析

拟建工程开发区域位于新疆维吾尔自治区阿克苏地区克拉苏气田内，位于城市建成区以外，除位于塔里木河流域水土流失重点治理区以外，不涉及自然保护区、风景名胜区、水源保护区、文物保护单位等其他环境敏感区；从现状调查结果看，工程永久占地和临时占地的土地利用类型为裸土地，植被覆盖度较低，周边野生动物分布较少。建设过程中将严格执行各项水土保持措施，以减小因工程建设带来的不利影响，从而减少水土流失。

拟建工程管线避让城市规划区、自然保护区、风景名胜区、水源保护区、文物保护单位等环境敏感点，总体布局合理。本次评价要求气田开发要严格按照开发方案划定区域进行，认真落实环评提出的环境保护措施，项目与其他构筑物的距离要严格满足相关设计技术规范要求。

#### （2）井场布置的合理性分析

根据现场调查，井场周边不涉及自然保护区、风景名胜区、水源保护区、居民区、文物保护单位等；根据《新疆维吾尔自治区水土保持规划（2018-2030 年）》和“自治区级水土流失两区复核划分成果的通知”，项目所在区域属于塔里木河流域水土流失重点治理区范围。井场无法避让，通过采取严格的水土保持措施，可有效降低因项目引起的水土流失，维护项目区域的生态功能；按照土地集约利用原则及合理布局，工程不占用耕地，井场永久占地依法办理用地审批手续；综上所述，井场布置合理。

#### （3）管线选线可行性分析

拟建工程集输管线不同敷设路径如图 3.6-1。

图 3.6-1 拟建工程集输管线线路比选方案图

表 3.6-1 方案 1 和方案 2 对比

项目	方案 1	方案 2	备注
线路总长	管线总长度 2.93km	管线总长度 2.28km	方案 1 较方案 2 总长度增加 0.65km
植被覆盖度	10%~25%	10%~25%	—
占地类型	裸土地	裸土地、水浇地	—
穿越工程情况	穿越沟渠 1 处、井场道路 1 处	穿越沟渠 1 处、井场道路 1 处	—
基本农田占用情况	管线避让永久基本农田	管线临时占用永久基本农田长度 0.4km, 临时占用永久基本农田面积 0.32hm <sup>2</sup>	方案 1 较方案 2 全线避让永久基本农田

经上述对比方案 1 与方案 2 的特点：方案 1 与方案 2 植被覆盖度相似，方案 2 较方案 1 管线长度增加 0.65km, 施工造价成本有一定程度的增加，但方案 1

全线避让永久基本农田区 0.32hm<sup>2</sup>。从整体而言，在采取相应的措施后，方案 1 较方案 2 对区域生态环境影响程度相对较小，故本工程采取方案 1 作为最终走向。



## 4 环境现状调查与评价

### 4.1 自然环境概况

#### 4.1.1 地理位置

温宿县位于新疆维吾尔自治区西部天山中段的托木尔峰南麓，塔里木盆地西北边缘。东与拜城、新和两县交界，南和阿克苏市毗邻，西隔托什干河与乌什县相望，北同吉尔吉斯共和国、哈萨克斯坦共和国及新疆伊犁哈萨克自治州的昭苏县接壤。温宿县地理坐标为北纬  $40^{\circ} 52' \sim 42^{\circ} 15'$ ，东经  $79^{\circ} 28' \sim 81^{\circ} 30'$ ，东西长 171km，南北宽 158km，总面积 14569.3km<sup>2</sup>。

拟建工程位于新疆阿克苏地区温宿县境内，区域以油气开采为主。拟建工程新建井场及管线区域周边及邻近区域无居民区、村庄等人群较集中的区域。具体地理位置见附图 1，周边关系及监测布点见附图 2。

#### 4.1.2 地形地貌

温宿县地势北高南低，北部山区占温宿县总面积的 56.67%，耸立着 15 座 6000m 以上的巨峰，天山最高峰托木尔峰，海拔 7435.29m。北部山区海拔大部分 1500~3500m，山体比较矮小，多系浅切割中山。海拔 1800m 以上为云杉、桦树和山杨等组成的混合林。农田大部分在海拔 2000m 以下的山坡地、谷地和台地，自然草场约 1151 万亩，主要分布在海拔 1500~3600m 之间的狭长地带。

本工程建设内容位于温宿县东部，地势呈西北高，东南低。

#### 4.1.3 地层地质

温宿县大地构造单元为塔里木台块的北缘，向天山巨型纬向构造带过渡的山前拗陷区域，属库车拗陷的西段。北部位于天山地槽褶皱带中，属南天山地槽褶皱带的哈里克套复背斜的西段，地质构造复杂，汗腾格里山复背斜比较完整。区内主要构造线呈东西向，主要构造有穹木兹杜克隐伏断裂、沙井子隐伏断裂、古木别孜背斜、阿克苏断裂及阿瓦特断裂等。

#### 4.1.4 地表水

本工程区域内的地表河流主要为木扎尔特河，木扎尔特河由山区降水、融雪水补给。区域季节性冲沟发育，在冲洪积平原区多形成短程宽浅型冲沟；在山前丘陵和低山区冲刷作用较强，沟谷较深。区域径流主要为大气降水补给，

其流量随降水强度而异，暴雨形成的洪水对勘察区内冲沟有一定的冲刷侵蚀作用。该地区降水量的特点是山区多于平原区，且山区降雨量是平原区的 5~6 倍，是洪水形成的根源，由于山坡植被贫乏，沟道坡降大，保水蓄水能力极差，夏季一旦有较大降雨，在短时间内就形成极强的洪水径流。其特点是：历时短，流速急，夹杂石块泥沙，危害大。

木扎尔特河发源于温宿县境西北天山山脉，上源为南木扎尔特冰川和卡拉格玉勒冰。木扎尔特河沿温宿县、拜城县界汇集两岸大小支流、山泉，由南向北，经阿克布隆水文站出山口后，朝东往南北逶迤而下，流经拜城盆地汇入喀普斯浪、克孜尔等河，出却勒山后始称渭干河，汇入塔里木河。河流全长 210km，河宽 70~300m，流域面积 2870km<sup>2</sup>，年径流量 1450 亿 m<sup>3</sup>，多年平均流量为 45.94m<sup>3</sup>/s，灌溉面积为 27280.3hm<sup>2</sup>。

本工程油气集输管道不涉及大型河流穿越，项目北侧距离最近的河流木扎尔特河 10.2km。

#### 4.1.5 水文地质

本工程位于天山南麓，塔里木盆地西北边缘，根据地下水赋存条件，水理性质及水力特征，将区域划分为第四系松散岩类孔隙水和中生界与第三系碎屑岩类裂隙孔隙层间水两大类。

##### （1）第四系松散岩类孔隙水

该类含水层为第四系冲、洪积物，分布于河谷的一级阶地，河漫滩及现代河床相的漂砾、卵砾石层构成河谷潜水的良好含水层。其厚度一般大于 10m，沿河谷分布的潜水埋藏深度在 10m 左右，但宽度仅 300m~400m，单井涌水量可达 1500t/d~2300t/d，在个别基地抬高地段潜水溢出回归成泉，流量达 3.59 L/s~198.4L/s。

##### （2）中生界与第三系碎屑岩类裂隙孔隙层间水

第三系裂隙孔隙层间水受构造条件的严格控制，近东西向雁行排列的紧闭褶皱与背斜轴部的高角度逆断层，将第三系层间承压水沿直线褶皱带分割开来，既是裂隙孔隙承压（自流）水构造，同时又是基岩山区与山间盆地地下水的隔水屏障。该类地下水主要分布在阿德儿低中山区和克拉 2 低山-丘陵区，由上新统细中砂岩夹砂砾岩、细砂岩、粗中砂岩构成层间含水层，含水岩组厚度 25.5m，

承压水位埋深 19.87m，单位涌水量 0.009~0.011L/s·m，钻孔最大涌水量 17.28t/d，水质极差，为矿化度 14.62g/L 的 Cl-SO<sub>4</sub>-Na 型水。

### （3）地下水的补给、径流、排泄条件

本工程所在区域地质构造、地貌、岩性结构及气候，水文条件决定着地下水的补给、径流、排泄条件，从山区、山间盆地到山前平原存在着明显的水分和热量分布的垂直分带性，即山区寒冷而润滑，山前干燥而热量充沛，其水热特点又决定了补、径、排的地带性规律。

#### 4.1.6 气候与气象

本项目地处温宿县与拜城县交界处，本次评价对温宿县及拜城县气候与气象进行调查。

##### （1）温宿县气候与气象

温宿县地处天山中段的托木尔峰南麓，属大陆性暖温带干旱性气候：气候干燥，蒸发量大，降水稀少，且年季变化大；春夏多风沙，夏季炎热，冬季寒冷，昼夜温差大，年均风速小，光照充足，无霜期长。温宿县的主要气象要素数据见表 4.1-1。

表 4.1-1 温宿县近 30 年主要气候要素一览表

序号	项 目	统计结果	序号	项 目	统计结果
1	最冷月月平均相对湿度	78%	9	极端最高气温	40.9℃
2	最热月月平均相对湿度	46%	10	极端最低气温	-27.4℃
3	年平均风速	1.0m/s	11	日最大降雨量	54.5mm
4	冬季平均风速	0.6m/s	12	年平均降雨量	95.6mm
5	夏季平均风速	1.4m/s	13	年平均蒸发量	1538.5mm
6	月平均最高气温	21.3℃	14	年平均地温	10.3℃
7	月平均最低气温	-12.4℃	15	年均大风日数	30d
8	年均沙暴日数	20d	16	年最多风向	SE

##### （1）拜城县气候与气象

拜城县地处中纬度大陆深处，远离海洋，属大陆性温带干旱气候。夏季凉爽，冬季寒冷，降水较少，蒸发强烈，气候干燥，气温的年、日变化大。因地形复杂，县境内各地气候又有明显的差异，自东向西，自南向北，可分

为 4 个不同的气候区。东部热量较多，降水较少，日照充足，夏季炎热，冬季寒冷，春季多大风，秋季有冻害；中部平原热量充足，降水较少，夏季凉爽，冬季寒冷，春季局部地区有干旱，夏季有冰雹，秋季有霜冻；西部河流山麓地带热量较少，降水适中，夏季凉爽，冬季寒冷，夏季有冰雹和洪水；北部山区寒冷，降水丰富，冬季有逆温带，3~6 月多大风，4 月尤甚，6~8 月多冰雹。

拜城县主要气候要素见表 4.1-2。

表 4.1-2 拜城县多年主要气象要素一览表

序号	项 目	统计结果	序号	项 目	统计结果
1	平均气温	7.84℃	9	年平均风速	0.8m/s
2	历年极端最高气温	39.0℃	10	平均年降水量	96.2mm
3	历年极端最低气温	-28.7℃	11	年平均最大降水量	217.5mm
4	最热月平均气温	21.4℃	12	年均相对湿度	67.0%
5	最冷月平均气温	-14.1℃	13	年均蒸发量	1538.5mm
6	年主导风向	SE	14	最大冻土深度	0.89m
7	冬季风速	0.5m/s	15	基本雪压	0.65KN/m <sup>2</sup>
8	夏季风速	1.1m/s	16	标准风压	0.60KN/m <sup>2</sup>

## 4.2 生态现状调查与评价

### 4.2.1 调查方法及评价内容

#### （1）调查范围及时间

评价单位于 2025 年 8 月对评价范围内进行了集中踏勘和野外调查，调查范围为井场周围 50m 范围，管线中心线两侧 300m 为评价范围。

#### （2）调查内容

调查内容包括评价区生态系统类型、土地利用类型、植被类型、野生动物等。

#### （3）调查方法

##### ①基础资料收集

收集整理工程区现有相关资料，包括工程区周边县市的统计年鉴，以及林

业、农业、国土资源等部门提供的相关资料和生态敏感区的规划报告。还参考了《新疆植物志》《新疆脊椎动物简志》《中国新疆野生动物》等著作及相关科研论文。

#### ②土地利用现状调查

土地利用现状调查主要通过遥感解译分析与现场调查相结合的方法，本次遥感数据采用卫星遥感影像，分析方法为首先应用 ArcGIS 进行手工解译，然后进行现场校验。

#### ③植被及植物资源调查

本次调查主要按照《生物多样性观测技术导则 陆生维管植物》（HJ710.1-2014）等的要求，主要采用了样方法确定评价区的植物种类、植被类型等。

#### ④野生动物资源调查

按照《生物多样性观测技术导则 陆生哺乳动物》（HJ710.3-2014）、《生物多样性观测技术导则 鸟类》（HJ710.4-2014）、《生物多样性观测技术导则 爬行动物》（HJ710.5-2014）等确定的技术方法，对各类野生动物开展了调查，主要采取了访谈法及查询资料，评价人员主要走访了工程区附近的施工人员及林业部门工作人员，重点询问了附近野生动物的种类及分布情况。

### 4.2.2 生态功能区划

参照《新疆生态功能区划》（原新疆维吾尔自治区环境保护局 2003 年 9 月），拟建工程主要生态服务功能、生态敏感因子、主要生态问题和主要保护目标见表 4.2-1 和附图 4。

表 4.2-1 区域生态功能区划

生态功能分区单元			主要生态服务功能	主要生态环境问题	主要生态敏感因子、敏感程度	主要保护目标	适宜发展方向
生态区	生态亚区	生态功能区					
天山山地温性草原、森林生态区	天山南坡草原牧业、绿洲农业生态亚区	42.托木尔峰和天山南坡中段冰雪水源及生物多样性保护生态功能区	水源补给、生物多样性维护、土壤保持	水土流失、野生动物减少、土壤侵蚀、森林破坏	生物多样性及其生境极度敏感，土壤侵蚀轻度敏感	保护托木尔峰自然景观、保护高山冰川、保护野生动物、保护森林和草原	合理利用天然草地，维护自然景观和生物多样性

由表 4.2-1 可知，项目位于“托木尔峰和天山南坡中段冰雪水源及生物多样性保护生态功能区”，主要服务功能为“水源补给、生物多样性维护、土壤保持”，主要保护目标为“保护托木尔峰自然景观、保护高山冰川、保护野生动物、保护森林和草原”，主要发展方向为“合理利用天然草地，维护自然景观和生物多样性”。

拟建工程类型属于天然气开采项目，项目占地范围分布少量植被，未见大型野生动物出没，项目区域不涉及基本农田、文物古迹等。项目以施工期为主，具有临时性、短暂性特点，施工结束后，井场恢复和管沟回填，区域生态采取自然恢复措施，采取了完善的防沙治沙及水土保持措施，不会对沙漠化扩大、土壤盐渍化造成影响。综上所述，项目的建设实施符合区域生态服务功能定位。

#### 4.2.3 生态系统调查

##### 4.2.3.1 生态系统类型

本次采用野外调查与遥感技术相结合的手段，根据《全国生态状况调查评估技术规范 生态系统遥感解译与野外核查》（HJ1166-2021）的分类方法，对评价区生态系统进行分类，项目评价范围内生态系统类型以草地生态系统及农田生态系统为主，草地生态系统为稀疏草地，农田生态系统为耕地，生态系统结构简单。

##### 4.2.3.2 生态系统特征

草地生态系统主要是以草本植物为主体的各种生物之间以及它们与环境之间的综合体。评价区草地主要是稀疏草地，疏叶骆驼刺、合头草及芨芨草组成的群落主要分布在灌丛边缘的草甸盐土和盐化草甸土上，骆驼刺多与琵琶柴、芦苇组成群落，植被覆盖度在 10%~25%之间。

农田生态系统结构简单，作物种类单一，占较大比例的农作物群落与其它生物群落相互作用，共同生存。主要分布于评价区北侧开垦荒地，受人类活动的强烈干扰，农田生态系统具有高度开放性，系统内能量流动和物质循环量较大。农业耕作方式主要是机械化耕作。该区土壤肥力不足，属中低产土壤；受干旱缺水的限制，农作物产量低。评价区农田主要为水浇地，农作物种类单一，主要种植玉米等作物，亩产量约 500kg。总体看，区内农田生态质量环境处于

中低水平。

#### 4.2.4 土地利用现状评价

根据遥感调查结果，采用图形叠加法对评价范围内的生态环境现状进行分析，即将遥感影像与线路进行叠加，根据《土地利用现状分类》（GB/T21010-2017），以确定项目区内的土地利用类型，并统计各类土地利用类型的面积，将成果绘制成土地利用现状图。生态现状调查范围内土地利用类型为裸土地，土地利用现状见附图 7。

表 4.2-2 评价区土地利用类型一览表

土地利用类型		面积 (km <sup>2</sup> )	比例/%
一级分类	二级分类		
草地	其他草地	0.502	26.7
耕地	水浇地	0.486	25.9
其他土地	裸土地	0.891	47.4
合计		1.879	100

#### 4.2.5 植被现状评价

##### 4.2.5.1 区域自然植被类型

按中国植被区划，拟建工程区属于新疆荒漠区南疆荒漠亚区、天山南坡山地草原省、拜城盆地州。根据现场勘查和以往研究资料，项目周边分布的植物种类包括柽柳科（琵琶柴）、禾本科（芦苇、芨芨草等）、豆科（铃铛刺、疏叶骆驼刺）、藜科（短叶假木贼、合头草）等。区域主要的野生植物具体名录见表 4.2-3。

表 4.2-3 区域野生植物情况一览表

科	种名	拉丁名
藜科 <i>Chenopodiaceae</i>	短叶假木贼	<i>Anabasis brevifolia</i>
	合头草	<i>Sympegma regelii Bunge</i>
柽柳科 <i>Tamaricaceae</i>	琵琶柴	<i>Rcaumuria soongaria</i>
豆科 <i>Leguminosae</i>	铃铛刺	<i>Halimodendron halodendron</i>
	疏叶骆驼刺	<i>Althagi sparsifolia</i>
禾本科 <i>Gramineae</i>	芦苇	<i>Phragmites communis</i>
	芨芨草	<i>Achnatherum splendens (Trin. )</i>

拟建工程生态现状调查范围内植被以半灌木植物居多，半灌木主要为琵琶柴，草本主要为芨芨草。

4.2.5.2 野生植物重要物种

根据《新疆维吾尔自治区人民政府关于公布新疆维吾尔自治区重点保护野生植物名录的通知》（新政发〔2023〕63号）及《关于印发〈新疆国家重点保护野生植物名录〉的通知》（新林护字〔2022〕8号），区域内无国家及自治区重点保护野生植物。

4.2.6 野生动物现状评价

4.2.6.1 区域野生动物调查

拟建工程位于塔里木盆地北部，地貌为山前倾斜戈壁洪积平原。按中国动物地理区划分级标准，评价区域属于古北界、哈萨克斯坦区、天山山地亚区、中天山小区。通过对区域野生动物的实地调查和有关调查资料的查询，主要动物名录见表 4.2-4。

表 4.2-4 项目区域主要动物种类及分布

中文名	学名
爬行类	2 种
密点麻蜥	<i>Eremias multiocellata</i>
荒漠麻蜥	<i>Eremias przewalskii</i>
鸟类	15 种
苍鹰	<i>Accipiter gentiles</i>
普通鵟	<i>Buteo buteo</i>
凤头麦鸡	<i>Vanellus vanellus</i>
毛脚沙鸡	<i>Syrrhates paradoxus</i>
原鸽	<i>Columba livia</i>
沙百灵	<i>Calandrella rufescens</i>
凤头百灵	<i>Galerida cristata</i>
角百灵	<i>Eremophila alpestris</i>
白鹡鸰	<i>Motacilla alba</i>



续表 4.2-4 项目区域主要动物种类及分布

中文名	学名
<b>鸟类</b>	15 种
红尾伯劳	<i>Lanius cristatus</i>
寒鸦	<i>Corvus monedula</i>
小嘴乌鸦	<i>Corvus corone</i>
树麻雀	<i>Passer montanus</i>
黑顶麻雀	<i>Passer ammodendri</i>
漠雀	<i>Rhodopechys githagineus</i>
<b>哺乳类</b>	5 种
草兔	<i>Lepus capensis</i>
三趾跳鼠	<i>Dipus sagitta</i>
长耳跳鼠	<i>Euchoreutes naso</i>
子午沙鼠	<i>Meriones meridianus</i>
鹅喉羚	<i>Gazalla subutturosa</i>

## 4.2.5.6.2 野生动物重要物种

## (1) 种类组成

根据《国家重点保护野生动物名录》（国家林业和草原局 农业农村部公告 2021 年第 3 号）及《新疆国家重点保护野生动物名录（修订）》，该区域共有国家级重点保护动物 2 种，分别为苍鹰、鹅喉羚。

表 4.2-5 重要野生动物调查结果统计表

序号	物种名称（中文名/拉丁名）	保护级别	濒危级别	特有种（是/否）	分布区域	资料来源	工程占用情况（是/否）
1	鹅喉羚 ( <i>Gazella subgutturosa</i> )	国家二级	易危 VU	否	鹅喉羚为典型的荒漠与半荒漠栖居者	现场调查、文献记录、历史调查资料	否
2	苍鹰 ( <i>Accipiter gentilis</i> )	国家二级	近危 NT	否	通常栖息在山区植物稀疏的混合林、开垦耕地及旷野灌丛草地。		否

现场勘查时未见苍鹰、鹅喉羚等保护动物。

## (2) 生理生态特征

表 4.2-6 评价区域重点野生动物

序号	中文名	学名	保护等级	照片
1	鹅喉羚	<i>Gazella subgutturosa</i>	国家二级	
		<p>生态学特征：鹅喉羚属典型的荒漠、半荒漠区域生存的动物，体形似黄羊，因雄羚在发情期喉部肥大，状如鹅喉，故得名“鹅喉羚”。上体毛色沙黄或棕黄，吻鼻部由上唇到眼平线白色，有的个体略染棕黄色调，额部、眼间至角基及枕部均棕灰，其间杂以少许黑毛，耳外面沙黄，下唇及喉中线亦为白色，而与胸部、腹部及四肢内侧之白色相连。</p> <p>生存现状：鹅喉羚属于典型的荒漠和半荒漠地区的种类，栖息在海拔 300-6000 米之间的干燥荒凉的沙漠和半沙漠地区，依靠生长在荒漠上的怪柳、骆驼刺和极少量的水存活下来并繁衍着后代</p>		
2	苍鹰	<i>Accipiter gentilis</i>	国家二级	
		<p>生态学特征：苍鹰是中小型猛禽。体长可达 60 厘米，翼展约 1.3 米。头顶、枕和头侧黑褐色，枕部有白羽尖，眉纹白杂黑纹；背部棕黑色；胸以下密布灰褐和白相间横纹；尾灰褐，有 4 条宽阔黑色横斑，尾方形。飞行时，双翅宽阔，翅下白色，但密布黑褐色横带。</p> <p>生存现状：肉食性，主要以森林鼠类、野兔和其他小型鸟类为食。栖息于不同海拔的针叶林、混交林和阔叶林等森林地带，也见于山地平原和丘陵地带的疏林和小块林内。视觉敏锐，善于飞翔。白天活动。性甚机警，亦善隐藏。通常单独活动，叫声尖锐洪亮。</p>		

4.2.7 生态敏感区调查

4.2.7.1 生态保护红线

生态保护红线指在生态空间范围内具有特殊重要生态功能、必须强制性严格保护的区域，是保障和维护国家生态安全的底线和生命线，通常包括具有重

要水源涵养、生物多样性维护、水土保持、防风固沙等功能的生态功能重要区域，以及水土流失、土地沙化、石漠化、盐渍化等生态环境敏感脆弱区域。

拟建工程距生态保护红线区（天山水源涵养与生物多样性维护生态保护红线区）约 13.3km，不在生态保护红线内。拟建工程与生态保护红线区位置关系示意图附图 5。

#### 4.2.7.2 水土流失重点治理区

根据《关于印发新疆维吾尔自治区水土流失重点预防区和重点治理区复核划分成果的通知》（新水水保〔2019〕4 号），新疆共划分了 2 个自治区级重点预防区，4 个自治区级重点治理区。其中，重点预防区面积 19615.9km<sup>2</sup>，包括天山山区重点预防区、塔里木河中上游重点预防区；重点治理区面积 283963km<sup>2</sup>，包括额尔齐斯河流域重点治理区、天山北坡诸小河流域重点治理区、塔里木河流域重点治理区、伊犁河流域重点治理区，项目位于塔里木河流域水土流失重点治理区。

根据《新疆维吾尔自治区水土保持规划（2018-2030 年）》，项目所在区域（温宿县）的水土保持基础功能类型是水源涵养、农田防护、防风固沙与防灾减灾，水土保持主导功能类型是农田防护、水源涵养，为了实现水土保持主导功能，预防措施体系主要为“三河”中塔里木河源流阿克苏河中高山区的水源涵养区天然林草进行封禁保护，塔里木河干流段加强对绿洲外围荒漠林草的封育保护等。水土流失治理措施主要依靠荒漠化治理工程、城郊清洁型小流域建设以及库-拜地区煤炭行业、石油天然气行业的水土保持综合治理工作。

#### 4.2.7.3 永久基本农田

永久基本农田保护区经依法划定后，任何单位和个人不得改变或者占用。国家能源、交通、水利、军事设施等重点建设项目选址确实无法避开基本农田保护区，需要占用基本农田，涉及农用地转用或者征用土地的，必须经国务院批准。经国务院批准占用基本农田的，当地人民政府应当按照国务院的批准文件修改土地利用总体规划，并补充划入数量和质量相当的基本农田。占用单位应当按照占多少、垦多少的原则，负责开垦与所占基本农田的数量与质量相当的耕地；没有条件开垦或者开垦的耕地不符合要求的，应当按照省、自治区、直辖市的规定缴纳耕地开垦费，专款用于开垦新的耕地。

区域永久基本农田为温宿县永久基本农田，形状和内部结构比较规则，主要种植玉米、小麦等。拟建工程不占用永久基本农田，部分管段距永久基本农田最近距离为 25m，管线在选线设计、施工作业时避让永久基本农田；同时加强施工人员的教育工作，施工机械不得随意行驶，碾压永久基本农田，对永久基本农田的影响较小。

#### 4.2.8 生物多样性评价

参考《区域生物多样性评价标准》（HJ623-2011），对评价区的生物多样性进行评价。

##### （1）评价指标及其内涵

根据《区域生物多样性评价标准》（HJ623-2011），生物多样性评价含有 6 个评价指标。

①野生维管植物丰富度：指评价区域内野生维管植物的物种数，主要为被子植物，用来表征野生植物的多样性。

②野生高等动物丰富度：指评价区内野生脊椎动物的物种数，包括鸟类、爬行类、两栖类以及哺乳类动物四类，用于表征野生动物的多样性。

③生态系统类型多样性：指评价区内自然或半自然的生态系统类型数。该指标中规定的生态系统类型是按照《全国生态状况调查评估技术规范——生态系统遥感解译与野外核查》（HJ 1166-2021）的分类方法确定，以二级分类进行划分。

④物种特有性：指评价区内属于中国特有分布的野生维管束植物和野生高等动物的相对数量，其中中国特有分布的植物是按照吴征镒教授《关于中国种子植物的分布区类型划分》中属于中国特有分布的植物物种，该指标用于表征物种的特殊价值。

物种特有性=(评价区内中国特有的野生维管束植物物种数/3662+评价区内中国特有的野生高等动物物种数/635)/2。

⑤外来物种入侵度：指评价区内外来入侵物种数在本地野生维管束植物和野生高等动物物种总数中所占的比例。该指标用于表征生态系统受外来物种的干扰程度。

外来物种入侵度=外来入侵物种/(野生维管束植物物种数+野生高等动物物

种数），根据走访当地林草部门，克拉苏气田范围内目前暂无入侵物种的报道记录。

⑥受威胁物种丰富度：指被评价区内受威胁的野生维管束植物和野生高等动物的相对数量，受威胁物种指《中国生物多样性红色名录》中规定的极危（CR）、濒危（EN）、易绝（VU）和近危（NT）四类物种。

受威胁物种丰富度=（受威胁的野生维管束植物物种数/3662+受威胁的野生高等动物物种数/635）/2。

## （2）评价方法

### ①指标的归一化处理

归一化后的评价指标=归一化前的评价指标×归一化系数

归一化系数=100/A 最大值

其中，A 最大值：指被计算指标归一化处理前的最大值。

表 4.2-7 相关指标参考值及权重

指标	参考最大值	归一化系数	权重
野生维管束植物丰富度	3662	0.027	0.2
野生高等动物丰富度	635	0.157	0.2
生态系统类型多样性	124	0.806	0.2
物种特有性	0.3070	325.732	0.2
外来物种入侵度	0.1572	636.132	0.1
受威胁物种丰富度	0.1441	693.963	0.1

### ②生物多样性指数的计算

生物多样性指数（BI）是指将上述六项指标，即野生维管植物丰富度、野生高等动物丰富度、生态系统类型多样性、物种特有性、外来物种入侵度和受威胁物种丰富度加权求和，用来表征被评价区域的生物多样性状况。

生物多样性指数（BI）=归一化后的野生维管束植物丰富度×0.20+归一化后的野生高等动物丰富度×0.20+归一化后的生态系统类型多样性×0.20+归一化后的物种特有性×0.20+（100-归一化后的外来物种入侵度）×0.10+归一化后的受威胁物种丰富度×0.10。

### (3) 评价结果

根据前面对评价区生态系统及野生动植物资源的调查结果，对上述 6 项生物多样性评价指标进行统计，详见下表。

表 4.2-8 各项评价指标值

指标	原始数值	归一化处理后数值	BI
野生维管束植物丰富度	19	0.51	1.13
野生高等动物丰富度	21	3.30	
生态系统类型多样性	1	0.81	
物种特有性	0	0.00	
外来物种入侵度	0	0.00	
受威胁物种丰富度	0.003	2.08	

根据生物多样性指数（BI）将生物多样性状况分为低、一般、中、高四个等级，见表 4.2-9。

表 4.2-9 各项评价指标值

生物多样性等级	BI	生物多样性状况
高	$\geq 60$	物种高度丰富，特有属、种多，生态系统丰富多样
中	30~60	物种较丰富，特有属、种较多，生态系统类型较多，局部地区生物多样性高度丰富
一般	20~30	物种较少，特有属、种不多，局部地区生物多样性较丰富，但生物多样性总体水平一般
低	$\leq 20$	物种贫乏，生态系统类型单一、脆弱，生物多样性低

参考上述标准，评价区整体生物多样性为低，物种相对贫乏，受区域较为严重的水土流失、土地沙漠化影响，区域生物多样性处于低水平。

#### 4.2.9 主要生态问题调查

项目评价区域降水量少，植被覆盖率低，干旱和半干旱是生态的主要特征，生态较为脆弱。结合本次现场考察和资料分析，项目区目前主要的生态问题包括以下几方面：

##### (1) 水土流失问题

根据《新疆维吾尔自治区水土保持规划（2018-2030 年）》和《关于印发自治区级水土流失重点预防区和重点治理区复核划分成果的通知》（新水水保〔2019〕4 号），项目位于塔里木河流域水土流失重点治理区。项目区气候干

热，降雨少，蒸发量大，地形平坦，地表裸露植被稀少，林草覆盖率较低，由于植被被破坏，加剧了土壤侵蚀，是区域水土流失的主要成因。水土流失是评价范围内的主要生态问题之一。

#### （2）土地荒漠化问题

土地盐渍化和沙漠化主要是指在干旱多风的沙质和沙壤质地表土壤条件下，由于地下水位较高，人类强度活动破坏了脆弱生态系统的平衡，造成地表出现以风沙活动为主要标志的土地退化和土壤盐渍化。从而引起地表土壤含盐量增加，沙质地表、沙丘等的活化，导致生物多样性减少、生物生产力下降、土地生产潜力衰退以及土地资源丧失，项目区荒漠化的形成主要是因风蚀所致。近年来，自治区实施了退耕还林还草、沙化土地封禁保护等措施，土地沙化趋势明显减缓，局部生态状况明显改善。

### 4.3 地下水环境现状调查与评价

根据《环境影响评价技术导则 地下水环境》（HJ610-2016）、《环境影响评价技术导则 陆地石油天然气开发建设项目》（HJ349-2023）要求，并结合区域水文地质条件要求，本次设置 3 个潜水监测点，1 个承压水监测点。根据区域水文地质资料，区域潜水流向为由西北向东南方向，项目区上游、项目区及侧游分别设置 1 个潜水监测点，项目东北侧设置 1 个承压水监测点，监测点与拟建工程处于同一水文地质单元，其监测数据在一定程度上能够反映拟建工程所在区域地下水环境质量现状。

#### 4.3.1 地下水环境现状监测

##### （1）监测点位及因子

地下水具体监测点位及因子见表 4.3-1。

表 4.3-1 地下水监测点及监测因子一览表

序号	监测点名称	与项目关系 (km)	监测时间	监测对象	所处功能区	监测与调查项目	
						检测分析因子	监测因子
1	1#井	项目西北 2.1km(上游)	2025 年 8 月 22 日	潜水	III类	K <sup>+</sup> 、Na <sup>+</sup> 、Ca <sup>2+</sup> 、Mg <sup>2+</sup> 、CO <sub>3</sub> <sup>2-</sup> 、HCO <sub>3</sub> <sup>-</sup> 、Cl <sup>-</sup> 、SO <sub>4</sub> <sup>2-</sup> ，共计 8 项	色、嗅和味、肉眼可见物、pH、总硬度、溶解性总固体、硫酸盐、氯化物、铁、锰、铜、锌、铝、挥发性酚类、耗氧量、氨氮、硫化物、总大肠菌群、菌落总数、亚硝酸盐、硝酸盐、氰化物、氟化物、碘化物、汞、砷、镉、铬（六价）、铅、石油类共 30 项
2	2#井	项目东南 5.7km(下游)					
3	3#井	项目东北 3.7km(侧游)					
4	4#井	项目东北 6.8km(侧游)		承压水			

## (2) 监测时间及频率

监测点监测时间为 2025 年 8 月 22 日，监测 1 天，采样 1 次。

## (3) 监测及分析方法

采样按照《环境影响评价技术导则 地下水环境》（HJ610-2016）执行，监测分析方法按照《地下水环境监测技术规范》（HJ164-2020）、《地下水质量标准》（GB/T14848-2017）、《环境水质监测质量保证手册》（第二版）有关标准和规范执行，并给出各监测因子的分析方法及其检出浓度。分析方法、各因子检出限等详细情况见表 4.3-2。

表 4.3-2 地下水各监测因子分析方法和检出限一览表单位：mg/L（pH 除外）

序号	监测因子	检测方法	最低检出浓度
1	色度	《生活饮用水标准检验方法 感官性状和物理指标》（GB/T 5750.4-2006）1.1 铂-钴标准比色法	5 度
2	嗅和味	《生活饮用水标准检验方法 感官性状和物理指标》（GB/T 5750.4-2006）3.1 嗅气和尝味法	——
3	肉眼可见物	《生活饮用水标准检验方法 感官性状和物理指标》（GB/T 5750.4-2006）4.1 直接观察法	——
4	pH 值	《水质 pH 值的测定 电极法》（HJ 1147-2020）	——
5	耗氧量	《生活饮用水标准检验方法 有机物综合指标》（GB/T 5750.7-2006）1.2 碱性高锰酸钾滴定法	0.05 mg/L
6	硝酸盐氮	《水质 硝酸盐氮的测定 紫外分光光度法（试行）》（HJ/T 346-2007）	0.08 mg/L
7	氨氮	《水质 氨氮的测定 纳氏试剂分光光度法》（HJ 535-2009）	0.025 mg/L
8	亚硝酸盐氮	《水质 亚硝酸盐氮的测定 分光光度法》（GB 7493-87）	0.003 mg/L
9	氟化物	《水质 氟化物的测定 离子选择电极法》（GB 7484-87）	0.05 mg/L



续表 4.3-2 地下水各监测因子分析方法和检出限一览表单位: mg/L (pH 除外)

序号	监测因子	检 测 方 法	最低检出浓度
10	溶解性总固体	《地下水水质分析方法 第 9 部分: 溶解性固体总量的测定 重量法》(DZ/T 0064.9-2021)	——
11	挥发酚	《水质 挥发酚的测定 4-氨基安替比林分光光度法》(HJ 503-2009)	0.0003 mg/L
12	硫化物	《水质 硫化物的测定 亚甲基蓝分光光度法》(HJ 1226-2021)	0.01 mg/L
13	碘化物	《地下水水质分析方法 第 56 部分: 碘化物的测定 淀粉分光光度法》(DZ/T 0064.56-2021)	0.025 mg/L
14	氰化物	《生活饮用水标准检验方法 无机非金属指标》(GB/T 5750.5-2006) 4.1 异烟酸-吡唑酮分光光度法	0.002 mg/L
15	铁	《水质 铁、锰的测定 火焰原子吸收分光光度法》(GB 11911-89)	0.03 mg/L
16	锰		0.01 mg/L
17	铜	《水质 铜、锌、铅、镉的测定 原子吸收分光光度法》(GB 7475-87) 第一部分 直接法	0.05 mg/L
18	锌		0.05 mg/L
19	铝	《生活饮用水标准检验方法金属指标》(GB/T 5750.6-2006) 1.3 无火焰原子吸收分光光度法	$1.0 \times 10^{-2}$ mg/L
20	镉	《生活饮用水标准检验方法 金属指标》(GB/T 5750.6-2006) 无火焰原子吸收分光光度法	0.0005 mg/L
21	铅		0.0025 mg/L
22	总硬度	《生活饮用水标准检验方法感官性状和物理指标》(GB/T 5750.4-2006) 7.1 乙二胺四乙酸二钠滴定法	1.0 mg/L
23	汞	《水质 汞、砷、硒、铋和锑的测定 原子荧光法》(HJ 694-2014)	$4 \times 10^{-5}$ mg/L
24	砷		$3 \times 10^{-4}$ mg/L
25	铬(六价)	《生活饮用水标准检验方法 金属指标》(GB/T 5750.6-2006) 10.1 二苯碳酰二肼分光光度法	0.004 mg/L
26	石油类	《水质 石油类的测定 紫外分光光度法(试行)》(HJ 970-2018)	0.01 mg/L
27	钾离子	《水质 可溶性阳离子( $\text{Li}^+$ 、 $\text{Na}^+$ 、 $\text{NH}_4^+$ 、 $\text{K}^+$ 、 $\text{Ca}^{2+}$ 、 $\text{Mg}^{2+}$ )的测定 离子色谱法》(HJ 812-2016)	0.02 mg/L
28	钠离子		0.02 mg/L
29	钙离子		0.03 mg/L
30	镁离子		0.02 mg/L
31	碳酸根	《地下水水质分析方法 第 49 部分: 碳酸根、重碳酸根和氢氧根离子的测定 滴定法》(DZ/T 0064.49-2021)	1 mg/L
32	碳酸氢根		1 mg/L
33	氯离子	《水质 无机阴离子( $\text{F}^-$ 、 $\text{Cl}^-$ 、 $\text{NO}_2^-$ 、 $\text{Br}^-$ 、 $\text{NO}_3^-$ 、 $\text{PO}_4^{3-}$ 、 $\text{SO}_3^{2-}$ 、 $\text{SO}_4^{2-}$ )的测定 离子色谱法》(HJ 84-2016)	0.007 mg/L
34	硫酸根离子		0.018 mg/L

续表 4.3-2 地下水各监测因子分析方法和检出限一览表单位: mg/L (pH 除外)

序号	监测因子	检测方法	最低检出浓度
35	总大肠菌群	《生活饮用水标准检验方法 微生物指标》 (GBT 5750.12-2006) 2.1 多管发酵法	——
36	细菌总数	《生活饮用水标准检验方法 微生物指标》 (GB/T 5750.12-2006) 1.1 平皿计数法	——

## 4.3.2 地下水环境现状评价

$$(1) \text{ 评价方法} = \frac{C_i}{C_{oi}}$$

①采用单因子标准指数法, 其计算公式为:

式中:  $P_i$ ——第  $i$  个水质因子的标准指数, 无量纲;

$C_i$ ——第  $i$  个水质因子的监测浓度值, mg/L;

$C_{oi}$ ——第  $i$  个水质因子的标准浓度值, mg/L。

②对于 pH 值, 评价公式为:

$$P_{\text{pH}} = (7.0 - \text{pH}) / (7.0 - \text{pH}_{\text{sd}}) \quad (\text{pH} \leq 7.0)$$

$$P_{\text{pH}} = (\text{pH} - 7.0) / (\text{pH}_{\text{su}} - 7.0) \quad (\text{pH} > 7.0)$$

式中:  $P_{\text{pH}}$ —pH 的标准指数, 量纲为 1;

pH—pH 监测值;

$\text{pH}_{\text{sd}}$ —标准中下限值;

$\text{pH}_{\text{su}}$ —标准的上限值。

评价标准: 各监测因子执行《地下水质量标准》(GB/T14848-2017) III 类标准; 石油类参照执行《地表水环境质量标准》(GB3838-2002) III 类标准。

## (2) 水质监测及评价结果

地下水质量现状监测与评价结果见表 4.3-3。

表 4.3-3 地下水质量现状监测及评价结果一览表 mg/L

检测项目	标准值		潜水含水层			承压水含水层
			1#	2#	3#	4#
pH 值	6.5~8.5	监测值	7.3	7.4	7.4	7.5
		标准指数	0.200	0.267	0.267	0.333

续表 4.3-3 地下水质量现状监测及评价结果一览表 mg/L

检测项目	标准值		潜水含水层			承压水含水层
			1#	2#	3#	4#
嗅和味	—	监测值	无	无	无	无
		标准指数	—	—	—	—
肉眼可见物	—	监测值	无	无	无	无
		标准指数	—	—	—	—
色度	≤15 度	监测值 (度)	未检出	未检出	未检出	未检出
		标准指数	—	—	—	—
总硬度	≤450	监测值	392	372	376	146
		标准指数	0.871	0.827	0.836	0.324
溶解性总固体	≤1000	监测值	848	647	697	193
		标准指数	0.848	0.647	0.697	0.193
挥发性酚类	≤0.002	监测值	未检出	未检出	未检出	未检出
		标准指数	—	—	—	—
高锰酸盐指数 (以 O <sub>2</sub> 计)	≤3.0	监测值	0.70	0.84	0.77	0.93
		标准指数	0.233	0.280	0.257	0.310
氨氮	≤0.5	监测值	0.268	未检出	未检出	0.042
		标准指数	0.536	—	—	0.084
总大肠菌群	≤3MPN/100mL	监测值	0	0	0	0
		标准指数	0.00	0.00	0.00	0.00
细菌总数	≤100CFU/mL	监测值	37	42	28	42
		标准指数	0.37	0.42	0.28	0.42
亚硝酸盐 (氮)	≤1.0	监测值	未检出	未检出	未检出	未检出
		标准指数	—	—	—	—
硝酸盐 (氮)	≤20.0	监测值	1.48	1.48	1.45	0.52
		标准指数	0.074	0.074	0.073	0.026
氰化物	≤0.05	监测值	未检出	未检出	未检出	未检出
		标准指数	—	—	—	—
氟化物	≤1.0	监测值	0.62	0.58	0.66	0.63

续表 4.3-3

地下水质量现状监测及评价结果一览表

mg/L

检测项目	标准值		潜水含水层			承压水含水层
			1#	2#	3#	4#
氟化物	≤1.0	标准指数	0.62	0.58	0.66	0.63
碘化物	≤0.08	监测值	未检出	未检出	未检出	未检出
		标准指数	--	--	--	--
汞	≤0.001	监测值	未检出	未检出	未检出	未检出
		标准指数	--	--	--	--
砷	≤0.01	监测值	0.0013	0.0013	0.0013	0.0015
		标准指数	0.13	0.13	0.13	0.15
镉	≤0.005	监测值	未检出	未检出	未检出	未检出
		标准指数	--	--	--	--
六价铬	≤0.05	监测值	未检出	未检出	未检出	未检出
		标准指数	--	--	--	--
铅	≤0.01	监测值	未检出	未检出	未检出	未检出
		标准指数	--	--	--	--
氯化物	≤250	监测值	168	98.9	94.2	7.38
		标准指数	0.672	0.396	0.377	0.030
硫酸盐	≤250	监测值	276	227	220	73.1
		标准指数	1.104	0.908	0.88	0.292
铁	≤0.3	监测值	0.03	0.05	0.06	0.03
		标准指数	0.100	0.167	0.200	0.100
锰	≤0.1	监测值	未检出	未检出	未检出	未检出
		标准指数	--	--	--	--
铜	≤1.0	监测值	未检出	未检出	未检出	未检出
		标准指数	--	--	--	--
锌	≤1.0	监测值	0.09	0.11	0.11	未检出
		标准指数	0.09	0.11	0.11	--
铝	≤0.2	监测值	未检出	未检出	未检出	未检出
		标准指数	--	--	--	--
硫化物	≤0.02	监测值	未检出	未检出	未检出	未检出
		标准指数	--	--	--	--
石油类	≤0.05	监测值	未检出	未检出	未检出	未检出
		标准指数	--	--	--	--

由表 4.3-3 分析可知，潜水含水层监测点除硫酸盐存在一定程度超标外，其余因子均满足《地下水质量标准》（GB/T14848-2017）III类标准；各监测点中石油类满足《地表水环境质量标准》（GB3838-2002）III类标准要求。硫酸盐超标原因与区域原生水文地质条件有关，另外，该区域气候干旱、地表蒸发强烈，由于各监测点潜水埋深不同，对应的蒸发强度不同，造成地下水中硫酸盐因子呈梯度变化。

### （3）地下水离子检测结果与评价

潜水地下水离子检测结果见表 4.3-4。

表 4.3-4 地下水检测分析因子分析结果一览表 单位：mg/L

项目		1#	2#	3#	4#
监测值 (mg/L)	K <sup>+</sup>	10.2	9.62	9.40	6.25
	Na <sup>+</sup>	150	103	93.8	7.40
	Ca <sup>2+</sup>	63.4	63.5	61.8	40.6
	Mg <sup>2+</sup>	57.5	56.6	55.5	11.5
	CO <sub>3</sub> <sup>2-</sup>	1L	1L	1L	1L
	HCO <sub>3</sub> <sup>-</sup>	244	262	288	106
	Cl <sup>-</sup>	168	98.9	94.2	7.38
	SO <sub>4</sub> <sup>2-</sup>	276	227	220	73.1
毫克当量 百分比(%)	K	1.77	1.96	2.00	4.62
	Na <sup>+</sup>	44.23	35.50	33.89	9.27
	Ca <sup>2+</sup>	21.50	25.17	25.68	58.50
	Mg <sup>2+</sup>	32.50	37.38	38.43	27.62
	CO <sub>3</sub> <sup>2-</sup>	0.00	0.00	0.00	0.00
	HCO <sub>3</sub> <sup>-</sup>	27.62	36.37	39.48	50.10
	Cl <sup>-</sup>	32.68	23.59	22.19	5.99
	SO <sub>4</sub> <sup>2-</sup>	39.70	40.04	38.33	43.91

根据地下水离子检测结果，评价区地下水阴离子以 SO<sub>4</sub><sup>2-</sup>为主，阳离子以 Mg<sup>2+</sup>为主，水化学类型主要以 SO<sub>4</sub><sup>2-</sup>-Mg<sup>2+</sup>型为主。

## (4) 地下水质量现状监测结果统计分析

潜水监测井各监测因子最大值、最小值、均值、标准差、检出率和超标率见表 4.3-5。承压水仅 1 口监测井，不在进行结果统计分析。

表 4.3-5 地下水监测统计分析结果一览表

项目	最大值	最小值	均值	标准差	检出率 (%)	超标率 (%)
pH 值	7.4	7.3	7.37	0.05	100	0
总硬度	392	372	380.00	8.64	100	0
溶解性总固体	848	647	730.67	85.44	100	0
挥发性酚类	—	—	—	—	0	0
高锰酸盐指数 (以 O <sub>2</sub> 计)	0.84	0.7	0.77	0.06	100	0
氨氮	0.268	0.0125	0.10	0.12	33.3	0
总大肠菌群	0	0	0	0	0	0
细菌总数	42	28	35.67	5.79	100	0
亚硝酸盐 (氮)	—	—	—	—	0	0
硝酸盐 (氮)	1.48	1.45	1.47	0.01	100	0
氰化物	—	—	—	—	0	0
氟化物	0.66	0.58	0.62	0.03	100	0
碘化物	—	—	—	—	0	0
汞	—	—	—	—	0	0
砷	0.0013	0.0013	0.00	0.00	100	0
镉	—	—	—	—	0	0
六价铬	—	—	—	—	0	0
铅	—	—	—	—	0	0
氯化物	168	94.2	120.37	33.74	100	0
硫酸盐	276	220	241.00	24.91	100	33.3
铁	0.06	0.03	0.05	0.01	100	0
锰	—	—	—	—	0	0
铜	—	—	—	—	0	0
锌	0.11	0.09	0.10	0.01	100	0

续表 4.3-5 地下水监测统计分析结果一览表

项目	最大值	最小值	均值	标准差	检出率 (%)	超标率 (%)
铝	—	—	—	—	0	0
硫化物	—	—	—	—	0	0
石油类	—	—	—	—	0	0

#### 4.4 地表水环境现状调查与评价

拟建工程废水不外排，不涉及穿（跨）越地表水水域功能Ⅲ类及以上水体，项目周边无地表水体，故不再开展地表水环境现状监测。

#### 4.5 土壤环境现状调查与评价

##### 4.5.1 土壤类型及分布调查

根据国家土壤信息服务平台发布的中国 1 公里发生分类土壤图（数据来源：二普调查，2016 年），《中国土壤分类与代码》（GB/T17296-2009）中土壤分类，土壤评价范围内土壤类型为棕钙土。

##### 4.5.2 土壤理化性质调查

土壤理化性质见表 4.5-1。

表 4.5-1 土壤理化性质调查结果一览表

点号		博孜 1002 井
深度		0.5
现场记录	颜色	暗棕色
	结构	团粒
	质地	壤土
	砂砾含量	0
	其他异物	根系
实验室测定	pH 值	6.95
	阳离子交换量 $\text{cmol}^+/\text{kg}$	1.33
	氧化还原电位 mV	346
	饱和导水率 $\text{mm/h}$	4.98
	土壤容重 $\text{g}/\text{cm}^3$	1.45
	孔隙度%	42

## 4.5.3 土壤环境现状监测

## (1) 监测点位

根据《环境影响评价技术导则 土壤环境（试行）》（HJ964-2018）和《环境影响评价技术导则 陆地石油天然气开发建设项目》（HJ349-2023），工程所在区域不属于土壤盐化地区，拟建项目类别按照污染影响型项目考虑。根据项目位置和 HJ964-2018 布点要求，本评价在占地范围内设置 3 个柱状样点，1 个表层样点，占地范围外设置 2 个表层样点。土壤监测布点符合 HJ964-2018、HJ349-2023 中污染影响型项目布点要求。

## (2) 监测项目

各监测点主要监测因子见表 4.5-2。

表 4.5-2 监测点位及监测因子一览表

分类	序号	采样区名称	采样层位	监测因子
占地范围内	1	博孜 1002 井口区	浅层样	砷、镉、铬（六价）、铜、铅、汞、镍、四氯化碳、氯仿、氯甲烷、1,1-二氯乙烷、1,2-二氯乙烷、1,1-二氯乙烯、顺-1,2-二氯乙烯、反-1,2-二氯乙烯、二氯甲烷、1,2-二氯丙烷、1,1,1,2-四氯乙烷、1,1,2,2-四氯乙烷、四氯乙烯、1,1,1-三氯乙烷、1,1,2-三氯乙烷、三氯乙烯、1,2,3-三氯丙烷、氯乙烷、苯、氯苯、1,2-二氯苯、1,4-二氯苯、乙苯、苯乙烯、甲苯、间二甲苯+对二甲苯、邻二甲苯、硝基苯、苯胺、2-氯酚、苯并[a]蒽、苯并[a]芘、苯并[b]荧蒽、苯并[k]荧蒽、蒎、二苯并[a,h]蒽、茚并[1,2,3-cd]芘、萘、pH、石油烃（C <sub>10</sub> -C <sub>40</sub> ）、全盐量、石油类、石油烃（C <sub>6</sub> -C <sub>9</sub> ）共计 49 项因子
			中层样	pH、石油烃（C <sub>10</sub> -C <sub>40</sub> ）、石油类、石油烃（C <sub>6</sub> -C <sub>9</sub> ）、全盐量
			深层样	pH、石油烃（C <sub>10</sub> -C <sub>40</sub> ）、石油类、石油烃（C <sub>6</sub> -C <sub>9</sub> ）、全盐量
	2	博孜 10 井阀组区	浅层样	pH、石油烃（C <sub>10</sub> -C <sub>40</sub> ）、石油类、石油烃（C <sub>6</sub> -C <sub>9</sub> ）、全盐量
			中层样	pH、石油烃（C <sub>10</sub> -C <sub>40</sub> ）、石油类、石油烃（C <sub>6</sub> -C <sub>9</sub> ）、全盐量
			深层样	pH、石油烃（C <sub>10</sub> -C <sub>40</sub> ）、石油类、石油烃（C <sub>6</sub> -C <sub>9</sub> ）、全盐量
	3	新建管线 2.93km 连接处	浅层样	pH、石油烃（C <sub>10</sub> -C <sub>40</sub> ）、石油类、石油烃（C <sub>6</sub> -C <sub>9</sub> ）、全盐量
			中层样	pH、石油烃（C <sub>10</sub> -C <sub>40</sub> ）、石油类、石油烃（C <sub>6</sub> -C <sub>9</sub> ）、全盐量
			深层样	pH、石油烃（C <sub>10</sub> -C <sub>40</sub> ）、石油类、石油烃（C <sub>6</sub> -C <sub>9</sub> ）、全盐量
	4	新建管线 500m 处	表层样	pH、石油烃（C <sub>10</sub> -C <sub>40</sub> ）、石油类、石油烃（C <sub>6</sub> -C <sub>9</sub> ）全盐量



续表 4.5-2 监测点位及监测因子一览表

分类	序号	采样区名称	采样层位	监测因子
占地范围外	5	博孜 1002 井西北 200m 处农田	表层样	pH、镉、汞、砷、铅、铬、铜、镍、锌、石油烃 (C <sub>10</sub> -C <sub>40</sub> )、石油类、石油烃 (C <sub>6</sub> -C <sub>9</sub> )、全盐量
	6	博孜 1002 井北侧 100m 处荒地	表层样	pH、石油烃 (C <sub>10</sub> -C <sub>40</sub> )、石油类、石油烃 (C <sub>6</sub> -C <sub>9</sub> )、全盐量

## (3) 监测时间及频率

监测时间为 2025 年 8 月 22 日，采样一次。

## (4) 采样方法

表层样点应在 0~0.2m 取样，柱状样点应在 0~0.5m、0.5~1.5m、1.5~3m 分别取样，各层土壤单独分析。

## (5) 监测及分析方法

土壤监测方法参照《土壤环境监测技术规范》(HJ/T166-2004)、《环境影响评价技术导则 土壤环境》(HJ964-2018)、《场地环境监测技术导则》(HJ25.2-2014) 要求进行。分析方法按照《土壤环境质量 建设用地土壤污染风险管控标准(试行)》(GB36600-2018)、《土壤环境质量 农用地土壤污染风险管控标准(试行)》(GB15618-2018) 及 HJ649、GB/T17138、GB/T17141、GB/T17139、HJ491、GB/T22105.2、HJ780、HJ680、《土壤理化分析》等最新版本标准执行，并给出各监测因子的分析方法及其检出限。

检测分析及检出限见表 4.5-3。

表 4.5-3 土壤环境监测项目、分析及依据一览表

序号	类别	检测项目	检测方法	主要仪器型号、名称	检出限/最低检出浓度
1	土壤	pH 值	《土壤 pH 值的测定 电位法》(HJ 962-2018)	PHSJ-4F 实验室 pH 计	——
2		砷	《土壤和沉积物 汞、砷、硒、铋、锑的测定 微波消解/原子荧光法》(HJ 680-2013)	AFS-8520 原子荧光光度计	0.01 mg/kg
3		汞			0.002 mg/kg
4		镉	《土壤质量 铅、镉的测定 石墨炉原子吸收分光光度法》(GB/T 17141-1997)	GGX-830 原子吸收分光光度计	0.01 mg/kg
5		铅			0.1 mg/kg
6		铬(六价)	《土壤和沉积物 六价铬的测定 碱溶液提取-火焰原子吸收分光光度法》(HJ 1082-2019)		0.5 mg/kg

续表 4.5-3 土壤环境监测项目、分析及依据一览表

序号	类别	检测项目	检测方法	主要仪器型号、名称	检出限/ 最低检出浓度
7	土壤 挥发性有机物	铜	《土壤和沉积物 铜、锌、铅、镍、铬的测定 火焰原子吸收分光光度法》 (HJ 491-2019)	GGX-830 原子吸收分光光度计	1 mg/kg
8		锌			1 mg/kg
9		铬			4 mg/kg
10		镍			3 mg/kg
11		四氯化碳	《土壤和沉积物 挥发性有机物的测定 吹扫捕集/气相色谱-质谱法》 (HJ 605-2011)	8860/5977B 气相色谱-质谱联用仪	$1.3 \times 10^{-3}$ mg/kg
12		氯仿			$1.1 \times 10^{-3}$ mg/kg
13		氯甲烷			$1.0 \times 10^{-3}$ mg/kg
14		1,1-二氯乙烷			$1.2 \times 10^{-3}$ mg/kg
15		1,2-二氯乙烷			$1.3 \times 10^{-3}$ mg/kg
16		1,1-二氯乙烯			$1.0 \times 10^{-3}$ mg/kg
17		顺-1,2-二氯乙烯			$1.3 \times 10^{-3}$ mg/kg
18		反-1,2-二氯乙烯			$1.4 \times 10^{-3}$ mg/kg
19		二氯甲烷			$1.5 \times 10^{-3}$ mg/kg
20		1,2-二氯丙烷			$1.1 \times 10^{-3}$ mg/kg
21		1,1,1,2-四氯乙烷			$1.2 \times 10^{-3}$ mg/kg
22		1,1,2,2-四氯乙烷			$1.2 \times 10^{-3}$ mg/kg
23		四氯乙烯			$1.4 \times 10^{-3}$ mg/kg
24		1,1,1-三氯乙烷			$1.3 \times 10^{-3}$ mg/kg
25		1,1,2-三氯乙烷			$1.2 \times 10^{-3}$ mg/kg
26		三氯乙烯			$1.2 \times 10^{-3}$ mg/kg
27		1,2,3-三氯丙烷			$1.2 \times 10^{-3}$ mg/kg
28		氯乙烯			$1.0 \times 10^{-3}$ mg/kg
29		苯			$1.9 \times 10^{-3}$ mg/kg
30		氯苯			$1.2 \times 10^{-3}$ mg/kg
31		1,2-二氯苯			$1.5 \times 10^{-3}$ mg/kg

续表 4.5-3 土壤环境监测项目、分析及依据一览表

序号	类别	检测项目		检测方法	主要仪器型号、名称	检出限/ 最低检出浓度	
32	土壤	挥发性有机物	1,4-二氯苯	《土壤和沉积物 挥发性有机物的测定 吹扫捕集/气相色谱-质谱法》 (HJ 605-2011)	8860/5977B 气相色谱-质谱联用仪	$1.5\times 10^{-3}$ mg/kg	
33			乙苯			$1.2\times 10^{-3}$ mg/kg	
34			苯乙烯			$1.1\times 10^{-3}$ mg/kg	
35			甲苯			$1.3\times 10^{-3}$ mg/kg	
36			间-二甲苯+ 对-二甲苯			$1.2\times 10^{-3}$ mg/kg	
37			邻-二甲苯			$1.2\times 10^{-3}$ mg/kg	
38		半挥发性有机物	硝基苯	《土壤和沉积物 半挥发性有机物的测定 气相色谱-质谱法》 (HJ 834-2017)		0.09 mg/kg	
39			苯胺			0.09 mg/kg	
40			2-氯酚			0.06 mg/kg	
41			苯并[a]蒽			0.1 mg/kg	
42			苯并[a]芘			0.1 mg/kg	
43			苯并[b]荧蒽			0.2 mg/kg	
44			苯并[k]荧蒽			0.1 mg/kg	
45			蒽			0.1 mg/kg	
46			二苯并[a,h]蒽			0.1 mg/kg	
47			茚并[1,2,3-cd]芘			0.1 mg/kg	
48		萘	0.09 mg/kg				
49		全盐量		《森林土壤水溶性盐分分析》 (LY/T 1251-1999) 3.1 质量法		BSA124S 电子天平	0.1 g/kg
50		石油烃（C <sub>10</sub> -C <sub>40</sub> ）		《土壤和沉积物 石油烃（C10-C40） 的测定 气相色谱法》 (HJ 1021-2019)		8860 气相色谱仪	6 mg/kg
51		石油烃（C <sub>6</sub> -C <sub>9</sub> ）		《土壤和沉积物 石油烃（C6-C9） 的测定 吹扫捕集/气相色谱法》 (HJ 1020-2019)			0.04 mg/kg
52		石油类		《土壤 石油类的测定 红外分光光度法》 (HJ 1051-2019)		JLBG-121U 红外分光测油仪	4 mg/kg

## 4.5.4 土壤环境现状评价

(1) 评价方法：采用标准指数法，其计算公式为：

$$P_i = C_i / S_i$$

式中： $P_i$ —土壤中污染物  $i$  的单因子污染指数；

$C_i$ —监测点位土壤中污染物  $i$  的实测浓度，单位与  $S_i$  一致；

$S_i$ —污染物  $i$  的标准值或参考值。

## (2) 评价标准

占地范围外执行《土壤环境质量 农用地土壤污染风险管控标准（试行）》（GB15618-2018）表 1 农用地土壤污染风险筛选值；占地范围内执行《土壤环境质量 建设用地土壤污染风险管控标准（试行）》（GB36600-2018）第二类用地风险筛选值标准；石油烃参照执行《土壤环境质量 建设用地土壤污染风险管控标准（试行）》（GB36600-2018）中第二类用地土壤污染风险筛选值。

## (3) 土壤环境现状监测结果与评价

拟建工程所在区域土壤环境现状监测及评价结果见表 4.5-4 至表 4.5-6。

表 4.5-4 土壤现状监测及评价结果一览表 单位：mg/kg

监测因子			监测点	监测因子			监测点
			博孜 1002 井口区 0.5m				博孜 1002 井口区 0.5m
pH	—	监测值	8.12	砷	筛选值 ≤60	监测值	8.29
		级别	无酸化或碱化			标准指数	0.138
镉	筛选值 ≤65	监测值	0.16	铬（六价）	筛选值 ≤5.7	监测值	未检出
		标准指数	0.002			标准指数	—
铜	筛选值 ≤18000	监测值	28	铅	筛选值 ≤800	监测值	10.6
		标准指数	0.002			标准指数	0.013
汞	筛选值 ≤38	监测值	0.198	镍	筛选值 ≤900	监测值	26
		标准指数	0.005			标准指数	0.029
四氯化碳	筛选值 ≤2.8	监测值	未检出	氯仿	筛选值 ≤0.9	监测值	未检出
		标准指数	—			标准指数	—
氯甲烷	筛选值 ≤37	监测值	未检出	1,1-二氯乙烷	筛选值 ≤9	监测值	未检出
		标准指数	—			标准指数	—
1,2-二氯乙烷	筛选值 ≤5	监测值	未检出	1,1-二氯乙烯	筛选值 ≤66	监测值	未检出
		标准指数	—			标准指数	—
顺-1,2-二氯乙烯	筛选值 ≤596	监测值	未检出	反-1,2-二氯乙烯	筛选值 ≤54	监测值	未检出
		标准指数	—			标准指数	—

续表 4.5-4 土壤现状监测数据及评价结果一览表 单位: mg/kg

监测因子			博孜 1002 井口 区	监测因子			博孜 1002 井口 区
			0.5m				0.5m
二氯甲烷	筛选值 ≤616	监测值	未检出	1,2-二氯 丙烷	筛选值 ≤5	监测值	未检出
		标准指数	--			标准指数	--
1,1,1,2-四 氯乙烷	筛选值 ≤10	监测值	未检出	1,1,2,2- 四氯乙烷	筛选值 ≤6.8	监测值	未检出
		标准指数	--			标准指数	--
四氯乙烯	筛选值 ≤53	监测值	未检出	1,1,1-三 氯乙烷	筛选值 ≤840	监测值	未检出
		标准指数	--			标准指数	--
1,1,2-三氯 乙烷	筛选值 ≤2.8	监测值	未检出	三氯乙烯	筛选值 ≤2.8	监测值	未检出
		标准指数	--			标准指数	--
1,2,3-三氯 丙烷	筛选值 ≤0.5	监测值	未检出	氯乙烯	筛选值 ≤0.43	监测值	未检出
		标准指数	--			标准指数	--
苯	筛选值 ≤4	监测值	未检出	氯苯	筛选值 ≤270	监测值	未检出
		标准指数	--			标准指数	--
1,2-二氯苯	筛选值 ≤560	监测值	未检出	1,4-二氯 苯	筛选值 ≤20	监测值	未检出
		标准指数	--			标准指数	--
乙苯	筛选值 ≤28	监测值	未检出	苯乙烯	筛选值 ≤1290	监测值	未检出
		标准指数	--			标准指数	--
甲苯	筛选值 ≤1200	监测值	未检出	间二甲苯 +对二甲 苯	筛选值 ≤570	监测值	未检出
		标准指数	--			标准指数	--
邻二甲苯	筛选值 ≤640	监测值	未检出	硝基苯	筛选值 ≤76	监测值	未检出
		标准指数	--			标准指数	--
苯胺	筛选值 ≤260	监测值	未检出	2-氯酚	筛选值 ≤2256	监测值	未检出
		标准指数	--			标准指数	--
苯并(a)蒽	筛选值 ≤15	监测值	未检出	苯并(a) 芘	筛选值 ≤1.5	监测值	未检出
		标准指数	--			标准指数	--
苯并(b)荧 蒽	筛选值 ≤15	监测值	未检出	苯并(k) 荧蒽	筛选值 ≤151	监测值	未检出
		标准指数	--			标准指数	--
蒽	筛选值 ≤1293	监测值	未检出	二苯并 (a,h)蒽	筛选值 ≤1.5	监测值	未检出
		标准指数	--			标准指数	--

续表 4.5-4 土壤现状监测数据及评价结果一览表 单位: mg/kg

监测因子			博孜 1002 井口 区	监测因子			博孜 1002 井口 区
			0.5m				0.5m
茛并 (1, 2, 3 -c, d) 茈	筛选值 ≤15	监测值	未检出	萘	筛选值 ≤70	监测值	未检出
		标准指数	—			标准指数	—
石油烃 (C <sub>10</sub> -C <sub>40</sub> )	筛选值 ≤4500	监测值	未检出	全盐量 (g/kg)	—	监测值	0.7
		标准指数	—			级别	轻度盐化
石油烃 (C <sub>6</sub> -C <sub>9</sub> )	—	监测值	未检出	石油类	—	监测值	7

表 4.5-5 占地范围内土壤现状监测及评价结果一览表 单位: mg/kg

检测项目		检测结果							
		博孜 1002 井口区		博孜 10 井阀组区			新建管线 2.93km 连接处		
采样深度		1.5m	3.0m	0.5m	1.5m	3.0m	0.5m	1.5m	3.0m
pH	监测值	8.26	8.32	8.07	8.17	8.19	8.22	8.07	8.09
	级别	无酸化或碱化	无酸化或碱化	无酸化或碱化	无酸化或碱化	无酸化或碱化	无酸化或碱化	无酸化或碱化	无酸化或碱化
石油烃 (C <sub>10</sub> -C <sub>40</sub> )	监测值	未检出	未检出	40	未检出	未检出	16	未检出	未检出
	筛选值	4500	4500	4500	4500	4500	4500	4500	4500
	标准指数	—	—	0.009	—	—	0.004	—	—
石油烃 (C <sub>6</sub> -C <sub>9</sub> )	监测值	未检出	未检出	未检出	未检出	未检出	未检出	未检出	未检出
石油类	监测值	未检出	未检出	66	未检出	未检出	20	未检出	未检出
全盐量	监测值	0.5	0.4	1.4	1.2	1.5	0.5	0.5	1.4
	级别	未盐化	未盐化	未盐化	未盐化	未盐化	未盐化	未盐化	未盐化

表 4.5-6 占地范围外土壤环境现状监测结果 单位: mg/kg (pH 值除外)

采样点	采样层位	监测结果	监测因子												
			pH	铅	铬	砷	镉	汞	镍	铜	锌	全盐量 (g/kg)	石油烃 (C <sub>10</sub> -C <sub>40</sub> )	石油烃 (C <sub>6</sub> -C <sub>9</sub> )	石油类
		筛选值	>7.5	≤170	≤250	≤25	≤0.6	≤3.4	≤190	≤100	≤300	/	≤4500	/	/
博孜1002井西北200m处农田	0.2m	监测值	8.07	11.8	56	17.2	0.12	0.207	38	30	32	1.7	未检出	未检出	未检出
		标准指数	无酸化或碱化	0.304	0.233	0.152	0.160	0.108	0.071	0.168	0.183	未盐化	—	—	—
博孜1002井北侧100m处荒地	0.2m	监测值	8.14	/	/	/	/	/	/	/	/	1.0	未检出	未检出	未检出
		标准指数	无酸化或碱化	—	—	—	—	—	—	—	—	—	未盐化	—	—

由表 4.5-4、表 4.5-5 和 4.5-6 分析可知, 占地范围内各土壤监测点监测值均满足《土壤环境质量 建设用地土壤污染风险管控标准(试行)》(GB36600-2018)中第二类用地筛选值限值, 同时占地范围内各监测点土壤未盐化, 无酸化或碱化; 占地范围外土壤监测点监测值均满足《土壤环境质量 农用地土壤污染风险管控标准(试行)》(GB15618-2018)表 1 农用地土壤污染风险筛选值, 石油烃满足《土壤环境质量 建设用地土壤污染风险管控标准(试行)》(GB36600-2018)中第二类用地筛选值限值, 同时占地范围外各监测点土壤未盐化, 无酸化或碱化。

#### 4.6 大气环境现状调查与评价

本次评价根据收集了 2024 年 1 月 1 日至 2024 年 12 月 31 日期间阿克苏地区例行监测点的监测数据作为基本污染物环境空气质量现状数据, 并对各污染物的年评价指标进行环境质量现状评价, 现状评价结果见表 4.6-1 所示。

表 4.6-1 阿克苏地区环境空气质量现状评价一览表

污染物	年评价指标	评价标准 ( $\mu\text{g}/\text{m}^3$ )	现状浓度 ( $\mu\text{g}/\text{m}^3$ )	占标率 (%)	达标情况
PM <sub>10</sub>	年平均质量浓度	70	81	115.7	超标
PM <sub>2.5</sub>	年平均质量浓度	35	35	100.0	达标
SO <sub>2</sub>	年平均质量浓度	60	5	8.3	达标
NO <sub>2</sub>	年平均质量浓度	40	27	67.5	达标
CO	日均值第 95 百分位浓度	4000	1600	40.0	达标
O <sub>3</sub>	日最大 8 小时滑动平均第 90 百分位浓度	160	132	82.5	达标

阿克苏地区 PM<sub>10</sub> 年均浓度值超过《环境空气质量标准》(GB3095-2012) 及修改单(生态环境部公告 2018 年第 29 号) 中二级标准要求, 即项目所在区域为不达标区。季节性春季沙尘天气对环境空气质量影响很大, 是造成空气质量不达标的主要因素。

## 4.7 声环境现状调查与评价

### 4.7.1 声环境现状监测

#### (1) 监测点布设

为了说明场地声环境质量现状, 本次在新建井场进行声环境质量现状监测, 在现有老井进行厂界噪声监测。具体布置情况见表 4.7-1。

表 4.7-1 噪声监测布置情况一览表

序号	监测点名称		监测点位 (个)	监测因子
1	博孜 1002 井周边		1	L <sub>Aeq, T</sub>
2	博孜 10 井	东场界	1	L <sub>Aeq, T</sub>
3		南场界	1	
4		西场界	1	
5		北场界	1	

#### (2) 监测因子

等效连续 A 声级。

#### (3) 监测时间及频率

2025 年 8 月 22 日~2025 年 8 月 23 日, 昼间、夜间各监测一次。昼间监测



时段为 8:00~24:00, 夜间监测时段为 24:00~次日 08:00, 声环境质量现状监测时间不少于 10 分钟, 厂界噪声监测时间不少于 1 分钟。

#### (4) 监测方法

按照《声环境质量标准》(GB3096-2008)、《工业企业厂界环境噪声排放标准》(GB 12348-2008) 中的规定进行。

#### 4.7.2 声环境现状评价

##### (1) 评价方法

新建井场周边执行《声环境质量标准》(GB3096-2008) 中 2 类区标准, 现有老井执行《工业企业厂界环境噪声排放标准》(GB12348-2008) 中 2 类标准。

##### (2) 声环境现状监测及评价结果

噪声监测点声环境现状监测及评价结果见表 4.7-2。

表 4.7-2 声环境质量现状监测及评价结果一览表 单位: dB (A)

序号	监测点位置		昼间			夜间		
			监测值	标准值	评价结果	监测值	标准值	评价结果
1	博孜 1002 井周边		37	60	达标	35	50	达标
2	博孜 10 井	东场界	45	60	达标	43	50	达标
3		南场界	49	60	达标	46	50	达标
4		西场界	46	60	达标	44	50	达标
5		北场界	44	60	达标	43	50	达标

由上表可知, 新建井场监测值昼间为 39dB (A), 夜间为 35dB (A), 满足《声环境质量标准》(GB3096-2008) 2 类区标准要求; 现有井场厂界噪声监测值昼间为 44~49dB (A), 夜间为 43~46dB (A), 满足《工业企业厂界环境噪声排放标准》(GB 12348-2008) 中 2 类标准。

## 5 环境影响预测与评价

### 5.1 生态影响评价

#### 5.1.1 施工期生态影响分析

##### 5.1.1.1 生态影响分析

拟建工程对生态环境的影响以施工期为主，施工期对于某一特定的生态环境有直接和间接的影响，但是从整体区域来讲，其影响是局部的，施工完成后将对施工作业带进行生态恢复，工程施工期环境影响是可以接受的。本次评价主要从地表扰动影响、土壤肥力、植物影响、动物影响、生态系统完整性、水土流失、防沙治沙等几个方面展开。

##### 5.1.1.1.1 地表扰动影响分析

本工程占地分永久占地、临时占地；永久占地主要是井场及电力杆占地，临时占地主要为管道及架空线路作业带占地。

表5.1-1 拟建工程占用土地情况表

序号	工程内容	占地面积 (hm <sup>2</sup> )		土地利用类型 (hm <sup>2</sup> )	备注
		永久占地	临时占地		
1	采气井场	0.24	3.5	裸土地	井场永久占地为 40m×60m；钻井期井场临时占地面积为 140m×100m，生活区 50m×70m；
2	管线工程	0	2.344	裸土地	新建采气管线 2.93km，作业带宽度为 8m
3	架空电力线	0.2	0.88	裸土地	电力线长度 1.1km，作业带宽度按 8m 计，电力杆杆塔永久占地共 0.2hm <sup>2</sup>
合计		0.35	6.724	—	—

拟建工程施工过程中对地表的扰动主要来源于以下方面：①井场土地平整；②管道管沟开挖及两侧临时堆土、车辆运输临时道路；③架空电力线安装过程中车辆临时占地。上述施工过程中，井场施工因单个井场占地面积小，且影响范围主要集中在井场周围，对地表扰动相对较小；架空电力线安装过程中临时占地主要来源于车辆运输过程中临时碾压原有地表，短暂影响了原有地表结实程度，影响局部区域植被生长；道路施工过程中，由于在原有地表的基础上通过填方进行铺路，导致原有的地表植被全部破坏，导致区域水土流失加剧；管

线施工过程中，对地表扰动面积最大，对地表的破坏程度较严重，施工过程中，管沟开挖将造成区域的土壤结构发生局部变化，同时管线沿线植被将全部损失。同时，在回填后，由于地表的扰动，导致土壤松紧程度发生变化，区域水土流失程度将有一定程度的加剧。

#### 5.1.1.1.2 对土壤肥力的影响分析

拟建工程施工过程中对土壤肥力的影响主要来源于管线施工过程，项目管沟开挖深度为 1.6m，管沟底宽 0.8m，边坡比为 1:1，管沟每延米挖方量约  $3.84\text{m}^3$ ，开挖过程中以机械开挖为主，若前期未对土壤构造进行调研分析，开挖过程中极易造成不同肥力的土壤混合堆放在一起，在回填过程中，管沟区域的土壤肥力发生变化，影响了管线沿线区域土壤肥力，对后续植被自然恢复造成了一定的影响。

#### 5.1.1.1.3 对植被的影响分析

根据项目建设的特点，对植被环境影响主要体现在井场、管线施工对地表植被的扰动和破坏。在施工过程中，开挖管沟区将底土翻出，使土体结构几乎完全改变。管沟开挖区域内的植被全部被破坏，其管道两侧的植被则受到不同程度的破坏和影响。井场、管线施工过程中对区域原有占地内植被彻底破坏。

##### （1）植被覆盖度的影响分析

拟建工程临时占地区域植被群系主要为假木贼群系。群落中优势种为假木贼，在评价区范围内多数呈单优群落出现。施工过程中，对地表的扰动可能会造成区域植被覆盖度有一定的降低，但井场及管线施工周期时间较短，随着施工活动的结束，区域植被经过一定时间自适应可得到一定程度的恢复。

##### （2）生物量损失

拟建工程井场、管线施工区域以裸土地为主，永久占地和临时用地都会导致生物量损失。生物量损失按下式计算：

$$Y = S_i \cdot W_i$$

式中，Y——永久性生物量损失，t； $S_i$ ——占地面积， $\text{hm}^2$ ； $W_i$ ——单位面积生物量， $\text{t}/\text{hm}^2$ 。

生物量损失见表 5.1-2。

表 5.1-2 项目建设各类型占地的生物量损失

类型	平均生物量 (t/hm <sup>2</sup> )	面积 (hm <sup>2</sup> )		生物量 (t)	
		永久占地	临时占地	永久占地植被损失	临时占地植被损失
裸土地	0.5	0.35	6.724	0.175	3.358

拟建工程的实施，将造成0.175t永久占地植被损失和3.358t临时占地植被损失。

#### 5.1.1.1.4 对野生动物的影响分析

##### (1) 对野生动物生境的破坏

施工期间的各种人为活动，施工机械，对野生动物有一定的惊吓，破坏了其正常生境。

##### (2) 对野生动物分布的影响

在施工生产过程中，由于气田机械设备的轰鸣声惊扰，大多数野生脊椎动物种类将避行远离，使区域内单位面积上的动物种群数量下降，但此类影响对爬行类和小型啮齿类动物的干扰不大。一些伴人型鸟类等，一般在离作业区 50m 以远处活动，待无噪声干扰时较常见于人类生活区附近。因此，随着拟建工程建设的各个过程，野生动物的种类和数量发生一定的变化，原有的荒漠型鸟类和哺乳类将逐渐避开人类活动的干扰迁至其他区域，而常见的伴人型野生动物种类有所增加。

##### (3) 对重点保护野生动物的影响

根据现场调查、走访及资料收集，该区域共有国家级重点保护动物 2 种，苍鹰、鹅喉羚。对于重点保护动物，要重点加强保护，本次现场踏勘在项目范围内，尤其是人员分布密集的现有地面工程集中分布区未见重点保护野生动物活动踪迹。本次评价要求项目建设应严格落实本次评价提出的各项环境保护措施、环境管理要求等。在此基础上，可将项目实施对野生动物的影响降到最低。

#### 5.1.1.1.5 对生态系统的影响分析

拟建工程对生态系统的影响主要是对土地的占用以及由此带来的土壤侵蚀等，拟建工程永久占地主要为新增井场占地及电力杆占地，占地面积约为

0.35hm<sup>2</sup>，临时占地约 6.724hm<sup>2</sup>，主要为钻井井场、管道及电力线路施工作业带占地。由于新建井场及集输管线呈点状、线状分布在开发区块内，相对于整体油区来说是非常小且分散的。施工活动、运输的噪声以及土地的占用会对项目区域生态系统植被生长地和动物栖息地造成直接破坏，使生态系统的生境特征发生变化，导致动植物生境破碎化，如项目建设区域动物活动的干扰等。由于工程建设一般局限于小范围的施工活动，工程施工会对它们产生影响，造成部分栖息地和活动范围的丧失，使其迁往他处，但评价区动物多为常见种类，在评价区及周边地区分布广泛，且一般具有趋避性，随着工程建设的结束，生态环境逐渐恢复，种群又会得以恢复。在施工结束后及时进行施工迹地恢复，采取严格生态恢复、水土保持、防沙治沙等措施，区域生态系统服务功能能够在较短的时间内得到有效地恢复。

从整个评价区来看，拟建工程不会减少生态系统的数量，不会改变评价区生态系统的完整性和稳定性。评价认为，采取必要的生态保护措施后，对评价区内的生态系统服务功能的影响较小。

#### 5.1.1.1.6 对永久基本农田的影响分析

拟建工程不占用永久基本农田，部分管线距永久基本农田最近距离为 25m，当管道在敷设段内发生泄漏，油类物质则在土壤内部由于重力作用沿垂直方向向地下渗透，排除地质灾害等因素外，油类物质一般情况下不会冒出地表形成地面扩散，加上土壤对油类物质具有很强的截流能力，因此泄漏油类物质很难向土壤深层迁移。此时影响污染范围的因素有油类物质的泄漏量、存留时间及环境温度等。短期油类物质泄漏事故造成的土壤影响一般仅限于直接有泄漏油类物质的区域，且主要对表层 0~20cm 的土层构成污染。

泄漏油类物质对土壤理化性质的影响可以用 pH 值、总盐量、总碱度等三项指标来说明。据已有的试验和监测资料表明，受到油类物质污染的农田和正常农田土壤中的 pH 值、总盐量、总碱度无明显的差别，即油类物质污染对土壤的理化性质的影响不大。但由于油类物质是粘稠大分子物质，覆盖表土或渗入土壤后，将堵塞土壤孔隙，使土壤板结，通透性变差，从而造成土壤长期处于缺氧还原状态，土壤养分释放慢，不能满足作物生长发育的需要而致其死亡。

一般情况下，发生事故而泄漏于地表的油类物质数量有限，管线发生破裂泄漏时，井站场内设置有流量控制仪及压力变送器，由 SCADA 系统发出指令，远程自动关闭阀门，对泄漏的油品回收并及时清理被污染的土壤；同时本评价要求建设单位加强环境管理，定期对管线进行检查，避免因管材质量缺陷造成油品泄漏。因此在输水管线破裂泄漏对永久基本农田的环境风险可防控。

此外，拟建工程管线在选线设计、施工作业时避让永久基本农田；施工过程中加强施工人员的教育工作，施工机械不得随意行驶，碾压永久基本农田，对永久基本农田的影响较小。

#### 5.1.1.1.7 水土流失影响分析

拟建工程建设过程中人为活动造成水土流失的原因主要是破坏地面表层结构以及大风季节临时堆土对周边环境带来的影响，可能造成的水土流失危害主要有以下几个方面：

（1）扩大侵蚀面积，加剧水土流失。拟建工程地处内陆地区，风沙较大，空气干燥，加上地表植被覆盖度较低，项目建设过程中对原地貌的扰动大大降低了项目占地范围内的土壤抗侵蚀能力，若在施工过程中不加以治理和防护，遇大风天气易产生严重的水土流失现象。

（2）扰动土地面积、降低土壤抗侵蚀能力，工程建设由于车辆行驶，改变了扰动区域的原地貌、土壤结构和地面物质组成，降低了土壤抗侵蚀能力。

拟建工程所在区域属于塔里木河流域水土流失重点治理区范围，区域地表植被覆盖度较低，生态环境质量较差，应加强水土保持综合治理工作，减少因拟建工程的建设而产生的水土流失。

#### 5.1.1.1.8 防沙治沙分析

（1）占用和影响的沙漠、戈壁、沙地等其他沙化土地的面积等情况。

拟建工程总占地面积 7.066hm<sup>2</sup>（永久占地面积 0.35hm<sup>2</sup>，临时占地面积 6.724hm<sup>2</sup>）。对照《新疆第六次沙化监测报告》，项目所属区域属于非沙化土地，拟建工程与第六次沙化监测沙化土地类型关系见附图 11。

（2）项目实施过程中的弃土、石、渣地等对当地土地沙化和沙尘天气的影响。

拟建工程管沟开挖作业时会产生土石方，产生的土石方全部用于回填管沟

及铺垫井场。项目建设过程中对原地貌的扰动将降低项目占地范围内的土壤抗侵蚀能力，造成土地沙化；此外，由于项目地处内陆地区，风沙较大，空气干燥，加上地表植被覆盖度低，若项目土石方堆存过程中未采取防尘网苫盖、洒水抑尘等措施，地表沙化的土壤及废土等遇大风天气易产生严重的扬尘，形成沙尘天气。

（3）损坏的防沙治沙设施（包括生物、物理或化学固沙等措施）。

拟建工程占地范围不涉及已建设的防沙治沙设施。

（4）可能造成的土地沙化和沙尘等生态危害。

项目施工期主要包括池体开挖、管沟开挖、场地平整等。池体开挖、管沟开挖、场地平整等施工过程中，对原有地表土壤造成扰动，造成地表原有结构的破坏，降低风沙区地表稳定性，在风蚀的作用下，有可能使流动风沙土移动速度增加，加快该区域沙漠化进程。上述施工作业过程中，对原地貌的扰动大大降低了项目占地范围内的土壤抗侵蚀能力，若未采取相应的防护措施，遇大风天气，极易加重区域沙尘天气。

#### 5.1.2 运营期生态影响分析

项目运营期对生态的影响主要表现在对野生动物、植物、生态系统完整性等影响。

（1）对野生动物的影响分析

运营期项目不新增用地，占地对野生动物的影响不再增加。车辆运输和机械噪声相对施工期有所减小，对野生动物的影响也相对减小。人为活动相对施工也有所减少，并加强管理禁止油气田职工对野生动物的猎杀。

运营期道路行车主要是油气田巡线的自备车辆，车流量很小，夜间无车行驶，一般情况下，野生动物会自行规避或适应，不会对野生动物产生明显影响。并从管理上对工作人员加强宣传教育，切实提高保护生态环境的意识，车辆行驶过程中不得鸣笛惊吓野生动物，对进行野生动物保护法的宣传教育，严禁惊扰、猎杀野生动物。

（2）植被影响分析

运营期由于占地活动的结束，管线所经地区处于正常状态，对地表植被无不良影响。非正常状况下，如漏油、爆炸等，产生的凝析油和废气会对周边植

被产生不利影响。运营期加强巡线，发现问题及时采取紧急关闭阀门，及时维修等措施，管线泄漏一般影响时间较短，造成植被损失较小。

### （3）生态系统完整性影响分析

在气田开发如井场、管道等建设中，新设施的增加不但不会使区域内异质化程度降低，反而在一定程度上会增加区域的异质性。区域的异质性越大，抵抗外界干扰的能力就越大，同时由于项目占地面积有限，区域生态系统仍保持开放、物质循环和能量流动。因而项目开发建设不会改变区域内景观生态的稳定性及完整性。

#### 5.1.3 退役期生态影响分析

随着气田开采的不断进行，其储量逐渐下降，最终井区将进入退役期。当气田开发接近尾声时，各种机械设备将停止使用，进驻其中的气田开发工作人员将陆续撤离气田区域，由此带来的大气污染物、生产废水、噪声及固体废物等对环境的影响将会消失。退役期的环境影响以生态的恢复为主，井场经过清理后，随后根据周边区域的自然现状对其进行恢复，使井场恢复到相对自然的一种状态。气田设施退役后，人员撤离，区域内没有人为扰动，有助于区域生态的改善。

#### 5.1.4 生态影响评价结论

拟建工程对生态环境的影响主要在施工期，主要为永久占地平整及临时施工等的建设带来的生态环境影响。临时性工程占地仅在施工阶段对沿线土地利用产生短期影响，且在施工结束后能恢复原有的利用功能。总体而言，施工结束后，随着生态补偿或生态恢复措施的实施，临时施工占地影响将逐渐消失。

运营期影响主要集中在井场内，运营期废水合理处置，厂界噪声达标排放，危险废物定期由有危废处置资质单位接收处置；同时加强日常巡检监管工作，出现泄漏情况能及时发现。

退役期的环境影响以生态的恢复为主，井场经过清理后，随后根据周边区域的自然现状对其进行恢复，使井场恢复到相对自然的一种状态。气田设施退役后，人员撤离，区域内没有人为扰动，有助于区域生态的改善。

综上，从生态影响的角度，本工程建设可行。



## 5.1.5 生态影响评价自查表

表 5.1-3 生态影响评价自查表

工作内容		自查项目
生态影响识别	生态保护目标	重要物种 <input checked="" type="checkbox"/> ; 国家公园 <input type="checkbox"/> ; 自然保护区 <input type="checkbox"/> ; 自然公园 <input type="checkbox"/> ; 世界自然遗产 <input type="checkbox"/> ; 生态保护红线 <input type="checkbox"/> ; 重要生境 <input type="checkbox"/> ; 其他具有重要生态功能、对保护生物多样性具有显著意义的区域 <input type="checkbox"/> ; 其他 <input type="checkbox"/>
	影响方式	工程占用 <input type="checkbox"/> ; 施工活动干扰 <input checked="" type="checkbox"/> ; 改变环境条件 <input type="checkbox"/> ; 其他 <input checked="" type="checkbox"/>
生态影响识别	评价因子	物种 <input checked="" type="checkbox"/> ( ) 生境 <input checked="" type="checkbox"/> (地表扰动) 生物群落 <input type="checkbox"/> ( ) 生态系统 <input checked="" type="checkbox"/> (生态系统完整性、植被覆盖度、生物量损失) 生物多样性 <input checked="" type="checkbox"/> (物种丰富度) 生态敏感区 <input type="checkbox"/> (生态功能) 自然景观 <input type="checkbox"/> ( ) 自然遗迹 <input type="checkbox"/> ( ) 其他 <input type="checkbox"/> ( )
评价等级		一级 <input type="checkbox"/> 二级 <input type="checkbox"/> 三级 <input checked="" type="checkbox"/> 生态影响简单分析 <input type="checkbox"/>
评价范围		陆域面积: (1.879) km <sup>2</sup> ; 水域面积: ( ) km <sup>2</sup>
生态现状调查与评价	调查方法	资料收集 <input checked="" type="checkbox"/> ; 遥感调查 <input type="checkbox"/> ; 调查样方、样线 <input type="checkbox"/> ; 调查点位、断面 <input type="checkbox"/> ; 专家和公众咨询法 <input type="checkbox"/> ; 其他 <input checked="" type="checkbox"/>
	调查时间	春季 <input type="checkbox"/> ; 夏季 <input checked="" type="checkbox"/> ; 秋季 <input type="checkbox"/> ; 冬季 <input type="checkbox"/> 丰水期 <input type="checkbox"/> ; 枯水期 <input type="checkbox"/> ; 平水期 <input type="checkbox"/>
	所在区域的生态问题	水土流失 <input checked="" type="checkbox"/> ; 沙漠化 <input checked="" type="checkbox"/> ; 石漠化 <input type="checkbox"/> ; 盐渍化 <input type="checkbox"/> ; 生物入侵 <input type="checkbox"/> ; 重要物种 <input type="checkbox"/> ; 生态敏感区 <input type="checkbox"/> ; 其他 <input type="checkbox"/>
	评价内容	植被/植物群落 <input checked="" type="checkbox"/> ; 土地利用 <input checked="" type="checkbox"/> ; 生态系统 <input checked="" type="checkbox"/> ; 生物多样性 <input checked="" type="checkbox"/> ; 重要物种 <input checked="" type="checkbox"/> ; 生态敏感区 <input type="checkbox"/> ; 其他 <input type="checkbox"/>
生态影响预测与评价	评价方法	定性 <input type="checkbox"/> ; 定性和定量 <input checked="" type="checkbox"/>
	评价内容	植被/植物群落 <input checked="" type="checkbox"/> ; 土地利用 <input checked="" type="checkbox"/> ; 生态系统 <input checked="" type="checkbox"/> ; 生物多样性 <input type="checkbox"/> ; 重要物种 <input checked="" type="checkbox"/> ; 生态敏感区 <input type="checkbox"/> ; 生物入侵风险 <input type="checkbox"/> ; 其他 <input type="checkbox"/>
生态保护对策措施	对策措施	避让 <input checked="" type="checkbox"/> ; 减缓 <input checked="" type="checkbox"/> ; 生态修复 <input type="checkbox"/> ; 生态补偿 <input type="checkbox"/> ; 科研 <input type="checkbox"/> ; 其他 <input type="checkbox"/>
	生态监测计划	全生命周期 <input type="checkbox"/> ; 长期跟踪 <input type="checkbox"/> ; 常规 <input checked="" type="checkbox"/> ; 无 <input type="checkbox"/>
	环境管理	环境监理 <input checked="" type="checkbox"/> ; 环境影响后评价 <input type="checkbox"/> ; 其他 <input type="checkbox"/>
评价结论	生态影响	可行 <input checked="" type="checkbox"/> ; 不可行 <input type="checkbox"/>

注: “☐”为勾选项, 可√; “( )”为内容填写项。

## 5.2 地下水环境影响评价

拟建工程地下水环境影响评价等级为三级, 项目井场和管线位于同一水文地质单元, 水文地质条件一致, 因此进行统一叙述, 不再分述。

### 5.2.1 调查区域水文地质条件概况

#### (1) 地下水赋存条件

##### ① 北部山区

拜城盆地为近东西向的大型新生代向斜拗陷盆地，基底为古近系-新近系，其富水性在南北近山前要小于平原的中部，单位涌水量在南部的十六连是  $2.54\text{L/s}\cdot\text{m}$ ，向中部至九连一带为  $3.45\text{L/s}\cdot\text{m}$ ，地下水埋深均大于  $20\text{m}$ 。沿河流向下至中部的察尔其镇，含水层为单一的潜水含水层，岩性为砂砾卵石层，含水层富水性好，单位涌水量为  $12.64\text{L/s}\cdot\text{m}$ ，地下水埋深较上游的九连变小，在  $5\sim 7\text{m}$  左右。察尔其镇以北向着大宛其方向，受北部隆起的影响，地下水富水性逐渐变差，至大宛其农场以北，地下水埋深大于  $10\text{m}$ ，单位涌水量为  $0.53\text{L/s}\cdot\text{m}$ ，并在含水层中夹有亚粘土、亚砂土层。察尔其镇向东至大桥乡，含水层的富水性良好，单位涌水量在  $5.11\sim 14.82\text{L/s}\cdot\text{m}$  之间，含水层岩性以砂砾卵石层为主，地下水埋深  $5.93\sim 14.5\text{m}$ 。在大桥乡以南、木扎提河南岸的温巴什乡，含水层由木扎提河冲积物质组成，较其西部区域颗粒变小，含水层岩性以砂砾石层为主，单位涌水量在  $5.31\sim 7.61\text{L/s}\cdot\text{m}$  之间，地下水埋深南部为  $13\text{m}$ ，向北至河谷区则变为小于  $1\text{m}$ 。

##### ② 中部克孜勒塔格山前平原区

中部克孜勒塔格山前平原区即拜城盆地中部区域，由喀布斯拉河、台勒维丘克河及喀拉苏河三河的冲洪积扇共同组成了面积广阔的山前冲洪积平原。此区西部的米吉克乡，其含水层物质在乡政府以北由喀布斯拉河的冲洪积物组成，属中、上更新统地层。在乡以北的喀布斯拉河冲洪积扇中部，地下水富水性优良，据钻孔资料，含水层为砾卵石地层，单位涌水量为  $43.81\text{m}^3/\text{s}\cdot\text{m}$ 。地下水埋深  $47.82\text{m}$ ，渗透系数值  $81.69\text{m/d}$ 。至喀布斯拉河冲洪积扇下部，含水层富水性好，在九大队一带单位涌水量为  $32.85\text{m}^3/\text{s}\cdot\text{m}$ ，地下水位埋深小于  $10\text{m}$ 。在拜城县城、布隆乡及亚吐尔乡一带，属台勒维丘克河、喀拉苏河冲洪积扇的中、上部区，含水层富水性良好，但由于所处的位置不同，有的在扇轴部位，有的在两扇交汇区，在富水性上有一定的差异，处于扇轴或近于扇轴的县城及亚吐尔乡：据资料，在县城西北方向的炮团一带，含水层岩性为卵砾石地层，单位涌水量为  $45.0\text{m}^3/\text{s}\cdot\text{m}$ ，地下水埋深  $39.51\text{m}$ 。在县城附近，含水层岩性以砂砾

石、卵砾石地层为主，单位涌水量为  $33.28\text{m}^3/\text{s} \cdot \text{m}$ ，地下水埋深  $3\sim 5\text{m}$ ；亚吐尔乡单位涌水量为  $11.01\sim 24.29\text{m}^3/\text{s} \cdot \text{m}$ ，地下水埋深在  $18.93\sim 27.91\text{m}$  之间。在县城东北方向的布隆乡，在位置上处于台勒维丘克河与喀拉苏河冲洪积扇的交汇区中上部，虽处县城上游，但富水性较县城一带稍差，单位涌水量为  $7.61\sim 16.2\text{m}^3/\text{s} \cdot \text{m}$ ，据布隆乡蔬菜基地大棚生产井资料，上部  $25\text{m}$  为亚粘土层，下部为砂砾石与亚粘土互层，含水层岩性粗砂含砾或砂砾石含卵石，地下水埋深  $18.3\sim 36.3\text{m}$ 。县城东南方向的康其乡南部，处于上述两河冲洪积扇的交汇区下部，含水层富水性较上部区变差，上层潜水的单位涌水量小于为  $0.5\text{m}^3/\text{s} \cdot \text{m}$ ，地下水埋深  $1\sim 3\text{m}$ 。县城东部的托克逊乡及赛里木镇，处于喀拉苏河冲洪积扇的中部及东部，其富水性符合冲洪积平原的一般规律，即由上至下，富水性逐渐由好变差，在 307 省道附近及以北的区域，地下水富水性好，单位涌水量在  $16.13\sim 32.52\text{m}^3/\text{s} \cdot \text{m}$ ，地下水埋深在  $10\sim 30\text{m}$ ，省道以南区域，除托克逊乡的一村二组、一村四组一带及赛里木乡的七村三组带，富水性好以外，其余地区的富水性一般，单位涌水量在  $6.32\sim 9.92\text{m}^3/\text{s} \cdot \text{m}$  之间，在托克逊乡省道以南及以西的局部区域，地下水具有承压性。在两乡镇的南部靠近木扎提河的区域，受构造隆起作用的影响，在托克逊乡的布隆村以南及赛里木镇的赛里木村一带，第四系厚度均小于  $100\text{m}$ 。

### ③东部克孜尔河下游冲洪积平原区

属拜城向斜的东部翘起端，古近系-新近系基底埋藏浅，克孜尔河的东部古近系-新近系在多处已出露地表，其南部是拜城向斜内的局部隆起区域，因之第四系厚度不大，松散层孔隙潜水含水层薄或不含水。克孜尔河谷内，铁提尔以上的卵砾石层蕴藏潜水，铁提尔以下一、二级阶地上部有厚  $2\sim 5\text{m}$  的亚砂土与亚粘土覆盖层，构成了独立河谷型浅层承压水区。

本工程建设地点位于拜城盆地西部山区。

## （2）项目区水文地质条件

### ①地层

根据区域水文地质钻孔揭露的地层信息， $180\text{m}$  深度地层岩性为第四系松散堆积物，地层岩性特征自上而下分述如下：

砂砾石：埋深  $0\sim 92\text{m}$ ，冲洪积物，灰色～黄褐色，稍密～中密，稍湿。颗

粒呈棱角状，一般粒径 2~30mm，可见最大粒径 120mm。成分以石英岩为主，级配较好，分选性差，砂土充填。局部夹粘土薄层，易进尺。层厚 60~92m，层底高程 1277.65~1347.88m。

圆砾：埋深 60~156m，冲洪积物，青灰色，中密~密实，稍湿~湿。颗粒物以亚圆形为主，少量圆形，一般粒径 5~50mm，可见最大粒径 200mm。成分以石英岩、砂岩为主。级配较差，分选性一般。充填物为中砂，局部夹少量角砾或漂石。骨架颗粒连续，局部轻微钙质胶结。进尺较易，局部进尺较难。层厚 59~96m，层底高程 1221.65~1251.88m。

卵砾石：埋深 148~180m，深灰色，密实，饱和。颗粒磨圆度较好，呈圆状~亚圆状，一般粒径 20~150mm，含漂石，可见最大粒径 300mm。成分以砂岩为主。级配差，分选性好。充填物为粗砂及砾砂，含少量泥质，进尺难。钻孔未揭穿该层，揭露层厚 24~32m，层底高程 1189.65~1227.88m。

## ②含水层的分布特征及补给、径流、排泄条件

本工程位于山前倾斜平原区的中上部，由于强烈的新构造运动，在山前凹陷带内接受了大量的来自哈尔克山的堆积物，形成巨大的松散堆积层。受山前构造、地形和第四系岩性变化所控制，山前倾斜平原区第四系孔隙潜水的埋藏条件和水量水质变化，具有一定的水平分带性。该区分布面积甚广，赋存有丰富的地下水，含水层主要由上更新统一—中更新统洪积层及全新统冲洪积层组成。在水平方向上，岩性由粗变细，含水层的赋水性由北向南成有规律的变化。含水层岩性主要为砂砾岩，地下水埋深大于 100m，单位涌水量大于 1.5L/s·m，渗透系数 4~80m/d，单井涌水量 400~5000m<sup>3</sup>/d，水量丰富。地下水矿化度一般在 0.60~1.71g/L 之间，水化学类型为 HCO<sub>3</sub>-SO<sub>4</sub>-Ca-Mg 或 SO<sub>4</sub>-Cl-K-Na-Ca 型水。

冲洪积平原区地势南北高，中部低，西部高，东部低，地下水的流向为西北向东南。地下水以山前倾斜平原较为丰富，山区较为贫乏。第四系松散堆积层孔隙潜水，主要分布于山前倾斜平原及河谷区。

## ③地下水动态

参考区域水文地质勘查资料，区域地下水埋深普遍超过 100m，枯水期和丰水期地下水埋深变化范围 2~3m。

#### ④水文地质参数

根据区域收集地质资料及现状调查，含水层主要由上更新统一—中更新统洪积层及全新统冲洪积层组成。在水平方向上，岩性由粗变细，含水层的赋水性由北向南成有规律的变化。含水层岩性主要为砂砾岩，地下水埋深大于 100m，单位涌水量大于  $1.5\text{L/s}\cdot\text{m}$ ，渗透系数  $4\sim 80\text{m/d}$ ，单井涌水量  $400\sim 5000\text{m}^3/\text{d}$ ，水量丰富。地下水矿化度一般在  $0.60\sim 1.71\text{g/L}$  之间，水化学类型为  $\text{HCO}_3\text{-SO}_4\text{-Ca-Mg}$  或  $\text{SO}_4\text{-Cl-K-Na-Ca}$  型水。

包气带岩性为充填砂土的砂砾石层，垂向渗透系数较大，变化范围  $1.2\times 10^{-3}\sim 1.4\times 10^{-3}\text{cm/s}$ ，平均为  $1.2\times 10^{-3}\text{cm/s}$ ，小于  $10^{-4}\text{cm/s}$ 。因此，区域包气带防污性能属于“弱”类。

#### ⑤地下水流场特征

地下水动态主要受气象、水文和水文地质条件及人类活动因素控制。根据区域的地下水动态监测资料，区内潜水水位动态主要表现为水文型。

位于河流冲洪积的河间地块，潜水的动态特征曲线与两河的丰枯特征较相似，表现出水文型动态特征。河流的丰枯特征 10 月至翌年 3 月份为枯水期，4 月气温回升，冰雪融化，河流量明显增大，6~8 月河流径流量最高，地下水水位动态特征随两河丰枯特征出现很直观的变化，地下水高水位出现在 9 月，比河流丰水期稍滞后，9、10 月地下水水位持续下降，水位最低值出现时间比河流枯水期滞后，这是因为河流入渗、地下水位埋深及径流条件等因素影响所致。各观测孔最低水位多出现在 6、7 月，6~7 月份以后地下水位急剧上升，9 月份水位最高，在高水位与低水位期间水位保持时间较短，高低水位差较大，降幅均值  $6.16\text{m}$ ，主要是河水径流量年内分布极不均衡。

#### （3）区域地下水污染源调查

根据地下水监测结果，潜水监测点除硫酸盐存在一定程度超标外，其余因子均满足《地下水质量标准》（GB/T14848-2017）III类标准，各潜水监测点中石油类满足《地表水环境质量标准》（GB3838-2002）III类标准要求。

#### 5.2.2 施工期地下水环境影响分析

##### 5.2.2.1 正常状况下地下水影响分析

拟建项目钻井施工过程中采用下套管注水泥固井完井方式，对含水层进行

了封固处理，有效保护地下水层，同时严格要求套管下入深度，可有效控制钻井液在地层中的漏失，减轻对地下水的影响。井深超过 7000m，远超出了项目所在区域地下水含水层深度，正常状况下，不会对地下水产生影响。

施工期废水主要包括钻井废水、酸化压裂废水、管线试压废水、生物质锅炉排污水和生活污水。根据目前气田钻井实际情况，钻井废水由临时罐体收集，按泥浆体系不同分阶段用于配制钻井液，在钻井期间综合利用，不外排；酸化压裂废水采取不落地直接排入回收罐中，作为二次酸化压裂液对大北区块内老井储层进行二次改造，改造后见油气显示，则随油气罐车运至博孜天然气处理厂处置，改造后若再次返排压裂液，则罐装收集后运至哈拉哈塘区块撬装化污水处理站处理；项目管线试压废水属于洁净水，循环使用后用于洒水抑尘；生活污水排入防渗生活污水池暂存，定期拉运至温宿县生活污水处理厂处理。拟建工程施工期间无废水直接外排，在严格执行环境保护措施的前提下，项目施工期废水可避免对地下水环境产生不利影响。

#### 5.2.2.2 非正常状况下地下水影响分析

##### 5.2.2.2.1 井漏事故对地下水环境的影响

非正常状况下，井漏事故对地下水的污染是指在钻井过程中，钻井废水、泥浆漏失于地下含水层中，造成地下含水层水质污染。就钻井液漏失而言，发生在局部且持续时间较短。钻井过程中表层套管（隔离含水体套管）固井变径后，继续钻井数千米到达含油气目的层。在表层套管内提下钻具和钻井的钻杆自重离心力不稳定，在压力下的钻杆转动对套管产生摩擦、碰撞，有可能对套管和固井环状水泥柱产生破坏作用，使钻井液在高压循环的过程中，从破坏处产生井漏而进入含水层造成污染，其风险性是存在的。

拟建工程一开及二开钻井泥浆主要成分为膨润土浆，不含有毒有害物质，一开及二开井深基本涵盖了可能具有使用功能的地下水，因此拟建工程一开钻井过程不会对可能具备使用功能的地下水造成影响。三开以下施工时，表层套管已完成固井，因此钻井泥浆不会在表层套管范围内漏失，漏失发生在表层套管以下的三开范围内，三开范围内的地层地下水埋深较深，不具备使用功能。

施工单位针对井漏制定有完善的应对措施，钻井过程中一旦发现异常，施工单位将立即停钻采取堵漏承压、打水泥塞等措施，防止井漏事故的发生，可

有效减轻井漏对地下水的影响。井漏事故发生概率较低，同时严格要求套管下入深度等措施，可以有效控制钻井液在含水层中的漏失，减轻对地下水环境的影响。

#### 5.2.2.2.2 井喷事故对地下水环境的影响

井喷事故一旦发生，大量的油气喷出井口，散落于井场周围。根据测算，井喷发生后，类比井喷事故现场调查结果，其井喷污染范围为半径 300m，井喷持续时间 2 天，井喷范围内土壤表层可见有蜡状的喷散物，井喷的影响范围及影响程度较大。区域气候干旱，降水稀少，不会因降雨形成地表径流，根据《采油废水中石油类污染物在土壤中的迁移规律研究》（岳战林等，2009），油品中的石油类在下渗过程中易受包气带的吸附作用影响，不易迁移至含水层，同时从事事故井区土壤剖面分析，井喷事故后石油类污染物主要聚集在土壤剖面 1m 以内，石油类污染物很难下渗到 2m 以下，项目所在区域地下水埋深大于 2m，同时及时将凝析油喷散物集中收集，由有危废处置资质的公司接收处置。因此非正常状况下井喷对区域地下水影响可接受。

#### 5.2.3 运营期地下水环境影响评价

##### 5.2.3.1 地下水环境影响预测

拟建工程地下水环境影响评价等级为三级，根据《环境影响评价技术导则地下水环境》（HJ610-2016），为了解项目实施对地下水环境的影响，本次评价采用解析法进行地下水环境影响预测工作。

##### （1）正常状况

##### ①废水

拟建工程运营期间废水主要包括采出水和井下作业废液，井场不设置废水池，采出水经博孜天然气处理厂分离后经管道输送至大北天然气处理厂处理达标后回注地层；井下作业废液采用专用废水回收罐收集，运至大北天然气处理厂处理。正常情况下不会对地下水产生污染影响。

##### ②落地油

天然气开采中产生的落地油转移到下层的量很少。根据《采油废水中石油类污染物在土壤中的迁移规律研究》（岳战林等，2009），土壤中石油类污染物基本上不随土壤水上下移动，毛细管作用也不活跃。石油类对土壤的污染仅

限于 20cm 表层，只有极少量的石油类最多可下渗到 50cm。由于气田区域气候干旱少雨，无地表径流，无大量降水的淋滤作用，即无迁移凝析油从地表到地下水的动力条件。落地油一旦产生须及时、彻底进行回收，在措施落实、管理到位的前提下，可最大限度减少落地油量，故落地油对开发区域地下水的影响很小。

### ③集输管道

拟建工程正常状况下，集输管道采取严格的防腐防渗措施，不会对区域地下水环境产生污染影响。

## (2) 非正常状况

### ①井场套管破损泄漏对地下水环境的影响

井场正常运行过程中如套管发生破损泄漏，则会发生套外返水事故。一旦事故发生，井场采出液在水头压力差的作用下，可能直接进入含水层，发生油水串层，并在含水层中扩散迁移，污染地下水。套外返水发生概率极低，本次评价考虑最不利的极端情况下，套管发生破损泄漏后对潜水含水层水质产生影响，本次评价对非正常状况下套管发生破损泄漏情景运用解析模型进行模拟预测，以评价对地下水环境的影响。

#### I. 预测因子筛选

套管破损泄漏污染物主要为石油类、氯化物。本评价选取特征污染物石油类、氯化物作为代表性污染物进行预测，石油类参照《地表水环境质量标准》(GB3838-2002)中的 III 类标准，氯化物执行《地下水质量标准》(GB/T14848-2017) III 类标准。评价因子检出限及评价标准见表 5.2-1。

表 5.2-1 评价因子及评价标准一览表

评价因子	评价标准 (mg/L)	检出下限值 (mg/L)	现状最大监测值 (mg/L)
石油类	0.05	0.01	<0.01
氯化物	250	0.007	168

#### II. 预测源强

泄漏量取单井采出液中凝析油流量的最大值 48.5t/d，采出水流量的最大值 45m<sup>3</sup>/d，采取措施 1h 后停止泄漏。根据《石油类有机物对地下水污染的模



拟分析》（葛春等，天津市环境保护开发中心），考虑泄漏凝析油1%进入潜水含水层，则石油类进入地下水的量为2.021kg。采出水泄漏量1.875m<sup>3</sup>全部渗入潜水含水层，采出水中氯化物浓度取80100mg/L（根据博孜大北区块地层水特性确定），则最终氯化物源强为150.2kg。

### III. 预测模型

污染物在潜水含水层中随着水流不断扩散，根据拟建工程非正常状况下污染源排放形式与排放规律，本次模型可概化为一维稳定流动二维水动力弥散问题的瞬时注入污染物—平面瞬时点源的预测模型，其主要假设条件为：

a. 假定含水层等厚，均质，并在平面无限分布，含水层的厚度、宽度和长度比可忽略；

b. 假定定量的定浓度的污水，在极短时间内注入整个含水层的厚度范围；

c. 污水的注入对含水层内的天然流场不产生影响。

根据《环境影响评价技术导则·地下水环境》（HJ610-2016），一维稳定流动二维水动力弥散问题的瞬时注入示踪剂—平面瞬时点源的预测模型为：

$$C(x, y, t) = \frac{m_M / M}{4\pi n t \sqrt{D_L D_T}} e^{-\left[\frac{(x-ut)^2}{4D_L t} + \frac{y^2}{4D_T t}\right]}$$

式中：

x, y—计算点处的位置坐标；

t—时间，d；

C(x, y, t)—t时刻点x, y处的污染物浓度，mg/L；

M—含水层厚度，m；评价区域潜水含水层平均厚度约30m；

m<sub>M</sub>—长度为M的线源瞬时注入污染物的质量，kg。本次线源瞬时注入的污染物质量石油类2.021kg，氯化物为150.2kg。

u—地下水流速度，m/d；参照区域水文地质调查资料，项目所在区域渗透系数取1.37m/d。水力坡度I为1.42‰。因此地下水的渗透流速u=K×I/n=1.37m/d×1.42‰/0.18=0.011m/d；

n—有效孔隙度，无量纲；参照HJ610附录B，砾砂有效孔隙度n=0.18；

D<sub>L</sub>—纵向弥散系数，m<sup>2</sup>/d；根据资料，纵向弥散度α<sub>m</sub>=10m，纵向弥散系数

$$D_L = \alpha_m \times u = 0.11 \text{ m}^2/\text{d};$$

$D_T$ —横向 y 方向的弥散系数， $\text{m}^2/\text{d}$ ；横向弥散系数  $D_T = 0.011 \text{ m}^2/\text{d}$ ；

$\pi$  —圆周率。

#### IV. 预测内容

在非正常状况下，污染物进入含水层后，在水动力弥散作用下，瞬时注入的污染物将产生呈椭圆形的污染晕，污染晕中污染物的浓度由中心向四周逐渐降低。随着水动力弥散作用的进行，污染晕将不断沿水流方向运移，污染晕的范围也会发生变化。本次预测在研究污染晕运移时，选取石油类、氯化物的检出下限值等值线作为影响范围，石油类取《地表水环境质量标准》(GB3838-2002) 中 III 类标准值等值线作为超标范围，氯化物取《地下水质量标准》(GB/T14848-2017) III 类标准值等值线作为超标范围，预测污染晕的运移距离和影响范围。

##### a. 石油类预测结果

石油类预测结果见表 5.2-2。

表 5.2-2 在非正常状况下石油类在潜水含水层中运移情况一览表

污染年限	影响范围 ( $\text{m}^2$ )	超标范围 ( $\text{m}^2$ )	背景浓度 ( $\text{mg/L}$ )	贡献浓度 ( $\text{mg/L}$ )	叠加浓度 ( $\text{mg/L}$ )	污染晕最大运 移距离 (m)	超标范围是否 出场界
100d	400	300	0.005	1.546	1.551	20	否
1000d	967	444	0.005	0.159	0.164	46	否
7300d	2489	—	0.005	0.022	0.027	130	—

注：区域地下水监测点石油类均未检出，背景浓度按检出限一半计。

(1) 100d 时污染晕运移分布图

(2) 1000d 时污染晕运移分布图

(3) 7300d 时污染晕运移分布图

图 5.2-1 非正常状况下，石油类渗漏含水层影响范围图

图5.2-2 非正常状况下，井场边界石油类浓度变化曲线图

综合以上分析可知，在非正常状况下，由预测结果可以看出，石油类污染物泄漏 100d 后污染晕影响范围为  $400\text{m}^2$ ，超标范围为  $300\text{m}^2$ ，最大运移距离为 20m，污染晕中心最大贡献浓度为  $1.546\text{mg/L}$ ，叠加背景值后的浓度为  $1.551\text{mg/L}$ ；石油类污染物泄漏 1000d 后污染晕影响范围为  $967\text{m}^2$ ，超标范围为  $444\text{m}^2$ ，最大运移距离为 46m，污染晕中心最大贡献浓度为  $0.159\text{mg/L}$ ，叠加背景值后的浓度为  $0.164\text{mg/L}$ ；石油类污染物泄漏 7300d 后污染晕影响范围为  $2489\text{m}^2$ ，无超标范围，污染晕中心最大贡献浓度为  $0.022\text{mg/L}$ ，叠加背景值后的浓度为  $0.027\text{mg/L}$ 。

b. 氯化物预测结果

氯化物预测结果见表 5.2-3。

表 5.2-3 在非正常状况下氯化物在潜水含水层中运移情况一览表

污染年限	影响范围 (m <sup>2</sup> )	超标范围 (m <sup>2</sup> )	背景浓度 (mg/L)	贡献浓度 (mg/L)	叠加浓度 (mg/L)	污染晕最大 运移距离 (m)	超标范围是 否出场界
100d	256	—	168	127.253	295.253	22	—
1000d	2056	—	168	34.864	202.864	69	—
7300d	15247	—	168	1.743	169.743	214	—

(1) 100d 时污染晕运移分布图

(2) 1000d 时污染晕运移分布图

(3) 7300d 时污染晕运移分布图

图 5.2-3 非正常状况下，氯化物渗漏含水层影响范围图

图5.2-4 非正常状况下，氯化物渗漏含水层影响范围图

综合以上分析可知，在非正常状况下，由预测结果可以看出，氯化物污染物泄漏100d后污染晕影响范围为256m<sup>2</sup>，无超标范围，污染晕沿地下水流向，由泄漏点向东南方向最大运移距离为22m，污染晕中心最大贡献浓度为127.253mg/L，叠加背景值后的浓度为295.253mg/L；氯化物污染物泄漏1000d后污染晕影响范围为2056m<sup>2</sup>，无超标范围，污染晕沿地下水流向，由泄漏点向东南方向最大运移距离为69m，污染晕中心最大贡献浓度为34.864mg/L，叠加背景值后的浓度为202.864mg/L；氯化物污染物泄漏7300d后污染晕影响范围为15247m<sup>2</sup>，无超标范围，污染晕沿地下水流向，由泄漏点向东南方向最大运移距离为214m，污染晕中心最大贡献浓度为1.743mg/L，叠加背景值后的浓度为169.743mg/L。

#### ②集输管道泄漏事故对地下水的影响

集输管道泄漏事故对地下水的影响，一般泄漏于土体中的液相可以同时向表面溢出和向地下渗透，并选择疏松位置运移。

通常管道泄漏产生的污染物以点源形式通过土壤表层下渗进入地下含水层。因而管道泄漏事故对地下水环境的影响程度主要取决于排水的物理性质、泄漏量、泄漏方式、多孔介质特征及地下水位埋深等因素。

拟建工程非正常状况下，管线出现破损泄漏，如不及时修复，少量石油类可能下渗对地下水造成影响。由于石油类受土壤的吸附作用，石油类主要积聚在包气带表层40cm以内，其污染也主要限于地表，且拟建工程所在区域地下水水位埋深大于50m，拟建工程非正常状况下集输管道泄漏石油类，不会进入地下水含水层，因此非正常状况下管线泄漏对地下水环境的影响可接受。

此外，拟建工程采出液不涉及硫酸盐污染物，监测期间区域潜水部分监测点硫酸盐超标主要是由于各监测点潜水埋深不同，对应的蒸发强度不同，造成地下水中硫酸盐因子呈梯度变化，拟建工程实施后不会因工程的实施造成地下水中硫酸盐因子恶化。

#### 5.2.3.4.3 地下水环境污染预测评价结论

正常状况下，拟建工程严格按照《环境影响评价技术导则 地下水环境》（HJ610-2016）的要求采取源头控制和分区防控措施。正常状况下在采取源头控制、分区防控措施后，结合地下水污染监控及应急措施，井场边界内各预测

因子均能满足相应标准要求；非正常状况下，由地下水污染预测结果可知，各污染物污染晕超标范围均未运移出井场边界，地下水中各评价因子满足相应标准要求。

综上，依据《环境影响评价技术导则 地下水环境》（HJ610-2016）10.4.1 内容，可得出，拟建工程各个不同阶段，地下水中各评价因子均能满足 GB/T14848 的要求。

#### 5.2.4 退役期地下水环境影响分析

退役期无废水污染物产生，要求在闭井作业过程中参照《废弃井及长停井处置指南》（SY/T6646-2017）、《废弃井封井回填技术指南（试行）》（环办土壤函〔2020〕72 号）、《关于进一步加强石油天然气行业环境影响评价管理的通知》（环办环评函〔2019〕910 号）以及《地下水管理条例》（中华人民共和国国务院令 第 748 号）等要求进行施工作业，首先进行井场进行环境风险评估，根据评估等级分别采用不同的固井、封井方式，确保固井、封井措施的有效性，避免发生油水串层；在加强环境管理的情况下，不会对地下水环境造成污染影响。

#### 5.2.5 地下水环境评价结论

##### （1）环境水文地质现状

拟建工程所在的西部低山丘陵区因受拜城盆地基底形态和盆地地下水位的控制，盆地四周高基底上的第四系松散层不含水或不均匀含水，绝大部分为透水不含水层，少部分地区存在有较薄的第四系松散岩类孔隙水，水量贫乏，换算涌水量  $< 100\text{m}^3/\text{d}$ 。

监测期间区域潜水监测点除硫酸盐存在一定程度超标外，其余因子均满足《地下水质量标准》（GB/T14848-2017）III 类标准，各潜水监测点中石油类满足《地表水环境质量标准》（GB3838-2002）III 类标准要求。

##### （2）地下水环境影响

正常状况下，采气树、管线等装置完好无损且井场严格按照《石油化工工程防渗技术规范》（GB/T 50934）相关要求采取了防渗措施，可避免采出液泄漏而对地下水产生污染影响。

非正常状况下，套管破损、集输管道破损等导致采出液泄漏进入地下水后

沿水流迁移，但影响范围较小，不会对周围地下水水质产生明显污染影响。

### （3）地下水环境污染防治措施

拟建工程依据“源头控制、分区防控、污染监控、应急响应”原则，采取严格的地下水环境污染防治措施。①依据《石油化工工程防渗技术规范》（GB/T50934-2013）相关要求，采取相应的分区防渗措施，防渗的设计使用年限不应低于拟建项目主体工程的设计使用年限；②建立和完善拟建项目的地下水环境监测制度和环境管理体系，制定完善的监测计划；③在制定全厂环保管理体制的基础上，制订专门的地下水污染事故的应急措施，并应与其它应急预案相协调。

### （4）地下水环境影响评价结论

拟建工程采取了源头控制、分区防渗、监控措施和应急响应等防控措施，同时制定了合理的地下水污染监控计划。因此，在加强管理并严格落实地下水污染防治措施的前提下，从地下水环境影响的角度分析，拟建工程对地下水环境影响可接受。

## 5.3 地表水环境影响评价

### 5.3.1 施工期地表水环境影响分析

#### ①钻井废水

钻井废水由冲洗钻台、钻具、地面、设备用水及起下钻时的泥浆流失物、泥浆循环系统的渗透物组成。钻井废水是钻井液等物质被水高倍稀释的产物，其组成、性质及危害与钻井液的类型有关，其中主要污染物有pH、SS、挥发酚、COD、氨氮、硫化物、氯化物、石油类、溶解性总固体等，钻井废水由临时罐体收集，按泥浆体系不同分阶段用于配制钻井液，在钻井期间综合利用，不外排。

#### ②管线试压废水

本工程管道分段试压，一般采用无腐蚀性的清洁水，主要污染物为SS，试压水由管线排出由罐收集后，进入下一段管线循环使用，试压结束后用于洒水抑尘。

#### ③生物质锅炉排污水

拟建工程生物质锅炉排污水量为 $0.3\text{m}^3/\text{d}$ ，水质简单，污染物主要为SS、COD及含盐量，用于井区周边洒水抑尘及钻井泥浆配置。

## ④生活污水

钻井期产生的生活污水水量小、水质简单，生活污水共计产生量为 1353.6m<sup>3</sup>，生活污水排入防渗生活污水池暂存，定期拉运至温宿县生活污水处理厂处理。

## ⑤酸化压裂废水

拟建工程酸化压裂废水产生量为 600m<sup>3</sup>，根据建设单位提供的钻井技术方案，储层改造过程中产生的酸化压裂废水采取不落地直接排入回收罐中，作为二次酸化压裂液对大北区块内老井储层进行二次改造，改造后见油气显示，则随油气输至大北天然气处理厂处置，改造后若再次返排压裂液，则罐装收集后运至哈拉哈塘区块撬装化污水处理站处理。

## 5.3.2 运营期地表水环境影响评价

按照《环境影响评价技术导则 地表水环境》（HJ2.3-2018）中表 1 水污染影响型建设项目评价等级判定，判定拟建工程地表水环境评价等级为三级 B。

## 5.3.2.1 水污染控制和水环境影响减缓措施有效性评价

拟建工程运营期产生的废水主要有采出水和井下作业废液，采出水经博孜天然气处理厂分离后经管道输送至大北天然气处理厂处理达标后回注地层；井下作业废液采用专用废水回收罐收集，运至大北天然气处理厂处理。

拟建工程水污染控制和水环境影响减缓措施有效。

## 5.3.2.2 依托污水处理设施的环境可行性评价

拟建工程建成投运后，采出水经博孜天然气处理厂分离后经管道输送至大北天然气处理厂处理，井下作业废液采用专用废水回收罐收集，运至大北天然气处理厂处理，满足《气田水注入技术要求》（SY/T6596-2016）标准后回注地层。处理后污水经高压注水泵增压，通过注水系统回注，可保持气层压力，使油藏有较强的驱动力，以提高油藏的开采速度和采收率。

表 5.3-1 大北天然气处理厂水处理规模一览表

序号	联合站名称	项目内容	设计最大处理规模	预计富余处理能力	拟建工程需处理量	依托可行性
1	大北天然气处理厂	采出水 (m <sup>3</sup> /d)	6900	3900	45	依托可行
		井下作业废液 (m <sup>3</sup> /d)			6.2	依托可行

注：井下作业以 30 天计。



综上，拟建工程废水不外排，拟建工程实施对地表水环境可接受。

#### 5.3.3 退役期地表水环境影响分析

退役期无废水产生，且项目周边无地表水体，不会对地表水环境造成污染影响。

#### 5.3.4 地表水环境评价结论

综上，拟建工程废水不外排，且项目周边无地表水体，故拟建工程实施对地表水环境可接受。

#### 5.3.5 地表水环境影响评价自查表

表 5.3-2 地表水环境影响评价自查表

工作内容		自查项目	
影响识别	影响类型	水污染影响型 <input checked="" type="checkbox"/> ；水文要素影响型 <input type="checkbox"/>	
	水环境保护目标	饮用水水源保护区 <input type="checkbox"/> ；饮用水取水口 <input type="checkbox"/> ；涉水的自然保护区 <input checked="" type="checkbox"/> ；重要湿地 <input type="checkbox"/> 重点保护与珍稀水生生物的栖息地 <input type="checkbox"/> ；重要水生生物的自然产卵场及索饵场、越冬场和洄游通道、天然渔场等渔业水体 <input type="checkbox"/> ；涉水的风景名胜區 <input type="checkbox"/> ；其他 <input type="checkbox"/>	
	影响途径	水污染影响型	水文要素影响型
		直接排放 <input type="checkbox"/> ；间接排放 <input checked="" type="checkbox"/> ；其他 <input type="checkbox"/>	水温 <input type="checkbox"/> ；径流 <input type="checkbox"/> ；水域面积 <input type="checkbox"/>
评价等级	影响因子	持久性污染物 <input type="checkbox"/> ；有毒有害污染物 <input type="checkbox"/> ；非持久性污染物 <input type="checkbox"/> ；pH值 <input type="checkbox"/> ；热污染 <input type="checkbox"/> ；富营养化 <input type="checkbox"/> ；其他 <input type="checkbox"/>	水温 <input type="checkbox"/> ；水位（水深） <input type="checkbox"/> ；流速 <input type="checkbox"/> ；流量 <input type="checkbox"/> ；其他 <input type="checkbox"/>
	水污染影响型		水文要素影响型
		一级 <input type="checkbox"/> ；二级 <input type="checkbox"/> ；三级A <input type="checkbox"/> ；三级B <input checked="" type="checkbox"/>	一级 <input type="checkbox"/> ；二级 <input type="checkbox"/> ；三级 <input type="checkbox"/>

### 5.4 土壤环境影响评价

#### 5.4.1 施工期土壤环境影响分析

拟建工程施工期对土壤的影响主要是占压造成土壤压实和对土壤表层的剥离，由于挖方取土、填方堆放、土层扰乱以及对土壤性质的破坏。根据建设项目的工程内容，井场场地平整施工过程的土石方开挖、回填对土壤的影响最大。工程对土壤的影响，主要表现为对土壤性质和土壤污染两个方面。

##### （1）土壤理化性质影响

施工期对土壤理化性质的影响主要是施工期的施工机械设备碾压等活动，可扰乱土壤表层、破坏土壤结构。由于表层的团粒结构是经过较长的历史时期形成的，一旦遭到破坏，短期内难以恢复，在生境恶劣的环境下尤其困难。因

此，在整个施工区域内，该工程对土壤表层的影响较大。

### （2）钻井过程对土壤环境影响

钻井过程会产生钻井泥浆及岩屑，膨润土泥浆主要含有重晶石、防塌剂、膨润土等，水基聚磺体系泥浆及岩屑含有重晶石、防塌剂、磺化酚醛树脂等，若不集中收集并进行妥善处理，进入土壤后可能会污染土壤表层，影响土壤理化性质等。因此钻井时必须对钻井泥浆及岩屑进行不落地收集和无害化处置。

拟建项目产生的钻井泥浆和岩屑一起被收集至泥浆不落地收集系统，依次经振动筛、除砂器、除泥器、离心机等设备将固液分开，得到液相输送至泥浆循环罐内暂存，经调节泥浆密度、pH 值后进行循环利用。膨润土泥浆岩屑经不落地收集系统进行固液分离后，液相回用于钻井液配备，固相收集后排入岩屑池，经检测各污染物满足《油气田钻井固体废物综合利用污染控制要求》（DB65/T3997-2017）中的相关限值，同时石油烃满足《土壤环境质量 建设用地土壤污染风险管控标准（试行）》（GB36600-2018）中表 2 第二类用地筛选值后，可用于气田内部道路铺设、井场铺垫，不得用于填充自然坑洼；聚磺体系泥浆钻井岩屑经不落地收集系统进行固液分离后，液相回用于钻井液配备，固相清运至克拉苏钻试修废弃物环保处理站处理。泥浆不落地装置实现了泥浆收集、固液分离、液相回用，实现了对钻井废弃物的减量化及无害化处理目的。因此，正常情况下钻井泥浆及岩屑不会对土壤环境产生影响。

### （3）施工期废机油对土壤环境影响

钻井施工过程中机械检修时会产生少量废机油，检修期间地面应铺设防渗膜，采用钢制铁桶收集后暂存于撬装式危废贮存点中，防止废机油落地污染土壤。

## 5.4.2 运营期土壤环境影响评价

### 5.4.2.1 环境影响识别

#### 5.4.2.1.1 项目类型

根据《环境影响评价技术导则 土壤环境（试行）》（HJ964-2018）附表 A.1，拟建工程采气井场建设内容类别为Ⅱ类；采气管线类别为Ⅱ类。

#### 5.4.2.2 影响类型及途径

根据《环境影响评价技术导则 土壤环境（试行）》（HJ964-2018）、《环

境影响评价技术导则 陆地石油天然气开发建设项目》（HJ 349-2023）以及区域历史监测数据，项目所在区域土壤盐分含量 $<2\text{g/kg}$ ，区域 $5.5 < \text{pH} < 8.5$ ，不属于 HJ964-2018 盐化地区，土壤影响类型属于污染影响型。

运营期废水主要为采出水和井下作业废水，未向外环境排放污水，不会造成废水地面漫流影响；非正常状况管道连接处破裂，井场正常运行过程中如套管发生破损泄漏，可能通过垂直入渗的形式对土壤造成影响。同时，拟建工程管线中采出液盐分含量较高，当出现泄漏时，采出液中的盐分将进入表层土壤中，遗留在土壤中，造成区域土壤盐分含量升高。影响类型见表 5.4-1。

表 5.4-1 建设项目影响类型表

不同时段	污染影响型				生态影响型			
	大气沉降	地面漫流	垂直入渗	其他	盐化	碱化	酸化	其他
建设期	--	--	--	--	--	--	--	--
运营期	--	--	√	--	--	--	--	--
服务期满后	--	--	--	--	--	--	--	--

### （3）影响源及影响因子

拟建工程采气井场正常运行过程中如套管发生破损泄漏，采出液在水头压力差的作用下，可能会下渗到土壤中，造成一定的影响；采气管线破裂时，石油烃可能会下渗到土壤中，造成一定的影响。因此本评价选取石油烃作为代表性污染物进行预测。拟建工程土壤环境影响源及影响因子识别结果参见表 5.4-2。

表 5.4-2 土壤环境影响源及影响因子识别表

污染源	污染途径	特征因子	备注
采气井场套管破损泄漏	垂直入渗	石油烃	事故工况
采气管线破裂泄漏	垂直入渗	石油烃	事故工况

## 5.4.2.2 现状调查与评价

### 5.4.2.2.1 调查范围

根据《环境影响评价技术导则 土壤环境（试行）》（HJ964-2018），土壤污染影响型现状调查范围为井场外扩 0.2km 及管线两侧 0.2km。

### 5.2.7.2.2 敏感目标

拟建工程井场周边井场外扩 0.2km 及管线两侧 0.2km 范围内涉及耕地，

不涉及园地、牧草地、学校、居住区等，故将采气井场外扩 0.2km 范围及管线两侧 0.2km 范围的永久基本农田作为土壤环境保护目标。

#### 5.2.7.2.3 土地利用类型调查

##### (1) 土地利用现状

根据现场调查结果，井场占地现状均为裸土地。

##### (2) 土地利用历史

根据调查，项目区域建设之前为裸土地，局部区域已受到油气田开发的扰动和影响。

##### (3) 土地利用规划

拟建工程占地范围暂无规划。

#### 5.2.7.2.4 土壤类型调查

根据《中国土壤分类与代码》（GB/T17296-2009）中土壤分类，土壤评价范围内土壤类型为棕钙土。

#### 5.4.2.3 土壤环境影响预测与评价

##### (1) 预测情景

拟建工程实施后，由于严格按照要求采取防渗措施，在正常工况下不会发生油品渗漏进入土壤。因此，垂直入渗造成土壤污染主要为非正常泄漏工况，根据企业的实际情况分析，结合前文“影响源及影响因子”。综合考虑拟建工程物料特性及土壤特征，本次评价重点针对管线破损泄漏及套管发生破损泄漏的石油烃对土壤垂直下渗的污染，作为预测情景。

##### (2) 预测模型

根据《环境影响评价技术导则 土壤环境（试行）》（HJ964-2018）附录 E 中预测方法对拟建工程垂直入渗对区域土壤环境影响进行预测，预测公式如下：

①一维非饱和溶质垂向运移控制方程：

$$\frac{\partial(\theta c)}{\partial t} = \frac{\partial}{\partial z} \left( \theta D \frac{\partial c}{\partial z} \right) - \frac{\partial}{\partial z} (qc)$$

式中：c--污染物介质中的浓度，mg/L；

D--弥散系数，m<sup>2</sup>/d；

$q$ —渗流速度, m/d;

$z$ —沿  $z$  轴的距离, m;

$t$ —时间变量, d;

$\theta$ —土壤含水率, %。

## ②初始条件

$$c(z, t) = 0 \quad t = 0, L \leq z < 0$$

## ③边界条件

第一类 Dirichlet 边界条件:

a. 连续点源:

$$c(z, t) = c_0 \quad t > 0, z = 0$$

$$c(z, t) = \begin{cases} c_0 & 0 < t \leq t_0 \\ 0 & t > t_0 \end{cases}$$

b. 非连续点源:

第二类 Neumann 零梯度边界条件:

$$-\theta D \frac{\partial c}{\partial z} = 0 \quad t > 0, z = L$$

## (3) 预测参数选取

根据现场土壤采样及水文地质调查结果, 预测模型参数取值见表 5.4-3。

表 5.4-3 垂直入渗预测模型参数一览表

土壤质地	厚度 (m)	渗透系数 (m/d)	孔隙度	土壤含水量 (%)	弥散系数 (m <sup>2</sup> /d)	土壤容重 (kg/m <sup>3</sup> )
壤土	3	0.5	0.42	1.2	1	1.43×10 <sup>3</sup>

## (4) 预测源强

根据工程分析, 结合项目特点, 本评价重点针对管线破损泄漏及套管发生破损泄漏的石油烃对土壤垂直下渗的污染。

表 5.4-4 土壤预测源强表

渗漏点	污染物	浓度 mg/L	渗漏特征
采气井场套管破损泄漏	石油烃	850000	瞬时
采气管线破裂泄漏	石油烃	850000	瞬时

项目采气井场套管破损泄漏、采气管线破裂泄漏石油烃的初始浓度设定为 850000mg/L（考虑泄漏初期采出液中含水率较低，按最不利情况考虑，以泄漏凝析油进行预测，即泄漏浓度为凝析油密度）。综上，考虑最不利情况，故本次选择污染影响较大的采气井场套管破损泄漏、采气管线破裂泄漏作为预测情景进行预测。

#### （5）预测结果

采气井场套管破损泄漏、采气管线破裂泄漏，泄漏油品中石油烃以点源形式垂直进入土壤环境。初始浓度设定为 850000mg/L（考虑泄漏初期采出液中含水率较低，按最不利情况考虑，以泄漏凝析油进行预测，即泄漏浓度为凝析油密度），考虑到石油烃以点源形式泄漏，预测时间节点分别为，T<sub>1</sub>：1d，T<sub>2</sub>：3d，T<sub>3</sub>：10d，T<sub>4</sub>：20d。

石油烃沿土壤迁移模拟结果如图 5.4-1 所示。预测结果见表 5.4-5。

图 5.4-1 石油烃在不同预测时间节点沿土壤垂向迁移情况

表 5.4-5 土壤预测情况表

序号	预测时间	污染深度
1	1d	10cm
2	3d	18cm
3	10d	32cm
4	20d	50cm

由图 5.4-1 土壤模拟结果可知，入渗 20 天后，污染深度为 50cm，整体渗漏速率较慢。

#### 5.4.3 退役期土壤环境影响分析

退役期对永久停用、拆除或弃置的设施，经土壤污染状况调查，确保无土壤环境污染遗留问题后，进行生态恢复工作，并依法进行分类管理。因此，退役期施工活动对土壤环境在可接受范围内。

#### 5.4.3 结论与建议

拟建工程占地范围内土壤监测点各监测因子监测值均低于《土壤环境质量 建设用地土壤污染风险管控标准（试行）》（GB36600-2018）中第二类用地土壤污染风险筛选值，石油烃低于《土壤环境质量 建设用地土壤污染风险管控标准（试行）》（GB36600-2018）中第二类用地土壤污染风险筛选值，各监测点土壤不属于盐化、无酸化或碱化。同时根据土壤垂直入渗预测结果可知石油烃在土壤中随时间不断向下迁移，石油烃主要积聚在土壤表层 50cm 以内，其污染也主要限于地表，土壤底部石油烃浓度未检出。因此，拟建工程需采取土壤防治措施按照“源头控制、过程防控”相结合的原则，并定期开展土壤跟踪监测，在严格按照土壤污染防治措施后，从土壤环境影响的角度，拟建工程建设可行。

拟建工程土壤环境影响评价自查表见表 5.4-6。

表 5.4-6 土壤环境影响评价自查表

工作内容		完成情况		备注
影响识别	影响类型	污染影响型 <input checked="" type="checkbox"/> ；生态影响型 <input type="checkbox"/> ；两种兼有 <input type="checkbox"/>		
	土地利用类型	建设用地 <input type="checkbox"/> ；农用地 <input type="checkbox"/> ；未利用地 <input checked="" type="checkbox"/>		
	占地规模	小型		
	敏感目标信息	敏感目标（永久基本农田）、方位（北侧）、距离（25m）		
	影响途径	大气沉降 <input type="checkbox"/> ；地面漫流 <input type="checkbox"/> ；垂直入渗 <input checked="" type="checkbox"/> ；地下水位 <input type="checkbox"/> ；其他（ ）		
	全部污染物	盐分含量、石油烃（C <sub>10</sub> -C <sub>40</sub> ）		
	特征因子	污染影响型	石油烃（C <sub>10</sub> -C <sub>40</sub> ）	
	所属土壤环境影响评价项目类别	采气井场	I 类 <input type="checkbox"/> ；II 类 <input checked="" type="checkbox"/> ；III 类 <input type="checkbox"/> ；IV 类 <input type="checkbox"/>	
		采气管线	I 类 <input type="checkbox"/> ；II 类 <input checked="" type="checkbox"/> ；III 类 <input type="checkbox"/> ；IV 类 <input type="checkbox"/>	
	敏感程度	污染影响型	敏感 <input type="checkbox"/> ；较敏感 <input type="checkbox"/> ；不敏感 <input checked="" type="checkbox"/>	

续表 5.4-6

土壤环境影响评价自查表

工作内容		完成情况				备注
评价工作等级		污染影响型	采气井场	一级□；二级 <input checked="" type="checkbox"/> ；三级□		
			采气管线	一级□；二级 <input checked="" type="checkbox"/> ；三级□		
现状调查内容	资料收集	a) <input checked="" type="checkbox"/> ；b) <input checked="" type="checkbox"/> ；c) <input checked="" type="checkbox"/> ；d) <input checked="" type="checkbox"/>				
	理化特性	土壤结构、土壤容重、饱和导水率、孔隙度等				
	现状监测点位		占地范围内	占地范围外	深度	
		表层样点数	1	2	0.2m	
		柱状样点数	3	—	0.5m, 1.5m, 3.0m	
现状调查内容	现状监测因子	占地范围内：砷、镉、铬（六价）、铜、铅、汞、镍、四氯化碳、氯仿、氯甲烷、1,1-二氯乙烷, 1,2-二氯乙烷, 1,1-二氯乙烯, 顺-1,2-二氯乙烯, 反-1,2-二氯乙烯, 二氯甲烷, 1,2-二氯丙烷, 1,1,1,2-四氯乙烷, 1,1,2,2-四氯乙烷, 四氯乙烯, 1,1,1-三氯乙烷, 1,1,2-三氯乙烷, 三氯乙烯, 1,2,3-三氯丙烷, 氯乙烯, 苯, 氯苯, 1,2-二氯苯, 1,4-二氯苯, 乙苯, 苯乙烯, 甲苯, 间二甲苯+对二甲苯, 邻二甲苯, 硝基苯, 苯胺, 2-氯酚, 苯并[a]蒽, 苯并[a]芘, 苯并[b]荧蒽, 苯并[k]荧蒽, 蒽, 二苯并[a,h]蒽, 茚并[1,2,3-cd]芘、萘、pH、盐分含量、石油类、石油烃（C <sub>6</sub> -C <sub>9</sub> ）、石油烃（C <sub>10</sub> -C <sub>40</sub> ）				
现状评价	评价因子					
	评价标准	GB15618 <input checked="" type="checkbox"/> ；GB36600 <input checked="" type="checkbox"/> ；表 D.1 <input checked="" type="checkbox"/> ；表 D.2 <input checked="" type="checkbox"/> ；其他（）				
	现状评价结论	各评价因子均满足相应标准要求				
影响预测	预测因子	盐分含量、石油烃（C <sub>10</sub> -C <sub>40</sub> ）				
影响预测	预测方法	附录 E <input checked="" type="checkbox"/> ；附录 F□；其他（类比分析）□				
	预测分析内容	影响范围：井场占地 影响程度：较小				
	预测结论	达标结论：a) □；b) □；c) <input checked="" type="checkbox"/> 不达标结论：a) □；b) □				
防治措施	防控措施	土壤环境质量现状保障 <input checked="" type="checkbox"/> ；源头控制 <input checked="" type="checkbox"/> ；过程防控 <input checked="" type="checkbox"/> ；其他（）				
	跟踪监测	监测点数	监测指标		监测频次	
		1	石油类、石油烃（C <sub>6</sub> -C <sub>9</sub> ）、石油烃（C <sub>10</sub> -C <sub>40</sub> ）、砷、六价铬、盐分含量、pH		每 5 年 1 次	
	信息公开指标	石油类、石油烃（C <sub>6</sub> -C <sub>9</sub> ）、石油烃（C <sub>10</sub> -C <sub>40</sub> ）、砷、六价铬、盐分含量、pH				
评价结论		通过采取源头控制、过程防控措施，从土壤环境影响的角度，本工程建设可行				



## 5.5 大气环境影响评价

### 5.5.1 施工期环境影响分析

#### (1) 施工扬尘

钻前工程不可避免的要占用土地、进行土方施工，该过程中将产生一定的施工扬尘；钻井工程进行场地建设、物料运输将产生一定的施工扬尘；油气集输工程施工过程中物料运输、管沟开挖和管线铺设将产生一定的施工扬尘，主要来自施工和运输产生的粉尘、车辆运输二次扬尘以及地面物料堆放时的遇风扬尘，施工扬尘的产生及影响程度跟施工季节、施工管理和风力等气候因素有一定关系，如遇干旱大风天气扬尘影响则较为严重。

施工期的扬尘产生量与施工现场条件、管理水平、机械化程度以及气象条件等诸多因素有关，难以进行量化，类比调查结果表明，施工扬尘以土壤颗粒为主。施工期对环境造成不利影响的污染因素持续时间短，对环境的影响较小。施工期只要严格按施工规范文明施工，采取有效的防尘措施，可将施工期污染影响减到最小，施工期结束后，所有施工影响即可消除。

#### (2) 焊接烟气、机械设备和车辆废气

在气田钻前工程、钻井工程、储层改造工程及油气集输工程施工中使用多种燃油机动设备和运输车辆，会产生机械设备和车辆内燃机燃料燃烧废气，其污染物主要有颗粒物、 $\text{SO}_2$ 、 $\text{NO}_2$ 、 $\text{C}_m\text{H}_n$ 等；燃油机械设备废气执行《非道路移动机械用柴油机排气污染物排放限值及测量方法（中国第三、四阶段）》（GB20891-2014）及修改单中排放限值要求；金属材质管线连接过程中会产生一定量的焊接烟气，污染物主要为金属氧化物。施工机械和运输车辆运行时间和管线焊接时间一般都较短，从影响范围和程度来看，焊接烟气、机械设备和车辆废气对周围大气环境的影响是有限的，又因其排放量较小，其对评价区域空气环境产生的影响较小，可为环境所接受。

#### (3) 测试放喷废气

储层改造工程中需进行油气测试，会产生测试放喷废气，依据具体情况设定放喷时间，一般为 10~30d 时间。放喷期间油气通过分离器分离，凝析油进

入罐储存，分离出的气体燃烧放空。

#### （4）生物质锅炉烟气

钻井期泥浆伴热采取生物质锅炉加热工艺，生物质锅炉烟气污染物主要有颗粒物、SO<sub>2</sub>、NO<sub>x</sub>、汞、烟气黑度等，生物质锅炉烟气采取“旋风除尘+袋式除尘”处理后通过 30m 高排气筒排放，类比同类钻井井场生物质锅炉烟气监测数据，生物质锅炉烟气中颗粒物、SO<sub>2</sub>、NO<sub>x</sub>、汞、烟气黑度满足《锅炉大气污染物排放标准》（GB 13271-2014）表 2 新建燃煤锅炉大气污染物排放限值要求。

#### （5）储层改造废气

储层改造过程压裂液为外购已配置好的压裂液，废气主要来源于压裂液现场暂存过程、压裂液注入过程以及压裂返排液暂存过程中产生的废气，主要成分为 HCl 等，采取压裂液和压裂返排液密闭罐存放措施，有效降低酸性废气排放。

#### （6）环境影响分析

气田开发阶段，钻前工程、钻井工程、储层改造工程及油气集输工程，呈现出分区域、分阶段实施的特点，施工期污染产生点分散在区块内，伴随着施工活动而产生和转移。经现场踏勘可知，拟建工程施工活动范围区域开阔，废气污染物气象扩散条件好。因此，施工扬尘、测试放喷废气、储层改造废气、焊接烟气、机械设备车辆尾气对区域环境空气可接受，且这种影响是局部的，短期的，项目建设完成之后影响就会消失。

### 5.5.2 运营期大气环境影响评价

#### 5.5.2.1 多年气候统计资料分析

拟建工程位于温宿县境内，距离拟建工程东距拜城县气象站 48km，西南距温宿县气象站 90km，项目所在地位于温宿县、拜城县交界处，周边地形、气候条件与拜城县气象站一致。根据《环境影响评价技术导则 大气环境》（HJ2.2-2018）规定，地面气象资料可采用拜城县气象站的常规地面气象观测资料。本次评价收集了该气象站多年主要气候统计资料，主要包括气温、风速、风向、年平均相对湿度、降水量等。地面气象数据采用气象观测站站点信息见表 5.5-1。

表 5.5-1 观测气象数据信息

气象站名称	气象站编号	气象站等级	气象站坐标/m		相对距离/km	海拔/m	数据年份	气象要素
			经度	纬度				
拜城	51633	基本站	*	*	48	1229	2024	风速、风向、总云量、干球温度

根据拜城县气象站近 20 年气象资料，对当地的温度、风速、风向及风频进行统计。

#### 5.5.2.2 多年气候统计资料分析

##### (1) 温度

区域内近 20 年各月平均气温变化情况见表 5.5-2。

表 5.5-2 近 20 年平均温度月变化统计表

月份	1 月	2 月	3 月	4 月	5 月	6 月	7 月	8 月	9 月	10 月	11 月	12 月	平均
温度 (°C)	-12.2	-6.3	4.1	12.6	17.5	20.1	21.8	20.8	16.1	8.2	-0.3	-8.3	7.8

由表 5.5-2 分析可知，区域近 20 年平均温度为 7.8℃，4~10 月平均温度均高于近 20 年平均值，其他月份均低于近 20 年平均值，7 月份平均气温最高，为 21.8℃，1 月份平均气温最低，为-12.2℃。

##### (2) 风速

区域内近 20 年各月平均风速变化情况见表 5.5-3。

表 5.5-3 近 20 年各月平均风速变化统计表

月份	1 月	2 月	3 月	4 月	5 月	6 月	7 月	8 月	9 月	10 月	11 月	12 月	年均
平均风速	0.5	0.6	0.9	1.1	1.1	1.0	0.9	0.8	0.6	0.5	0.5	0.5	0.8

由表 5.5-3 分析可知，区域近 20 年平均风速为 0.8m/s，4 月、5 月平均风速最大为 1.1m/s，1 月、10 月、11 月、12 月平均风速最低为 0.5m/s。

##### (3) 风向、风频

根据拜城县气象站观测资料，拜城县常年主导风向为 SE 风，年均频率为 8%，主导风向不明显。全年静风频率较高，年均频率为 43%。拜城县全年风向玫瑰见图 5.5-1。

图5.5-1 拜城县全年风向玫瑰图

由图分析可知，拜城县近 20 年 SE 风向的频率最大，其次是 NE 风向。

#### 5.5.2.3 环境空气影响预测与分析

##### (1) 预测模式

本次大气环境影响评价采用《环境影响评价技术导则 大气环境》（HJ2.2-2018）所推荐采用的估算模式 AERSCREEN，经估算模式可计算出某一污染源对环境空气质量的最高影响程度和影响范围。AERSCREEN 模型大气环境影响预测中的有关参数选取情况见表 5.5-4。

表 5.5-4 项目估算模式参数一览表

序号	参数		取值
1	城市/农村选项	城市/农村	农村
		人口数（城市选项时）	/
2	最高环境温度/℃		39.0
3	最低环境温度/℃		-28.7
4	测风高度/m		10
5	允许使用的最小风速（m/s）		0.5
6	土地利用类型		沙漠化荒地
7	区域湿度条件		干燥气候
8	是否考虑地形	考虑地形	<input checked="" type="checkbox"/> 是 <input type="checkbox"/> 否
		地形数据分辨率/m	90
9	是否考虑岸线熏烟	考虑岸线熏烟	<input type="checkbox"/> 是 <input checked="" type="checkbox"/> 否
		岸线距离/km	—
		岸线方向/°	—

## (2) 预测源强

根据工程分析确定，项目主要废气污染源源强参数见表 5.5-5，相关污染物预测及计算结果见表 5.5-6。

表 5.5-5 主要废气污染源参数一览表（面源）

面源名称	面源起点坐标/m		面源海拔/m	面源长度/m	面源宽度/m	与正北向夹角/°	面源有效排放高度/m	年排放小时数/h	排放工况	评价因子	排放速率/(kg/h)
	经度(°)	纬度(°)									
博孜1002井场无组织废气	*	*	1704	4	6	0	4	8760	正常	非甲烷总烃	0.002

表 5.5-6  $P_{max}$  及  $D_{10\%}$  预测及计算结果一览表

序号	污染源名称	评价因子	$C_i$ ( $\mu\text{g}/\text{m}^3$ )	$P_i$ (%)	$P_{max}$ (%)	最大浓度出现距离 (m)	$D_{10\%}$ (m)
1	博孜 1002 井场无组织废气	非甲烷总烃	6.8	0.34	0.34	51	—

由表 5.5-6 可知，井场无组织废气中非甲烷总烃最大一次落地浓度为  $6.8 \mu\text{g}/\text{m}^3$ ，最大占标率 0.34%。

## 5.5.2.4 废气源对四周场界贡献浓度

拟建工程实施后，无组织废气对井场四周贡献浓度情况如表 5.5-7。

表 5.5-7 厂界四周边界浓度计算结果一览表 单位： $\mu\text{g}/\text{m}^3$ 

污染源	污染物	东厂界	南厂界	西厂界	北厂界
博孜 1002 井场无组织废气	非甲烷总烃	2.960	3.352	2.858	3.907

拟建工程实施后，采气井场无组织排放非甲烷总烃四周场界浓度贡献值为  $2.858 \sim 3.907 \mu\text{g}/\text{m}^3$ ，满足《陆上石油天然气开采工业大气污染物排放标准》（GB39728-2020）中边界污染物控制要求。

## 5.5.2.5 大气环境保护距离

根据《环境影响评价技术导则 大气环境》（HJ2.2-2018）“8.8.5 大气环境保护距离确定”相关要求，需要采用进一步预测模式计算大气环境保护距离，拟建工程大气环境影响评价等级为三级，不再计算大气环境保护距离。

## 5.5.2.6 非正常排放影响分析

## 5.5.2.6.1 污染源强

非正常生产排放包括开车、停车、设备检修、工艺设备运转异常等非正常

工况的污染物排放，如工艺设备和环保设施不能正常运行时污染物的排放等。

若井口压力过高，天然气通过放喷管道直接进入放喷池点燃放空。本次评价将井口压力异常情况作为非正常排放考虑，拟建工程放喷等非正常工况下污染物源强情况见表 5.5-8。

表 5.5-8 非正常工况下污染物排放一览表

项目	单次持续时间/h	年发生频次/次	产生的污染物排放速率 (kg/h)		年总排放量 (kg/a)
放喷池	0.5	1	非甲烷总烃	12.5	6.25
			NO <sub>x</sub>	337.5	168.75

#### 5.5.2.6.2 影响分析

非正常工况条件下外排废气持续时间较短，采用估算模式计算最大占标率，计算结果见表 5.5-9。

表 5.5-9 非正常排放 P<sub>max</sub> 及 D<sub>10%</sub> 预测及计算结果一览表 单位：μg/m<sup>3</sup>

序号	污染源名称	评价因子	C <sub>i</sub> (μg/m <sup>3</sup> )	P <sub>i</sub> (%)	P <sub>max</sub> (%)	最大浓度出现距离 (m)
1	井场放喷口	非甲烷总烃	4.161	0.208	56.168	2300
		NO <sub>2</sub>	112.32	56.168		

由表 5.5-9 计算结果表明，非正常工况条件下，非甲烷总烃最大落地浓度为 4.161 μg/m<sup>3</sup>，占标率为 0.208%；氮氧化物最大落地浓度为 112.32 μg/m<sup>3</sup>，占标率为 56.168%。

由以上分析可知，拟建工程非正常排放对环境空气影响较大，建议做好定期巡检工作，确保井场远传数据系统处于正常工作状态，减少非正常排放的发生。

#### 5.5.2.7 污染物排放量核算

项目无组织废气污染物排放量核算情况见表 5.5-10。

表 5.5-10 大气污染物无组织排放量核算表

序号	产污环节	污染物	主要污染防治措施	国家或地方污染物排放标准		年排放量 (t/a)
				标准名称	浓度限值 (mg/m <sup>3</sup> )	
1	博孜1002井场无组织废气	非甲烷总烃	采取密闭集输工艺，加强设备管理	《陆上石油天然气开采工业大气污染物排放标准》(GB39728-2020)中边界污染物控制要求	非甲烷总烃 ≤4.0	0.018

## 5.5.3 退役期大气环境影响分析

退役期的环境影响以生态的恢复为主，井场清理会产生少量扬尘，施工过程中应注意采取降尘措施，文明施工，防止水泥等的洒落与飘散，同时在清理井场时防止飞灰、扬尘的产生，尽可能降低对周边大气环境的影响。同时拟建工程施工活动范围区域开阔，废气污染物气象扩散条件好。因此，施工扬尘对区域环境空气可接受，且这种影响是局部的，短期的，项目退役完成之后影响就会消失。

## 5.5.4 大气环境影响评价结论

拟建工程位于环境质量不达标区，污染源正常排放下非甲烷总烃短期浓度贡献值的最大浓度占标率均小于10%，污染物的贡献浓度较低，且出现距离较近，影响范围较小。本工程废气污染源对井场四周的贡献浓度均满足相应标准要求。拟建工程实施后大气环境影响可接受。

## 5.5.5 大气环境影响评价自查表

拟建工程大气环境影响评价自查表见表5.5-11。

表5.5-11 大气环境影响评价自查表

工作内容		自查项目							
评价等级 与范围	评价等级	一级□			二级□			三级☑	
	评价范围	边长=50km□			边长5~50km□			边长=5km□	
评价因子	SO <sub>2</sub> +NO <sub>x</sub> 排放量	≥ 2000t/a□		500~2000t/a□				<500t/a☑	
评价因子	评价因子	基本污染物（PM <sub>2.5</sub> 、PM <sub>10</sub> 、SO <sub>2</sub> 、NO <sub>2</sub> 、CO、O <sub>3</sub> ） 其他污染物（非甲烷总烃）				包括二次PM <sub>2.5</sub> □ 不含二次PM <sub>2.5</sub> ☑			
评价标准	评价标准	国家标准☑		地方标准□			附录D ☑	其他标准 □	
现状评价	环境功能区	一类区□			二类区☑			一类区和二类区□	
	评价基准年	(2024) 年							
现状评价	环境空气质量现状调查数据来源	长期例行监测数据☑			主管部门发布的数据□			现状补充监测□	
	现状评价	达标区□					不达标区☑		
污染源调查	调查内容	拟建工程正常排放源☑ 拟建工程非正常排放源☑ 现有污染源☑			拟替代的污染源□		其他在建、拟建项目污染源□		区域污染源□
大气环境影响预测与评价	预测模型	AERMOD □	ADMS □	AUSTAL2000 □	EDMS/AEDT □	CALPUFF □	网格模型 □	其他 ☑	
	预测范围	边长≥ 50km□			边长5~50km □			边长=5km □	

续表 5.5-11

大气环境影响评价自查表

工作内容		自查项目			
大气环境 影响预测 与评价	预测因子	预测因子（非甲烷总烃）			包括二次PM <sub>2.5</sub> <input type="checkbox"/> 不包括二次PM <sub>2.5</sub> <input type="checkbox"/>
	正常排放短期浓度贡献值	C <sub>拟建工程</sub> 最大占标率≤100% <input checked="" type="checkbox"/>			C <sub>拟建工程</sub> 最大占标率>100% <input type="checkbox"/>
	正常排放年均浓度贡献值	一类区	C <sub>拟建工程</sub> 最大占标率≤10% <input type="checkbox"/>		C <sub>拟建工程</sub> 最大占标率>10% <input type="checkbox"/>
		二类区	C <sub>拟建工程</sub> 最大占标率≤30% <input type="checkbox"/>		C <sub>拟建工程</sub> 最大占标率>30% <input type="checkbox"/>
	非正常排放1h浓度贡献值	非正常持续时长（0.5）h	C <sub>拟建工程</sub> 占标率≤100% <input type="checkbox"/>		C <sub>非正常</sub> 占标率>100% <input checked="" type="checkbox"/>
	保证率日平均浓度和年平均浓度叠加值	C <sub>叠加</sub> 达标 <input type="checkbox"/>		C <sub>叠加</sub> 不达标 <input type="checkbox"/>	
	区域环境质量的 整体变化情况	k≤-20% <input type="checkbox"/>		k>-20% <input type="checkbox"/>	
环境监测 计划	污染源监测	监测因子： （非甲烷总烃）		有组织废气监测 <input type="checkbox"/> 无组织废气监测 <input checked="" type="checkbox"/>	无监测 <input type="checkbox"/>
	环境质量监测	监测因子：（）		监测点位数（）	无监测 <input checked="" type="checkbox"/>
评价结论	环境影响	可以接受 <input checked="" type="checkbox"/> 不可以接受 <input type="checkbox"/>			
	大气环境保护 距离	距（）厂界最远（）m			
评价结论	污染源年排放量	SO <sub>2</sub> :（0）t/a	NO <sub>x</sub> :（0）t/a	颗粒物:（0）t/a	VOC <sub>s</sub> :（0.018） t/a
注：“□”为勾选项，填“√”；“（）”为内容填写项					

## 5.6 声环境影响评价

### 5.6.1 施工期声环境影响分析

#### 5.6.1.1 噪声源及其影响预测

##### （1）钻井噪声影响分析

##### ①钻井噪声源强

钻井噪声主要来源于钻井设备、泥浆泵、振动筛等连续性噪声。目前钻井噪声处理难度较大，要减轻钻井噪声影响，主要还是通过钻井过程中采取相应的降噪措施。主要为在泥浆泵等设备下加衬弹性垫料，在钻井过程中平稳操作，避免产生非正常的噪声，通过以上措施可以降低噪声约 10dB（A）左右。参照《环境噪声与振动控制工程技术导则》（HJ 2034-2013）中表 A.2 和类比气田开发工程中钻井工程实际情况，项目钻井期井场拟采用的各类施工设备噪声参数见表 5.6-1。



表 5.6-1 施工期钻井噪声源参数一览表（室外声源）

序号	声源名称	型号	空间相对位置/m			声压级/距离 dB (A) /m	声源控制措施	运行时段
			X	Y	Z			
1	钻机	ZJ80	53	50	10	90/5	基础减振	昼夜
2	泥浆泵	--	57	80	1.5	90/5	基础减振	昼夜
3	泥浆泵	--	60	80	1.5	90/5	基础减振	昼夜
4	振动筛	--	74	85	1.5	90/5	基础减振	昼夜
5	振动筛	--	78	85	1.5	90/5	基础减振	昼夜
6	绞车	JC70LDB	43	64	1.5	70/5	基础减振	昼夜
7	离心机	--	90	75	1.5	75/5	基础减振	昼夜
8	生物质锅炉	2.5t/h	50	65	1.5	80/5	基础减振	昼夜

## ②施工噪声贡献值

施工期噪声预测模式见运营期声环境影响评价章节中“5.6.2.1 预测模式”，结合噪声源到各预测点距离，通过计算，本工程施工期各噪声源对井场四周场界的贡献声级值见表 5.6-2。

表 5.6-2 施工期钻井噪声预测结果一览表 单位：dB (A)

序号	站场		噪声贡献值/dB (A)		噪声标准/dB (A)		超标和达标情况	
			昼间	夜间	昼间	夜间	昼间	夜间
1	井场	东场界	68	68	70	55	达标	超标
2		南场界	65	65	70	55	达标	超标
3		西场界	62	62	70	55	达标	超标
4		北场界	64	64	70	55	达标	超标

## ③影响分析

根据表 5.6-2 可知，各种施工机械噪声预测结果可以看出，施工期井场噪声源对厂界的噪声贡献值昼间、夜间均为 62~68dB (A)，昼间满足《建筑施工场界环境噪声排放标准》（GB12523-2011）场界噪声限值要求，夜间不满足《建筑施工场界环境噪声排放标准》（GB12523-2011）场界噪声限值要求，由于井场周边及邻近区域无居民区、村庄等声环境敏感点，通过距离衰减，钻井对周边声环境的影响较小，施工结束后，噪声影响随之消失。

## (2) 储层改造噪声影响分析

## ① 储层改造噪声源强

压裂、测试放喷主要来源于压裂车、测试放喷时产生的高压气流噪声，参照《环境噪声与振动控制工程技术导则》（HJ 2034-2013）中表 A.2 和类比气田开发工程中储层改造工程实际情况，项目储层改造期井场拟采用的各类施工设备噪声参数见表 5.6-3。

表 5.6-3 施工期储层改造噪声源参数一览表（室外声源）

序号	声源名称	型号	空间相对位置/m			声压级/距离 dB(A)/m	声源控制措施	运行时段
			X	Y	Z			
1	压裂车	—	70~80	60~65	1.5	80/5	基础减振	昼夜
2	加压泵	—	50~65	70~75	1.5	90/5	基础减振	昼夜
3	测试放喷	—	100	60	2	90/5	—	昼夜

## ② 施工噪声贡献值

施工期噪声预测模式见运营期声环境影响评价章节中“5.6.2.1 预测模式”，结合噪声源到各预测点距离，通过计算，本工程施工期储层改造工程各噪声源对井场四周场界的贡献声级值见表 5.6-4。

表 5.6-4 施工期储层改造噪声预测结果一览表 单位：dB(A)

序号	站场		噪声贡献值/dB(A)		噪声标准/dB(A)		超标和达标情况	
			昼间	夜间	昼间	夜间	昼间	夜间
1	井场	东场界	80	80	70	55	超标	超标
2		南场界	65	65	70	55	达标	超标
3		西场界	61	61	70	55	达标	超标
4		北场界	66	66	70	55	达标	超标

## ③ 影响分析

根据表 5.6-4 可知，由预测结果可以看出，压裂、测试放喷对厂界的噪声贡献值昼间、夜间均为 61~80dB(A)，不满足《建筑施工场界环境噪声排放标准》（GB12523-2011）场界噪声限值要求，由于井场周边及邻近区域无居民区、村庄等声环境敏感点，通过距离衰减，储层改造对周边声环境影响较小，同时一般压裂作业、测试放喷周期短，仅为几天，施工结束后，噪声影响随之

消失。

### (3) 井场施工噪声影响分析

#### ①施工噪声源强

项目施工期噪声主要包括建构筑物结构施工、设备吊运安装等过程中各种机械和设备产生的噪声及物料运输车辆交通噪声。参照《环境噪声与振动控制工程技术导则》(HJ 2034-2013) 中表 A.2 和类比气田开发工程中井场施工实际情况, 项目夜间不进行井场施工, 工程施工期井场拟采用的各类施工设备噪声参数见表 5.6-5。

表 5.6-5 施工期噪声源参数一览表(室外声源)

序号	声源名称	型号	空间相对位置/m			声压级/距离dB(A)/m	声源控制措施	运行时段
			X	Y	Z			
1	运输车辆	—	60	40	1	90/5	—	昼间
2	吊装机	—	60	40	1	84/5	—	昼间

#### ②施工噪声贡献值

施工期噪声预测模式见运营期声环境影响评价章节中“5.6.2.1 预测模式”, 结合噪声源到各预测点距离, 通过计算, 拟建工程施工期各噪声源对井场四周场界的贡献声级值见表 5.6-6。

表 5.6-6 施工期噪声预测结果一览表 单位: dB(A)

序号	位置		噪声贡献值/dB(A)		噪声标准/dB(A)		超标和达标情况	
			昼间	夜间	昼间	夜间	昼间	夜间
1	井场	东场界	62	—	70	55	达标	—
2		南场界	65	—	70	55	达标	—
3		西场界	58	—	70	55	达标	—
4		北场界	61	—	70	55	达标	—

#### ③影响分析

各种施工机械噪声预测结果可以看出, 施工期井场噪声源对厂界的噪声贡献值昼间为 58~65dB(A), 均满足《建筑施工场界环境噪声排放标准》(GB12523-2011) 场界噪声限值要求; 项目周边无声环境保护目标, 施工期间通过采取对设备定期

保养维护、距离衰减等措施可减少噪声对周边环境的影响，随着施工结束，对周边声环境影响将逐渐消失。从声环境影响角度，项目可行。

#### （4）管线施工噪声影响分析

##### ①施工噪声源强

项目施工期噪声主要包括土方施工、管沟开挖、管线铺设等过程中各种机械和设备产生的噪声。参照《环境噪声与振动控制工程技术导则》（HJ 2034-2013）中表 A.2 和类比气田同类集输工程中管线铺设实际情况，项目施工期拟采用的各类施工设备噪声参数见表 5.6-7。

表 5.6-7 施工期噪声源参数一览表（室外声源）

序号	声源名称	型号	空间相对位置/m			声压级/距离 dB (A) /m	声源控制措施	运行时段
			X	Y	Z			
1	挖掘机	--	-	-	1.5	90/5	基础减振	昼夜
2	推土机	--	-	-	1.5	88/5	基础减振	昼夜
3	运输车辆	--	-	-	1.5	90/5	基础减振	昼夜
4	吊装机	--	-	-	1.5	84/5	基础减振	昼夜
5	焊接机器	--	-	-	1.5	84/5	基础减振	昼夜

##### ②施工噪声贡献值

本评价采用点源衰减模式，预测计算施工机械噪声源至受声点的几何发散衰减，计算中不考虑声屏障、空气吸收等衰减，预测公式如下：

$$L_r = L_{r_0} - 20 \lg (r/r_0)$$

式中： $L_r$ ——距声源  $r$  处的 A 声压级，dB (A)；

$L_{r_0}$ ——距声源  $r_0$  处的 A 声压级，dB (A)；

$r$  ——预测点与声源的距离，m；

$r_0$ ——监测设备噪声时的距离，m。

利用上述公式，预测计算项目主要施工机械在不同距离处的贡献值，预测计算结果见表 5.6-8。

表 5.6-8 主要施工机械在不同距离处的噪声贡献值

序号	机 械	不同距离处的噪声贡献值 dB (A)							施工阶段
		40m	60m	100m	200m	300m	400m	500m	
1	推土机	70.0	66.4	62.0	56.0	52.5	50.0	48.0	土石方

续表 5.6-8 主要施工机械在不同距离处的噪声贡献值

序号	机 械	不同距离处的噪声贡献值 dB (A)							施工阶段
		40m	60m	100m	200m	300m	400m	500m	
2	挖掘机	72.0	68.4	64.0	58.0	54.5	52.0	50.0	土石方
3	运输车辆	72.0	68.4	64.0	58.0	54.5	52.0	50.0	物料运输
4	吊装机	66.0	62.4	58.0	52.0	48.5	46.0	44.0	安装
5	焊接机器	66.0	62.4	58.0	52.0	48.5	46.0	44.0	

### ③影响分析

根据表 5.6-8 可知，各种施工机械噪声预测结果可以看出，昼间距施工设备 60m，夜间 300m 即可满足《建筑施工场界环境噪声排放标准》(GB12523-2011) 场界噪声限值要求。施工场地周边 300m 范围内无声环境敏感目标，施工期从声环境影响角度项目可行。

#### 5.6.2 运营期声环境影响评价

拟建工程集输管道埋设在地下，埋深大于 1.2m，油气集输不会对周围声环境影响；拟建工程产噪设备主要为井场采气树、空气源热泵产噪设备。

##### 5.6.2.1 预测模式

a) 应根据声源声功率级或参考位置处的声压级、户外声传播衰减，计算预测点的声级：

$$L_p(r) = L_w + D_c - (A_{div} + A_{atm} + A_{gr} + A_{bar} + A_{misc})$$

式中：  $L_p(r)$  — 预测点处声压级，dB；

$L_w$  — 由点声源产生的声功率级（A 计权或倍频带），dB；

$D_c$  — 指向性校正，它描述点声源的等效连续声压级与产生声功率级  $L_w$  的全向点声源在规定方向的声级的偏差程度，dB；

$A_{div}$  — 几何发散引起的衰减，dB；

$A_{atm}$  — 大气吸收引起的衰减，dB；

$A_{gr}$  — 地面效应引起的衰减，dB；

$A_{bar}$  — 障碍物屏蔽引起的衰减，dB；

$A_{misc}$  — 其他多方面效应引起的衰减，dB。

$$L_p(r) = L_p(r_0) + D_c - (A_{div} + A_{atm} + A_{gr} + A_{bar} + A_{misc})$$

式中：  $L_p(r)$ —预测点处声压级，dB；

$L_p(r_0)$ —参考位置  $r_0$  处的声压级，dB；

$D_c$ —指向性校正，它描述点声源的等效连续声压级与产生声功率级  $L_w$  的全向点声源在规定方向的声级的偏差程度，dB；

$A_{div}$ —几何发散引起的衰减，dB；

$A_{atm}$ —大气吸收引起的衰减，dB；

$A_{gr}$ —地面效应引起的衰减，dB；

$A_{bar}$ —障碍物屏蔽引起的衰减，dB；

$A_{misc}$ —其他多方面效应引起的衰减，dB。

b) 预测点的 A 声级  $L_A(r)$  可按下式计算：

$$L_A(r) = 10 \lg \left\{ \sum_{i=1}^N 10^{L_{pi}(r)/10} \right\}$$

式中：  $L_A(r)$ —距声源  $r$  处的 A 声级，dB (A)；

$L_{pi}(r)$ —预测点 ( $r$ ) 处，第  $i$  倍频带声压级，dB；

$\Delta L_i$ —第  $i$  倍频带的 A 计权网络修正值，dB；

c) 在只考虑几何发散衰减时按下式计算：

$$L_A(r) = L_A(r_0) - A_{div}$$

式中：  $L_A(r)$ —距声源  $r$  处的 A 声级，dB (A)；

$L_A(r_0)$ —参考位置  $r_0$  处的 A 声级，dB (A)；

$A_{div}$ —几何发散引起的衰减，dB；

d) 工业企业噪声计算

设第  $i$  个室外声源在预测点产生的 A 声级为  $L_{Ai}$ ，在  $T$  时间内该声源工作时间为  $t_i$ ；第  $j$  个等效室外声源在预测点产生的 A 声级为  $L_{Aj}$ ，在  $T$  时间内该声源工作时间为  $t_j$ ，则拟建工程声源对预测点产生的贡献值 ( $L_{eqg}$ ) 为：

$$L_{eqg} = 10 \lg \left\{ \frac{1}{T} \left( \sum_{i=1}^N t_i 10^{L_{Ai}/10} + \sum_{j=1}^M t_j 10^{L_{Aj}/10} \right) \right\}$$

式中：  $L_{eqg}$ —建设项目声源在预测点产生的噪声贡献值，dB；

$T$ —用于计算等效声级的时间，s；

$N$ —室外声源个数；

$t_i$ —在  $T$  时间内  $i$  声源工作时间，s；

$M$ —等效室外声源个数；

$t_j$ —在 T 时间内 j 声源工作时间, s。

e) 噪声预测值计算

$$L_{eq} = 10 \lg(10^{0.1L_{eqg}} + 10^{0.1L_{eqb}})$$

式中:  $L_{eq}$ —预测点的噪声预测值, dB;

$L_{eqg}$ —建设项目声源在预测点产生的噪声贡献值;

$L_{eqb}$ —预测点的背景噪声值, dB。

### (3) 噪声预测点位

本评价预测工程噪声源对四周场界噪声贡献值, 并给出场界噪声最大值的位置。

#### 5.6.2.2 噪声源参数的确定

拟建工程噪声源噪声参数见表 5.6-9。

表 5.6-9 井场噪声源参数一览表(室外)

序号	声源名称		型号	空间相对位置/m			声源源强(声功率级) dB(A)	声源控制措施	运行时段
				X	Y	Z			
1	采气井场	采气树	—	10	31	1	85	选用低产噪设备、基础减振降噪	昼夜
2		空气源热泵	—	20	8	1	85		昼夜

注: 以井场西南角为(0,0,0)进行预测。

#### 5.6.2.3 预测结果及评价

按照噪声预测模式, 结合噪声源到各预测点距离, 通过计算, 拟建工程新建采气井场噪声源对四周场界的贡献声级值见表 5.6-10。

表 5.6-10 噪声预测结果一览表 单位: dB(A)

序号	厂界		本工程噪声贡献值/dB(A)		噪声标准/dB(A)		超标和达标情况	
			昼间	夜间	昼间	夜间	昼间	夜间
1	井场	东场界	41	41	60	50	达标	达标
2		南场界	44	44	60	50	达标	达标
3		西场界	45	45	60	50	达标	达标
4		北场界	43	43	60	50	达标	达标

由表 5.6-10 可知项目实施后, 采气井场主要产噪声源对场界昼间和夜间噪声贡献值为 41~45dB(A), 满足《工业企业厂界环境噪声排放标准》

(GB12348-2008) 2 类标准要求。

综上, 拟建工程实施后从声环境影响角度, 项目可行。

#### 5.6.3 退役期声环境影响分析

项目退役期噪声主要包括设备拆除等过程中各种机械和设备产生的噪声及物料运输车辆交通噪声, 拟建工程周边无声环境保护目标, 设备拆除等过程中通过采取对设备定期保养维护、距离衰减等措施可减少噪声对周边环境的影响, 随着设备拆除等施工结束, 对周边声环境影响将逐渐消失。

#### 5.6.4 声环境影响评价结论

施工期噪声源均为暂时性的, 待施工结束后噪声影响也随之消失, 并且项目评价范围内无声环境敏感目标, 不会产生噪声扰民问题。运营期井场场界噪声贡献值可满足《工业企业厂界环境噪声排放标准》(GB12348-2008) 2 类标准要求。退役期设备拆除等过程中通过采取对机械设备定期保养维护、距离衰减等措施可减少噪声对周边环境的影响, 随着设备拆除等施工结束, 对周边声环境影响将逐渐消失;

综上, 拟建工程实施后从声环境影响角度, 项目可行。

#### 5.6.5 声环境影响评价自查表

本工程声环境影响评价自查表见表 5.6-11。

表 5.6-11 声环境影响评价自查表

工作内容		自查项目					
评价等级 与范围	评价等级	一级 <input type="checkbox"/> 二级 <input checked="" type="checkbox"/> 三级 <input type="checkbox"/>					
	评价范围	200m <input checked="" type="checkbox"/> 大于 200m <input type="checkbox"/> 小于 200m <input type="checkbox"/>					
评价因子	评价因子	等效连续 A 声级 <input checked="" type="checkbox"/> 最大 A 声级 <input type="checkbox"/> 计权等效连续感觉噪声级 <input type="checkbox"/>					
评价标准	评价标准	国家标准 <input checked="" type="checkbox"/> 地方标准 <input type="checkbox"/> 国外标准 <input type="checkbox"/>					
现状评价	环境功能区	0 类区 <input type="checkbox"/>	1 类区 <input type="checkbox"/>	2 类区 <input checked="" type="checkbox"/>	3 类区 <input type="checkbox"/>	4a 类区 <input type="checkbox"/>	4b 类区 <input type="checkbox"/>
	评价年度	初期 <input type="checkbox"/>		近期 <input checked="" type="checkbox"/>		中期 <input type="checkbox"/>	
现状评价	现状调查方法	现场实测法 <input checked="" type="checkbox"/> 现场实测加模型算法 <input type="checkbox"/> 收集资料 <input type="checkbox"/>					
	现状评价	达标百分比		100			
噪声源 调查	噪声源调查 方法	现场实测 <input type="checkbox"/> 已有资料 <input checked="" type="checkbox"/> 研究成果 <input type="checkbox"/>					



续表 5.6-11

声环境影响评价自查表

工作内容		自查项目		
声环境影响预测与评价	预测模型	导则推荐模型 <input checked="" type="checkbox"/> 其他 <input type="checkbox"/>		
	预测范围	200m <input checked="" type="checkbox"/> 大于 200m <input type="checkbox"/> 小于 200m <input type="checkbox"/>		
	预测因子	等效连续 A 声级 <input checked="" type="checkbox"/> 最大 A 声级 <input type="checkbox"/> 计权等效连续感觉噪声级 <input type="checkbox"/>		
	厂界噪声贡献值	达标 <input checked="" type="checkbox"/> 不达标 <input type="checkbox"/>		
	声环境保护目标处噪声值	达标 <input checked="" type="checkbox"/> 不达标 <input type="checkbox"/>		
环境监测计划	排放监测	厂界监测 <input type="checkbox"/> 固定位置监测 <input type="checkbox"/> 自动监测 <input type="checkbox"/> 手动监测 <input type="checkbox"/> 无监测 <input checked="" type="checkbox"/>		
	声环境保护目标处噪声监测	监测因子：（）	监测点位数（）	无监测 <input checked="" type="checkbox"/>
评价结论	环境影响	可行 <input checked="" type="checkbox"/> 不可行 <input type="checkbox"/>		
注：“□”为勾选项，可√；“（）”为内容填写项。				

## 5.7 固体废物影响分析

### 5.7.1 施工期固体废物影响分析

本工程主要包括钻前工程、钻井工程、储层改造工程及油气集输工程等, 施工期产生的固体废物主要为施工过程中产生的钻井泥浆、钻井岩屑、施工土方、废机油、废烧碱包装袋、废防渗材料、锅炉灰渣、除尘灰、施工人员生活垃圾、施工废料等。

#### ①施工土方

拟建工程共开挖土方 1.445 万  $\text{m}^3$ , 回填土方 1.469 万  $\text{m}^3$ , 借方 0.024 万  $\text{m}^3$ , 无弃方, 开挖土方主要为管沟开挖产生土方, 回填土方主要为管沟回填。新建井场需进行压盖, 借方主要来源于温宿县周边砂石料厂, 拟建工程不设置取土场。

#### ②钻井泥浆

工程使用膨润土泥浆、水基聚磺体系泥浆及油基泥浆, 膨润土泥浆、水基聚磺体系泥浆在井口采用“振动筛+除砂器+处理器+离心分离机”分离岩屑后, 进入泥浆罐循环使用。工程泥浆使用过程中根据地层情况循环使用, 泥浆钻井结束后回收, 由罐车拉走用于下一口钻井使用。

#### ③钻井岩屑

拟建工程钻井期内产生的岩屑量最大为 1045.6  $\text{m}^3$ , 其中膨润土泥浆钻井岩

屑 418.24m<sup>3</sup>，磺化泥浆钻井岩屑 627.36m<sup>3</sup>。根据目前塔里木油田分公司钻井工程的要求，膨润土泥浆岩屑经不落地收集系统进行固液分离后，液相回用于钻井液配备，固相收集后排入岩屑池，经检测各污染物满足《油气田钻井固体废物综合利用污染控制要求》（DB65/T3997-2017）中的相关限值，同时石油烃满足《土壤环境质量 建设用地土壤污染风险管控标准（试行）》（GB36600-2018）中表 2 第二类用地筛选值后，可用于气田内部道路铺设、井场铺垫，不得用于填充自然坑洼；聚磺体系泥浆钻井岩屑经不落地收集系统进行固液分离后，液相回用于钻井液配备，固相清运至克拉苏钻试修废弃物环保处理站处理。

#### ④生活垃圾

拟建工程产生生活垃圾 8.46t，施工人员生活垃圾集中收集后，定期清运至温宿县生活垃圾填埋场填埋处置。

#### ⑤废机油

钻井施工过程中机械检修时会产生少量废机油，检修期间地面应铺设防渗膜，采用钢制铁桶收集后暂存于撬装式危废贮存点中，防止废机油落地污染土壤和地下水。类比同类钻井工程，钻井期间产生的废机油量约为 0.3t，由区域具有危废处置资质的公司接收处置。

#### ⑥废烧碱包装袋

钻井施工过程中配制钻井泥浆时会产生少量废烧碱包装袋属于危险废物，及时回收废烧碱包装袋，暂存于撬装式危废贮存点中。类比同类钻井工程，钻井期间产生的废烧碱包装袋约为 0.1t，由区域具有危废处置资质的公司接收处置。

#### ⑦废防渗材料

工程钻井期产生少量废防渗材料属于危险废物，类比同类钻井工程，钻井期间产生的废防渗材料约为 0.25t，由区域具有危废处置资质的公司接收处置。

#### ⑧施工废料

拟建工程施工废料产生量约为 0.146t，收集后送周边地区固废填埋场填埋处置。

#### ⑨锅炉灰渣、除尘灰

锅炉灰渣、除尘灰属于一般固体废物，由钻井队单位集中收集后外售综合

利用。

### 5.7.2 运营期固体废物影响分析

#### 5.7.2.1 固体废物产生及处置情况

根据《国家危险废物名录（2025 年版）》（部令第 36 号）、《危险废物环境管理指南 陆上石油天然气开采》（生态环境部公告 2021 年 第 74 号）、《建设项目危险废物环境影响评价指南》（原环境保护部公告 2017 第 43 号），拟建工程运营期产生的危险废物主要为落地油、废防渗材料，收集后由博孜天然气处理厂危废贮存设施暂存，定期由有危废处置资质单位接收处置，井场内不暂存。

拟建工程危险废物类别、主要成分及污染防治措施见表 5.7-1。

表 5.7-1 危险废物产生、处置及防治措施情况一览表

危险废物名称	废物类别	废物代码	产生量(t/a)	产生工序及装置	形态	主要成分	有害成分	产废周期	危废特性	污染防治措施
落地油	HW08	071-001-08	0.2	井下作业、油气开采、管道集输	固态	油类物质、泥砂	油类物质	/	T, I	收集后定期由有危废处置资质单位接收处置
废防渗材料	HW08	900-249-08	0.25	场地清理环节	固态	废矿物油	油类物质	/	T, I	

#### 5.7.2.2 危险废物环境影响分析

##### (1) 危险废物贮存场所（设施）环境影响分析

本项目运营期产生的落地油及废防渗材料均属于危险废物，收集后由博孜天然气处理厂危废贮存设施暂存，定期由有危废处置资质单位接收处置。博孜天然气处理厂危废贮存设施于 2022 年 4 月 2 日取得阿克苏地区生态环境局批复（阿地环审〔2022〕146 号），并于 2024 年 11 月 12 日通过企业自主验收。危废贮存设施距本项目新疆井场距离约为 5.0km，危废贮存场所为混凝土建筑结构，地面进行防渗处理，防渗层为防渗钢筋混凝土+防渗膜，渗透系数 $\leq 1.0 \times 10^{-10}$  cm/s，满足防渗要求；本项目危险废物产生量为 0.45t/a，博孜天然气处理厂危废贮存设施落地油及废防渗材料最大储存量约 50t，目前尚有较大暂存余量。因此，博孜天然气处理厂危废贮存设施可容纳项目危险废物，暂存能力满足相关要求，依托可行。

##### (2) 危险废物收集

本工程产生的危险废物按照《危险废物环境管理指南 陆上石油天然气开

采》（生态环境部公告 2021 年 第 74 号）中相关管理要求，落实危险废物识别标志制度，对危险废物的容器和包装物以及收集、运输危险废物的设施设置危险废物识别标志。填写危险废物的收集记录、转运记录表，并将记录表作为危险废物管理的重要档案妥善保存。落实环境保护标准制度，按照国家有关规定和环境保护标准要求贮存、利用、处置危险废物，不得将其擅自倾倒处置。危险废物收集和运输过程的污染控制执行《危险废物收集 贮存 运输技术规范》（HJ2025-2012）等有关规定。

根据《危险废物识别标志设置技术规范》（HJ1276-2022），收集危险废物的硬质桶应按要求设置明显的标明危险废物相关信息的标签，标签信息应填写完整详实。具体要求如下：

a. 危险废物标签印刷的油墨应均匀，图案和文字应清晰、完整。危险废物标签的文字边缘宜加黑色边框，边框宽度不小于 1 mm，边框外宜留不小于 3 mm 的空白；危险废物标签所选用的材质宜具有一定的耐用性和防水性。

b. 危险废物类别：按危险废物种类选择，危险废物类别如图 5.7-1 所示；

图 5.7-1 危险废物类别标识示意图

c. 材料应坚固、耐用、抗风化、抗淋蚀。危险废物相关信息标签如图 5.7-2 所示。

图 5.7-2 危险废物相关信息标签

d. 装载液体、固体的危险废物的硬质桶内必须留足够的空间，硬质桶顶部与液体表面之间保留 100mm 以上的空间。

#### （3）危险废物运输过程影响分析

拟建工程产生的危险废物应按照《危险废物环境管理指南 陆上石油天然气开采》（生态环境部公告 2021 年 第 74 号）、《危险废物转移管理办法》（生态环境部令 第 23 号）中相关要求，运输危险废物，应当采取防止污染环境的措施，并遵守国家有关危险货物运输管理的规定；按照危险废物污染防治和危险货物运输相关规定运输危险废物，记录运输轨迹，防范危险废物丢失、包装破损、泄漏或者发生突发环境事件。

拟建工程产生的危险废物运输过程由有危废处置资质单位负责，运输过程中全部采用密闭容器收集储存，转运结束后及时对转运路线进行检查和清理，确保无危险废物散落或泄漏在转运路线上，危险废物运输过程符合《危险废物收集 贮存 运输技术规范》（HJ2025-2012）中的相关要求。

#### （4）危险废物委托处置环境影响分析

拟建工程产生的危险废物应按照《危险废物环境管理指南 陆上石油天然气开采》（生态环境部公告 2021 年 第 74 号）中相关要求，落实危险废物经营许可证制度，禁止将危险废物提供或委托给无危险废物经营许可证的单位或者其他生产经营者从事收集、贮存、利用、处置活动。

拟建工程危险废物委托有危废处置资质单位接收处置。阿克苏天蓝环保工程有限责任公司、轮台县三和源石油技术服务有限责任公司处理资质及处置类别均涵盖了拟建工程 HW08 危险废物，处置能力能够满足项目要求。目前阿克苏天蓝环保工程有限责任公司设计处置含油污泥 32 万 t/a，富余处理量为 10 万 t/a；轮台县三和源石油技术服务有限责任公司设计处置含油污泥 7 万 t/a，富余处理量为 3 万 t/a。因此，拟建工程危险废物委托阿克苏天蓝环保工程有限责任公司、轮台县三和源石油技术服务有限责任公司接收处置可行。

#### 5.7.3 退役期固体废物影响分析

井场清理等工作还会产生部分废弃管道、建筑垃圾等固体废物，对建筑垃圾等进行集中清理收集，收集后送至周边地区固废填埋场填埋处置；废弃管线维持现状，避免因开挖管线对区域生态环境造成二次破坏，管线内物质应清空干净，并按要求进行吹扫，确保管线内无残留采出液，管线两端使用盲板封堵。固体废物的妥善处理，可以有效控制对区域环境的影响。

### 5.8 环境风险评价

环境风险评价是分析和预测建设项目对环境存在的潜在危险、有害因素，针对建设项目建设和运行期间可能发生的突发性事件或事故，引起有毒有害和易燃易爆等物质泄漏所造成的对环境的影响和损害程度，提出合理可行的防范、应急与减缓措施，以使建设项目事故风险可防控。

#### 5.8.1 评价依据

##### 5.8.1.1 风险调查

拟建工程涉及的风险物质主要为凝析油、天然气，存在于集输管线内。

##### 5.8.1.2 环境敏感目标调查

拟建工程周边敏感特征情况见表 2.6-5。

#### 5.8.2 环境风险潜势初判

根据 2.4.1.7 环境风险评价工作等级判定内容，项目 Q 值小于 1，环境风险潜势为 I。

#### 5.8.3 环境风险识别

##### 5.8.3.1 物质危险性识别

拟建工程涉及的风险物质主要为凝析油、天然气。其物化性质、易燃性、

爆炸性和毒性情况见表 5.8-1。

表 5.8-1 物质危险性一览表

序号	危险物质名称	危险特性	分布
1	凝析油	燃烧性：易燃，闪点：-2℃，爆炸上限 8.7%、爆炸下限 1.1%，自燃点 482℃~632℃，密度 0.7916g/cm <sup>3</sup> ~0.8116g/cm <sup>3</sup>	管线
2	天然气	无色无味气体，爆炸上限 16%，爆炸下限 4.8%，蒸汽压：53.32kPa（-168.8℃），闪点：-188.8℃，熔点：-182.5℃，沸点：-161.5℃，相对密度 0.42（-164℃）	管线

#### 5.8.3.2 危险物质分布情况

拟建工程危险物质主要分布于集输管线内。

#### 5.8.3.3 可能影响环境的途径

根据工程分析，拟建工程开发建设过程中采气、油气集输等环节均接触到易燃、易爆的危险性物质，而且生产工艺条件较苛刻，多为高压操作，因此事故风险较大，可能造成环境危害的风险事故主要包括火灾、爆炸、凝析油泄漏等，具体危害和环境影响可见表 5.8-2。

表 5.8-2 气田生产事故风险类型、来源及危害识别一览表

功能单元	事故类型	事故原因	事故后果	环境影响途径
井场	井漏事故	固井套管下入深度不够或固井质量不好	钻井泥浆漏失于地下水含水层中，由于其含 Ca <sup>2+</sup> 、Na <sup>+</sup> 等离子，盐分较多，造成地下含水层水质污染	地下水
	井喷事故	泥浆液柱压力低于油气层的自然压力；泥浆漏失；钻透油气层时，起钻速度过快；设备故障，停钻修理等	井喷时大量的油气从井口喷出，喷出的油气流可高达数十米，喷出气体几万到几十万方，井喷事故发生时，大量烃类气体随之扩散，当烃类气体在空气中的浓度达到爆炸极限时，遇火可形成爆炸，在爆炸浓度范围以外，则极易发生火灾，火灾和爆炸均会造成灾难性的后果。	大气、地下水
	设备破裂泄漏	阀门、设备腐蚀，施工、操作不当或自然灾害等外力作用导致破裂，导致火灾、爆炸、油品泄漏事故	油品及天然气泄漏后，遇火源会发生火灾、爆炸事故，燃烧产生的次生 CO 引发周围人员 CO 中毒事件，油类物质随地表径流进入地表水体及渗流至地下水	大气、地下水
管线	集输管线泄漏	管道腐蚀，施工、操作不当或自然灾害等外力作用导致管线破裂，导致火灾、爆炸、油品泄漏事故	油品及天然气泄漏后，遇火源会发生火灾、爆炸事故，燃烧产生的次生 CO 引发周围人员 CO 中毒事件，油类物质在降雨过程中随地表径流进入地表水体及渗流至地下水	大气、地下水

#### 5.8.4 环境风险事故情形分析

根据《建设项目环境风险评价技术导则》（HJ 169-2018），在风险识别的基础上，选择对环境影响较大并具有代表性的事故类型，设定风险事故情形。

风险事故情形设定内容应包括环境风险类型、风险源、危险单元、危险物质和影响途径等。

拟建工程环境风险来自主要危险源的事故性泄漏，根据风险源识别结果，井漏事故、井喷事故、集输管线泄漏为具有代表性的事故类型，因此，本次评价确定项目最大可信事故类型为：井漏事故、井喷事故、集输管线泄漏，并引发火灾、爆炸引起大气环境污染及风险伤害，及火灾引发伴生/次生污染物的影响。

#### 5.8.5 环境风险分析

##### 5.8.5.1 集输管道破裂风险评价

###### （1）大气环境风险分析

在管道压力下，加压集输油气泄漏时，天然气从裂口流出后遇明火燃烧，发生火灾爆炸事故，燃烧产生的次生 CO 引发周围人员 CO 中毒事件。同时拟建工程管道、设备采用质量较好的材质，且有泄漏气体检测设施，博大采油气管理区负责管理拟建工程的运行管理，制订有突发环境事件应急预案，备有相应的应急物资，采取了各类环境风险防范措施，以便在管道泄漏时能够及时发现，在采取突发环境事件应急预案中规定的防护措施后，管道、设备发生火灾爆炸概率较低，拟建工程所处地点开阔，有利于 CO 稀释，对大气环境产生的环境风险可防控。

###### （2）地表水环境风险分析

拟建工程在发生安全生产事故造成天然气、凝析油泄漏主要集中在井场区域范围，加之泄漏油品量较少且基本上能够及时地完全回收，且项目周边无地表水，因此在事故下造成油品泄漏不会对区域地表河流造成污染。

###### （3）地下水环境风险分析

拟建工程建成投产后，正常状态下无废水直接外排。非正常状态下，采出液中的石油类在下渗过程中易受包气带的吸附作用影响，不易迁移至含水层，但在防渗措施老化破损凝析油泄漏的情况下，石油类在下渗过程受包气带的吸附作用以后，也会不可避免地地下水水质产生一定的影响，但影响范围很小，本评价要求建设单位加强环境管理，定期对管线进行检查，避免因管材质量缺陷、管道腐蚀老化破损造成凝析油泄漏。因此在事故下造成油水泄漏对区域地



下水造成污染的环境风险可防控。

#### 5.8.5.2 井喷事故风险评价

##### (1) 井喷对大气环境风险评价

经类比井喷事故现场调查结果，井喷发生后，井喷污染范围为半径 300m，一般需要 1~2 天能得以控制。井喷事故状态下，局部大气中的烃类在短时间内剧增，使局部地区大气污染物在一定时间段内超标，井喷污染范围内无村庄等大气敏感目标。发生井喷事故后，通过采取及时疏散周边人员，对井喷物质进行点火和在周边进行检测，可最大程度降低对周边的影响。

##### (2) 井喷对地表水环境风险评价

井喷事故一旦发生，大量的油气喷出井口，散落于井场周围，类比井喷事故现场调查结果，其井喷污染范围为半径 300m，井喷持续时间 2 天，拟建工程周边无地表水，不会与河流水体之间发生联系，因此在井喷事故下造成凝析油泄漏不会对地表水体造成影响。

##### (3) 井喷对地下水环境风险评价

井喷事故一旦发生，大量的油气喷出井口，散落于井场周围，除造成重大经济损失外，还会造成严重的环境污染。根据测算，井喷发生后，类比井喷事故现场调查结果，其井喷污染范围为半径 300m，井喷持续时间 2 天，井喷范围内土壤表层可见有蜡状的油类喷散物，井喷的影响范围及影响程度较大。但从事故井区土壤剖面分析，井喷事故后石油类污染物主要聚集在土壤剖面 50cm 以内，石油类污染物很难下渗到 1m 以下，项目所在区域地下水埋深大于 2m，同时及时将凝析油喷散物集中收集，由有危废处置资质的公司接收处置。因此在事故下井喷对区域地下水造成污染的环境风险可防控。

#### 5.8.5.3 井漏事故影响分析

拟建工程井漏事故主要为运营期油水窜层。井漏事故对地下水的污染是采出液漏失于地下水含水层中，由于采出液中含石油类，均会造成地下含水层水质污染。在开采层和含水层之间有多个地层分隔，区域上比较稳定，为相对隔水层。同时为预防污染的发生和污染源的形，表层套管必须严格封闭含水层，钻井过程中采用双级固井，固井质量应符合环保要求，可确保井壁不会发生侧漏，可有效隔离含水层与开采层的交换，有效保护地下水层，将事故风险降低

到最低。

#### 5.8.6 环境风险管理

##### 5.8.6.1 环境风险防范措施及应急要求

各种事故都可以采取必要的预防措施，以减少事故的发生或使事故造成的危害降低到最低限度。结合本工程特点，采取以下风险防范措施。

##### 5.8.6.1.1 钻井作业中的井喷防范措施

施工单位应严格执行石油天然气钻井 QHSE 管理体系及井控技术标准和规范中的相关规定，并针对工程情况制定具体的可操作的实施方案，主要包括：

(1) 严格执行《石油天然气钻井井控技术规范》，严格执行井控工作管理制度，落实溢流监测岗位、关井操作岗位和钻井队干部 24h 值班制度，井控准备工作及应急预案必须经验收合格后，方可钻开油气层；

(2) 钻进中必须在近钻头位置安装钻具回压阀，同时钻台上配备一只与钻具尺寸相符的回压阀；

(3) 认真搞好随钻地层压力的监测工作，发现地层压力异常、溢流、井涌等情况，应及时关井并调整钻井液密度，同时上报有关部门；

(4) 严格控制起下钻速度，起钻必须按规定灌满钻井液；

(5) 钻进中遇到钻速突然加快、放空、井漏、气测及油气水显示异常等情况，应立即停钻观察，如发生溢流要按规定及时发出报警信号，并按正确的关井程序及时关井，关井试压后迅速实施压井作业；

(6) 发生溢流后，根据关井压力，尽快在井口、地层和套管安全条件下压井，待井内平稳后才恢复钻进。

(7) 设计、生产中采取有效预防措施，严格遵守钻井的安全规定，在井口安装防喷器和控制措施；

(8) 使用的泥浆参数必须符合钻井地质技术的规定要求，泥浆比重和黏度要经常进行检查。严格实施钻井作业规程。

##### 5.8.6.1.2 井下作业事故风险预防措施

(1) 设计、生产中采取有效预防措施，严格遵守井下作业的安全规定。

(2) 井场设置明显的禁止烟火标志；井场电器设备、照明灯具符合防火防爆的安全要求，井场安装探照灯，以备井喷时钻台照明。

(3) 按消防规定配备泡沫灭火器、干粉灭火器、消防铁锹和其他消防器材。

(4) 井下作业之前，在井场周围划分高压区和低压区，高压泵、高压汇管、井口装置等高压设备均布置于高压区内，施工过程中，高压区无关人员全部撤离，并设置安全警戒岗。

#### 5.8.6.1.3 井漏风险预防措施

(1) 在固井工艺上，为防止采出液从井管穿入其它地层，对气井采取防坍塌、防斜、防漏措施，固井完成后，对固井质量进行严格检测，满足固井相关标准、规范。

(2) 气井通过水泥将套管与地层之间进行封闭，上有封隔器完全隔绝天然气开采过程中与非油气层和地下含水层的联系，阻止采出液对非油气层和地下含水层的污染；仅井体底部的钢质封闭管壁设置了有作为采出液进入钢管内的通道。

(3) 井筒内外壁防腐处理，避免采出液和套管表面直接接触，防止腐蚀。

#### 5.8.6.1.4 管道事故风险预防措施

##### (1) 施工阶段的事故防范措施

①管道敷设安装前，应加强对管材质量的检查，严禁使用不合格产品。在施工过程中加强监理，确保施工质量。

②建立施工质量保证体系，提高施工检验人员水平，加强检验手段。

##### (2) 运行阶段的事故防范措施

①井场设置现场检测仪表，并由 RTU 箱中的控制系统实现井场内的生产运行管理和控制，并与所属的联合站 SCADA 管理系统通信，上传井场的重要生产运行数据，接收上位系统的控制指令，设置现场监控系统，随时通过监控系统观察井场内生产情况。

②定期对管线进行超声检查，对壁厚低于规定要求的管段及时更换，消除爆管和泄漏的隐患。

③定期检查管线上的阀门及其连接法兰的状况，防止泄漏发生。

④制定巡线制度，并设置专门巡线工，定时对管道进行巡视，加大巡线频率，提高巡线的有效性，发现对管线安全有影响的行为，应及时制止、采取相

应措施并及时向上级汇报。

⑤利用管线的压力、流量监控系统，发现异常立即排查，若出现问题，立即派人现场核查，如有突发事件启动应急预案。

⑥在管线上方设置标志，以防附近的各类施工活动对管线的破坏。定期检查管线，并配备适当的管道抢修、灭火及人员抢救设备。

#### 5.8.6.2 环境风险应急处置措施

##### （1）管道事故应急措施

管道事故风险不可能绝对避免，在预防事故的同时，为可能发生的事制定应急措施，使事故造成的危害减至最低程度。

##### ①按顺序关井

在管道发生断裂、漏油事故时，按顺序关井。抢修队根据现场情况及时抢修，做好环境污染防范工作，把损失控制在最小范围内。

##### ②回收泄漏采出液

首先限制地表污染的扩大。油受重力和地形的控制，会流向低洼地带，应尽量防止泄漏凝析油移动。在可能的情况下应进行筑堤，汇集在低洼坑中的地表油，用车及时进行收集；将严重污染的土壤集中收集，由有危废处置资质的公司接收处置。

##### （2）火灾事故应急措施

①发生火灾时，事故现场工作人员立即通知断电，立即停产，并拉响警报。启动突发环境事件应急预案，同时迅速安排抢险人员到达事故现场。

②安全保障组设置警戒区域，撤离事故区域全部人员，封锁通往现场的各个路口，禁止无关人员和车辆进入，防止因火灾而造成不必要的损失和伤亡。

③根据风险评价结果，如发生火灾，附近工作人员应紧急撤离至安全地带，防止火灾燃烧产生的有害物质对人体造成伤害。

④当火灾事故得到有效控制，在确保人员安全的情况下，及时控制消防冷却水次生污染的蔓延。

##### （3）管道刺漏事故应急措施

本工程根据以往经验，现场巡检过程中发现压力表压力不正常后，通过检

测判定管线是否发生泄漏，针对管线刺漏事件，采取以下措施：

a. 切断污染源：经与生产调度中心取得联系后，关闭管线泄漏点最近两侧阀门；

b. 堵漏：根据泄漏段的实际情况，采用适当的材料和技术手段进行堵漏，并在作业期间设专人监护；

c. 事故现场处理：堵漏作业完成后，对泄漏段管线进行彻底排查和检验，确保无泄漏产生。

d. 后期处理：恢复管线泄漏区域地表地貌，对泄漏部分有针对性地加强检测及现场巡检。对泄漏的凝析油回收，若凝析油泄漏在不能及时地完全回收的情况下，可能在地表结成油饼，将油饼集中收集，由有危废处置资质的公司接收处置。

#### 5.8.6.3 突发环境事件应急预案

对于重大或不可接受的风险（主要是物料严重泄漏、火灾爆炸造成重大人员伤亡等），制定应急响应方案，建立应急反应体系，当事故一旦发生时可迅速加以控制，使危害和损失降低到尽可能低的程度。定期按照应急预案内容进行应急演练，应急物资配备齐全，出现风险事故时能够及时应对。博大采油气管理区编制完成并发布了《塔里木油田公司塔西南勘探开发公司博大采油气管理区突发环境事件应急预案（温宿县）》（备案编号 652922-2023-46-C）。本评价建议将本次建设内容突发环境事件应急预案纳入博大采油气管理区现有突发环境事件应急预案中，对现有突发环境事件应急预案进行必要的完善和补充。

#### 5.8.6.4 现有风险防范措施的有效性

拟建工程建设内容纳入博大采油气管理区现有突发环境事件应急预案中。目前博大采油气管理区已建立完善的应急管理体系，配备有专业的应急管理队伍，同时配备有充足的应急物资。博大采油气管理区已针对气田常见的生产设备泄漏、管线爆管泄漏等情景提出了相关防范措施，并制定了相应的应急预案，可确保事故发生时，最大程度降低对周围环境空气、地下水、土壤的影响。同时为确保人员熟悉应急措施，定期对相关人员开展应急演练工作，针对演练过程中发现的问题及时修改现有应急预案的不足。现有风险防范措施可靠有效，可有效降低事故状态下对环境空气、地下水的影响。

### 5.8.7 环境风险分析结论

#### (1) 项目危险因素

集输管线老化破损导致天然气、凝析油泄漏遇到明火可能发生火灾、爆炸事故，产生的一氧化碳物质引发中毒、污染等伴生/次生污染事故；修井等作业过程中如发生溢流等情况，井控措施失效，导致井喷；凝析油及天然气泄漏、喷出后，遇火源会发生火灾、爆炸事故，燃烧产生的次生 CO 引发周围人员 CO 中毒事件。

#### (2) 环境敏感性及事故环境影响

拟建工程实施后的环境风险主要有天然气、凝析油泄漏，遇火源可能发生火灾爆炸事故，不完全燃烧会产生一定量的的一氧化碳有害气体进入大气，油类物质可能污染土壤并渗流至地下水，对区域土壤及地下水环境造成污染影响。

#### (3) 环境风险防范措施和应急预案

本评价建议将本次建设内容突发环境事件应急预案纳入博大采油气管理区现有突发环境事件应急预案中，对现有突发环境事件应急预案进行必要的完善和补充。

#### (4) 环境风险评价结论与建议

根据建设项目环境风险可能影响的范围与程度，本次评价建议加强日常环境管理及认真落实环境风险防范措施和应急预案，可将环境风险概率降到最低。综上，拟建工程环境风险是可防控的。

环境风险自查表见表 5.8-3。

表 5.8-3 环境风险自查表

建设项目名称	塔里木油田克拉苏气田博孜 10 区块白垩系巴什基奇克组试采工程			
建设地点	新疆阿克苏地区温宿县境内			
中心坐标	东经	*	北纬	*
主要危险物质及分布	拟建工程涉及的风险物质主要为凝析油、天然气，存在于采气管线内			
环境影响途径及危害后果 (大气、地表水、地下水等)	根据工程分析，拟建工程气田开发建设过程中采气、集输等环节均接触到易燃、易爆的危险性物质，而且生产工艺条件较苛刻，多为高压操作，因此事故风险较大，可能造成环境危害的风险事故主要包括火灾、爆炸、油品泄漏等。燃烧产生的次生 CO 引发周围人员 CO 中毒事件，油类物质在降雨过程中随地表径流进入地表水体及渗流至地下水、土壤；烃类气体可能形成爆炸，发生火灾，污染大气、地下水			
风险防范措施要求	具体见“5.8.6 环境风险防范措施及应急要求”			

## 6 环境保护措施及其可行性论证

### 6.1 生态保护措施可行性论证

#### 6.1.1 施工期生态环境保护措施

##### 6.1.1.1 地表扰动生态环境保护措施

(1)严格遵守国家和地方有关动植物保护和防止水土流失等环境保护法律法规，最大限度地减少占地产生的不利影响，减少对土壤的扰动、植被破坏，减少水土流失。

(2)严格按照有关规定办理建设用地审批手续，贯彻“优化设计、动态设计”的设计理念，避免大填大挖，减少后期次生灾害的发生，充分体现“最大限度地保护，最低程度的破坏，最大限度地恢复”的原则。施工在开挖地表、平整土地时，临时堆土必须进行拦挡，施工完毕，应尽快整理施工现场。

(3)对井场地表进行砾石压盖，防止由于地表扰动造成的水土流失。

图 6.1-1 井场砾石压盖措施典型设计图

(4)设计选线及井场选址过程中，尽量避开植被较丰富的区域，避免破坏荒漠植物，最大限度避免破坏野生动物的活动场所和生存环境。

(5)充分利用区域现有道路，施工机械和车辆应严格按照规定路线行驶，禁止随意开辟道路，防止扩大土壤和植被的破坏范围。施工期间，施工车辆临时停放尽可能利用现有空地，并严格控制施工作业带，采用拉设彩条方式限定运输车辆行驶范围，严禁人为破坏作业带以外区域植被；施工结束后进行场地恢复。

(6)工程结束后，建设单位应承担恢复生态的责任，及时对临时占地区域进行平整、恢复，减少水土流失。

类比克拉苏气田现有井场、管线等采取的地表扰动保护措施，拟建工程采

取的地表扰动保护措施可行。

#### 6.1.1.2 动植物保护措施

(1) 井场、管线的选址、选线阶段，应对施工场地周边进行现场调查，选址阶段避让国家及自治区保护植物。

(2) 施工过程中严格规定车辆和各类工作人员的活动范围，使之限于在施工区范围内活动，最大限度减少对荒漠植物生存环境的破坏，最大限度避免破坏野生动物的活动场所和生存环境。

(3) 加强环境保护宣传工作，提高环保意识，特别是对自然植被的保护。严禁在场地外砍伐植被，尤其是分布在区域受保护的植被；加强野生动物保护，对施工人员进行野生动物保护法的宣传教育，严禁施工人员惊扰、猎杀野生动物。

(4) 确保各环保设施正常运行，含油废物回收、固体废物填埋，避免各种污染物污染对土壤环境的影响，并进一步影响到其上部生长的荒漠植被。

(5) 强化风险意识，制订切实可行的风险防范与应急预案，最大限度降低风险概率，避免事故泄漏和火灾爆炸事故可能对植物和野生动物的影响。

类比克拉苏气田已采取的动植物保护措施，拟建工程采取的动植物保护措施可行。

#### 6.1.1.3 维持土壤肥力措施

(1) 严格限定施工范围，管道施工带范围严格控制在 8m 之内，严禁自行扩大施工用地范围。施工结束后应及时对临时占地区域进行平整、恢复。

(2) 工程结束后，建设单位应承担恢复生态的责任，及时对临时占地区域进行平整、恢复，使占地造成的影响逐步得以恢复。凡受到施工车辆、机械破坏的地方都要及时修整，恢复原貌。土地恢复工作完成后，交由原土地使用者继续使用。

#### 6.1.1.4 永久基本农田生态保护措施

(1) 管线选线对永久基本农田实施避让，优化路线选择，不得占用基本农田区域。

(2) 施工期间不得在永久基本农田范围内堆放固体废弃物、生活污水禁止在基本农田内泼洒或者进行其他破坏基本农田的活动。



(3) 因发生事故或者其他突然性事件, 造成或者可能造成基本农田环境污染事故的, 当事人必须立即采取措施处理, 并向当地生态环境主管部门和农业主管部门报告。

(4) 加强施工人员的教育工作, 施工机械不得随意行驶, 碾压永久基本农田。施工单位应做好施工机械的保养工作, 防止污染永久基本农田。

#### 6.1.1.5 维持区域生态系统稳定性措施

(1) 管道施工应严格限定作业范围, 审慎确定作业线, 不宜随意改线和重复施工, 施工过程中严格规定车辆和各类工作人员的活动范围, 使之限于在施工区范围内活动, 最大限度减少对荒漠植物生存环境的破坏。

(2) 施工结束初期, 对井场永久占地范围内的地表实施砾石覆盖等措施, 以减少风蚀量。

(3) 工程施工结束后, 应对施工临时占地内的土地进行平整, 恢复原有地貌。在植被恢复用地上, 进行人工播撒适量抗旱耐碱的植物种子。减少植被破坏, 减缓水土流失, 抵制沙漠化发展将起到一定的积极作用。

#### 6.1.1.6 水土流失防治措施

##### 6.1.1.6.1 井场工程区

(1) 砾石压盖: 新建井场采取砾石压盖, 砾石压盖能有效减少风力侵蚀, 降低水土流失风险。

(2) 限行彩条旗: 为严格控制和管理施工期间车辆行驶的范围, 减轻对周边区域的扰动, 本方案设计在井场施工区四周拉彩条旗以示明车辆行驶的边界, 以避免增加对地表的扰动和破坏。

##### 6.1.1.6.2 管道工程区

(1) 场地平整: 管道工程区需挖沟槽, 施工后回填, 对管道工程区施工扰动区域采取场地平整措施, 降低地面粗糙度, 增加土壤抗蚀性。

(2) 防尘网苫盖: 单独敷设管道管沟开挖一侧临时堆放开挖土方, 本工程对临时堆土布设一定的防尘网苫盖防护措施。

(3) 限行彩条旗: 为严格控制和管理施工期间车辆行驶的范围, 减轻对周边区域的扰动, 在施工作业区两侧拉彩条旗以示明车辆行驶的边界, 以避免增加对地表的扰动和破坏。

图 6.1-2 限行彩条旗典型措施设计图

#### 6.1.1.7 防沙治沙措施

拟建工程位于戈壁区域，按照《中华人民共和国防沙治沙法》（2018 年 11 月 14 日修订）有关规定以及《关于加强沙区建设项目环境影响评价工作的通知》（新环环评发〔2020〕138 号）文件，在沙化土地范围内从事开发建设活动的，必须事先就该项目可能对当地及相关地区生态产生的影响进行环境影响评价，依法提交环境影响报告；环境影响报告应当包括有关防沙治沙的内容。

根据《新疆维吾尔自治区实施〈中华人民共和国防沙治沙法〉办法》（2025 年 1 月 1 日实施）的要求，本次环评提出的防沙治沙方案具体内容如下。

##### （1）防沙治沙采取的技术规范、标准

- ①《中华人民共和国防沙治沙法》（2018 年 10 月 26 日修订）；
- ②《关于加强沙区建设项目环境影响评价工作的通知》（新环环评发〔2020〕138 号）；
- ③《防沙治沙技术规范》（GB/T21141-2007）；
- ④《国家林业局关于做好沙区开发建设项目环评中防沙治沙内容评价工作的意见》（林沙发〔2013〕136 号）；
- ⑤《沙化土地监测技术规程》（GB/T 24255-2009）。

##### （2）制定方案的原则与目标

###### A. 制定方案的原则：

- ①预防为主，保护优先：加强对沙化土地的监测和预警，及时采取预防措

施，防止沙化土地进一步扩大。

②因地制宜，分区施策：根据克拉苏气田不同区域的自然条件和沙化程度，制定针对性的防沙治沙措施。

③科学防治，合理利用：依靠科学技术，提高防沙治沙的科学性和有效性，同时注重沙区资源的合理开发和利用。

④统筹推进，综合效益：将防沙治沙与生态保护、经济发展、民生改善相结合，实现生态效益、经济效益和社会效益的有机统一。

B. 制定方案的目标：

通过工程建设，沙化土地扩展趋势得到遏制。

（3）工程措施（物理、化学固沙及其他机械固沙措施）

巩固防护体系，更新固沙措施，关键设施试用新型固沙措施。巩固治理成果，确保已固定的沙丘不再活化，植被群落趋于稳定，具备自然更新能力。形成可持续防护体系，使项目所在区域内主要设施（井场、管线）周边风沙危害降低 60%以上。

（4）植物措施（在流动沙地、风蚀严重的风口、施工区域及村庄、道路、河流等区域采取的恢复林草植被的林网、林带和片林等防风固沙植被恢复措施）

①初步恢复植被，在适宜区域（如土壤条件较好处）播撒耐旱草籽。草种的选择根据当地自然条件来确定、可选择当地适生的耐旱耐碱植被，草籽类型为免灌草籽，依靠天然降水，播撒草籽可选择在春季进行；

②施工过程中，对于管道工程，尽可能在植被覆盖度高的地段采取人工开挖，局部降低作业带宽度，减少对植被的破坏；

（5）其他措施（废弃弃土、石、渣及其他地面覆盖处理措施）

针对井场施工过程，提出如下措施：井场平整后，采取砾石压盖。

针对管沟开挖过程，提出如下措施：①施工土方全部用于管沟回填，严禁随意堆置。②遇到干燥、易起尘的土方工程作业时，应辅以洒水压尘，尽量缩短起尘操作时间，遇到四级及四级以上大风天气，应停止土方作业，同时作业处覆以防尘网。③在施工过程中，不得随意碾压区域内其他固沙植被。④管沟开挖过程中采取边开挖边回填措施，降低土壤裸露风化风险，严禁随意堆存。

针对施工机械及运输车辆，提出如下措施：施工期间应划定施工活动范围，严格控制和管理运输车辆及重型机械的运行线路和范围，不得离开运输道路及随意行驶，由专人负责，以防破坏土壤和植被，加剧土地荒漠化。土地临时使用过程中发现土地沙化或者沙化程度加重的，应当及时报告当地人民政府。

#### （6）各种措施总量和年度实施计划、完成期限等

工程措施、植被措施及其他措施，要求在井场建设完成投入运行之前完成，严禁防沙治沙措施未完成即投入运行。

#### （7）方案实施保障措施

##### ①组织领导措施

防沙治沙是维护生态安全，促进经济发展和人与自然和谐相处的重要举措。拟建工程防沙治沙工程中塔里木油田分公司为第一责任人，各施工队作为措施落实方，属于主要责任人。塔里木油田分公司应在各施工队施工过程中，提出具体的目标及要求，并落实到具体人员。

##### ②技术保证措施

邀请各级林业部门组织开展多层次、多形式的技术培训，加强参与防沙治沙工程的人员的培训工作，使其掌握防沙治沙工程建设、管理的基本技术要求，增强人员主动参与防沙治沙能力和积极性；塔里木盆地自然条件恶劣，水资源短缺，项目建设的各个环节过程中，加强人员的节水意识，避免铺张浪费，提高水的重复利用性。

##### ③防沙治沙措施投资概算及资金筹措情况

拟建工程防沙治沙措施投资 10 万元，由塔里木油田分公司自行筹措，已在拟建工程总投资中考虑。

##### ④生态、经济效益预测

拟建工程防沙治沙措施实施后，预计克拉苏气田沙化土地扩展趋势得到一定的遏制。

#### 6.1.2 运营期生态恢复措施

拟建工程实施后，运营期生态恢复措施以保持和维持施工期结束时采取的措施为主。在管线上方设置标志，以防附近的各类施工活动对管线的破坏。定期检查管线，如发生管线老化，接口断裂，及时更换管线。在道路边、气田区，

设置“保护生态环境、保护野生动植物”等警示牌，并从管理上对作业人员加强宣传教育，切实提高保护生态环境的意识。

类比同类项目采取的生态恢复措施，拟建工程采取的生态恢复措施可行。

#### 6.1.3 退役期生态恢复措施

气田单井进入开采后期，油气储量逐渐下降，最终井区进入退役期。后期按照要求对井口进行封堵，并对井场生态恢复至原貌。根据《废弃井封井回填技术指南（试行）》（环办土壤函〔2020〕72号）、《废弃井及长停井处置指南》（SY/T6646-2017）、《矿山生态环境保护与恢复治理技术规范（试行）》（HJ651-2013）及《废弃井封井处置规范》（Q/SH0653-2015），项目针对退役期生态恢复提出如下措施：

（1）对完成采气的废弃井，采取先封堵内外井眼，拆除井口装置，清理场地，清除各种固体废物，及时回收拆除采气设备过程中产生的落地油，经治理井口装置及相应设施应做到不漏油、不漏气、不漏电，井场无油污、无垃圾。然后根据周边区域的自然现状对其进行恢复，使井场恢复到相对自然的一种状态。保证对各类废弃井采取的固井、封井措施有效可行，防止发生油水窜层，成为污染地下水的通道。

（2）临时占地范围具备植被恢复条件的，应将永久性占地范围内的水泥平台或砂砾石铺垫清理，随后根据周边区域的自然现状对其进行恢复，使井场恢复到相对自然的一种状态。

（3）临时占地范围不具备植被恢复条件的，建议保留井口水泥底座，以防止沙化，起到防沙固沙作用。

（4）退役期井场集输管线维持现状，避免因开挖管线对区域生态环境造成二次破坏。管线内物质应清空干净，并按要求进行吹扫，确保管线内无残留采出液，管线两端使用盲板封堵。

（5）各种机动车辆固定线路，禁止随意开路。

### 6.2 地下水环境保护措施可行性论证

#### 6.2.1 施工期地下水环境保护措施

（1）合理确定钻井占地，钻井井场设置岩屑池、放喷池，所有的污染物按规定入池，不得随意流失。

(2) 钻井废水由临时罐体收集，按泥浆体系不同分阶段用于配制钻井液，在钻井期间综合利用。

(3) 使用清洁无害化泥浆，所有钻井液、化学药剂和材料，由专人负责管理，防止破损和流失，杜绝泥浆排出井场。

(4) 物料及废物不乱堆乱放，严禁各种油料落地，禁止焚烧废油品。擦洗设备和更换的废油料要集中到废油回收罐，如果发生外溢和散落则必须及时清理。

(5) 在钻进高压气层前，配备齐全防井喷设施，加强现场防喷技术措施，制定应急预案，防止井喷污染。

(6) 表层套管必须严格封闭含水层，固井质量应符合环保要求，彻底切断井筒钻井液与地下水的水力联系。

(7) 完井后回收各种原料，泥浆药品、重晶石粉等泥浆材料及废油品必须全部回收，不得随意遗弃在井场。

#### (8) 分区防渗

为防止污染地下水，针对钻井工艺特点，严格执行《环境影响评价技术导则 地下水环境》(HJ610-2016)“11.2.2 分区防控措施”和《石油化工工程防渗技术规范》(GB/T50934-2013)“4.0.4 石油化工储运工程区的典型污染防治分区”相关要求，本评价确定防渗要求见表 6.2-1。

表 6.2-1 分区防渗要求一览表

站场	项目		防渗要求
钻前工程	重点防渗区	钻台	采用压实黏土防渗、混凝土防渗、高密度聚乙烯土工膜防渗、钠基膨润土防水毯(GCL)防渗或其他防渗性能等效的材料防渗，确保防渗性能不低于 6.0m 厚渗透系数为 $1.0 \times 10^{-7}$ cm/s 的黏土层防渗性能；地面进行防腐硬化处理，保证表面无裂痕
		放喷池	
		危废贮存点	
		泥浆罐区	
		应急池	
		泥浆随钻不落地系统	
钻前工程	一般防渗区	柴油罐区	采用压实黏土防渗、混凝土防渗、高密度聚乙烯土工膜防渗、钠基膨润土防水毯(GCL)防渗或其他防渗性能等效的材料防渗，防渗层的防渗性能不应低于 1.5m 厚渗透系数为 $1.0 \times 10^{-7}$ cm/s 的黏土层的防渗性能
		泥浆泵区	
		危险化学品间	
		岩屑池	

续表 6.2-1 分区防渗要求一览表

站场	项目		防渗要求
储层改造工程	重点防渗区	井口装置区	采用压实黏土防渗、混凝土防渗、高密度聚乙烯土工膜防渗、钠基膨润土防水毯（GCL）防渗或其他防渗性能等效的材料防渗，防渗性能不低于 6.0m 厚渗透系数为 $1.0 \times 10^{-7} \text{cm/s}$ 的黏土层防渗性能；地面进行防腐硬化处理，保证表面无裂痕
		放喷池	
		储罐区	
		酸压设备区	

### 6.2.2 运营期地下水环境保护措施

地下水环境保护措施与对策应符合《中华人民共和国水污染防治法》和《中华人民共和国环境影响评价法》的相关规定，按照“源头控制、分区防控、污染监控、应急响应”，重点突出饮用水水质安全的原则确定。

#### （1）源头控制措施

①采取先进、成熟、可靠的工艺技术工艺，良好合格的防渗材料，尽可能从源头上减少污染物泄漏风险，同时，严格按照施工规范施工，保证施工质量；

②定期做好井场设备、阀门、管线等巡检，一旦发现异常，及时采取措施，避免“跑、冒、滴、漏”现象的发生；

③井下作业均带罐作业，采用的专用收集罐集中收集作业废水，外委处置；

④设备定期检验、维护、保养，定期对采气井的固井质量进行检查，防止发生井漏等事故。

⑤严格按照《固井作业规程 第 1 部分：常规固井》（SY/T 5374.1）、《固井设计规范》（SY/T 5480）实施固井工程，确保固井质量满足《固井质量评价方法》（SY/T 6592）相关要求，避免套管返液窜漏污染地下水；

#### （2）分区防控措施

根据《环境影响评价技术导则 地下水环境》（HJ610-2016）及《石油化工工程防渗技术规范》（GB/T50934-2013）的要求项目场地包气带防污性能、污染控制难易程度和污染物特性划分为重点防渗区、一般防渗区和简单防渗区，污染控制难易程度分级参照表见表 6.2-2，天然包气带防污性能分级参照表见表 6.2-3，地下水污染防渗分区参照表见表 6.2-4。

表 6.2-2 污染控制难易程度分级参照表

污染控制难易程度	主要特征
难	对地下水环境有污染的物料或污染物泄漏后，不能及时发现和处理
易	对地下水环境有污染的物料或污染物泄漏后，可及时发现和处理

表 6.2-3 天然包气带防污性能分级参照表

分级	包气带岩土渗透性能
强	岩（土）层单层厚度 $Mb \geq 1.0m$ ，渗透系数 $K \leq 1 \times 10^{-6} cm/s$ ，且分布连续、稳定。
中	岩（土）层单层厚度 $0.5m \leq Mb < 1.0m$ ，渗透系数 $K \leq 1 \times 10^{-6} cm/s$ ，且分布连续、稳定。 岩（土）层单层厚度 $Mb \geq 1.0m$ ，渗透系数 $1 \times 10^{-6} cm/s < K \leq 1 \times 10^{-4} cm/s$ ，且分布连续、稳定。
弱	岩（土）层不满足上述“强”和“中”条件

表 6.2-4 地下水污染防渗分区参照表

防渗分区	天然包气带防污性能	污染控制难易程度	污染物类型	防渗技术要求
重点防渗区	弱	难	重金属、持久性 有机污染物	等效黏土防渗层 Mb≥6.0m， K≤1×10 <sup>-7</sup> cm/s；或参 照 GB18598 执行
	中—强	难		
	弱	易		
一般防渗区	弱	易—难	其他类型	等效黏土防渗层 Mb≥1.5m， K≤1×10 <sup>-7</sup> cm/s；或参 照 GB16889 执行
	中—强	难		
	中	易	重金属、持久性 有机污染物	
	强	易		
简单防渗区	中—强	易	其他类型	一般地面硬化

根据上述划分原则，拟建工程各分区防渗等级具体见表 6.2-5。

表 6.2-5 厂区各区域防控措施一览表

井场	防渗分区		划分依据		污染物 类型	防渗技术要求
			天然包气带 防污性能	污染控制 难易程度		
采气井场	一般 防渗区	井口区、工艺装 置区	弱	易	其他类型	等效黏土防渗层 $Mb \geq 1.5m$ ， $K \leq 1 \times 10^{-7} cm/s$ ，或 参考 GB16889 执行

### （3）地下水跟踪监控措施

为了及时准确地掌握克拉苏气田区域及下游地区地下水环境质量状况和地下水体中污染物的动态变化，克拉苏气田区域应建立地下水长期监控系统，包



括科学、合理地设置地下水污染监控井，建立完善的监测制度，配备先进的检测仪器和设备，以便及时发现并及时控制。

#### ① 监测井布置

依据地下水监测原则，参照《环境影响评价技术导则 地下水环境》（HJ610-2016）、《地下水环境监测技术规范》（HJ164-2020）及《排污单位自行监测技术指南 陆上石油天然气开采工业》（HJ1248-2022）相关要求，结合区域水文地质特征，设置 1 眼跟踪监测井，跟踪监测井可满足项目区域的对地下水监控需求。地下水监控井基本情况和相对位置等详见表 6.2-6。

表 6.2-6 地下水监控井基本情况表

名称	相对位置	监测层位	功能	监测因子	监测频次
1#跟踪监测井	博孜 1002 井东南侧 5km 处	潜水含水层	跟踪监测井	石油类、石油烃（C <sub>6</sub> -C <sub>9</sub> ）、石油烃（C <sub>10</sub> -C <sub>40</sub> ）、砷、汞、六价铬	每半年 1 次

#### ② 监测频率

- i. 跟踪监测井采样频次每半年 1 次。
- ii. 遇到特殊情况或发生污染事故，可能影响地下水水质时，应随时增加采样频次。
- iii. 同时考虑随着时间的推移，区域地下水流向可能会发生变化，导致地下水水质监测井功能的改变，因此将水质监测井地下水水位标高的监测纳入监测计划里。

③ 上述监测结果应按有关规定及时建立档案并公开，满足法律中关于知情权的要求。如发现异常或发生事故，应加密监测频次，并分析污染原因，确定泄漏污染源，并及时采取相应的应急措施。

#### 6.2.2.2 地下水污染应急措施

##### （1）应急治理程序

针对应急工作需要，参照“场地环境保护标准体系”的相关技术导则，结合地下水污染治理的技术特点，制定地下水污染应急治理程序见图 6.2-1。

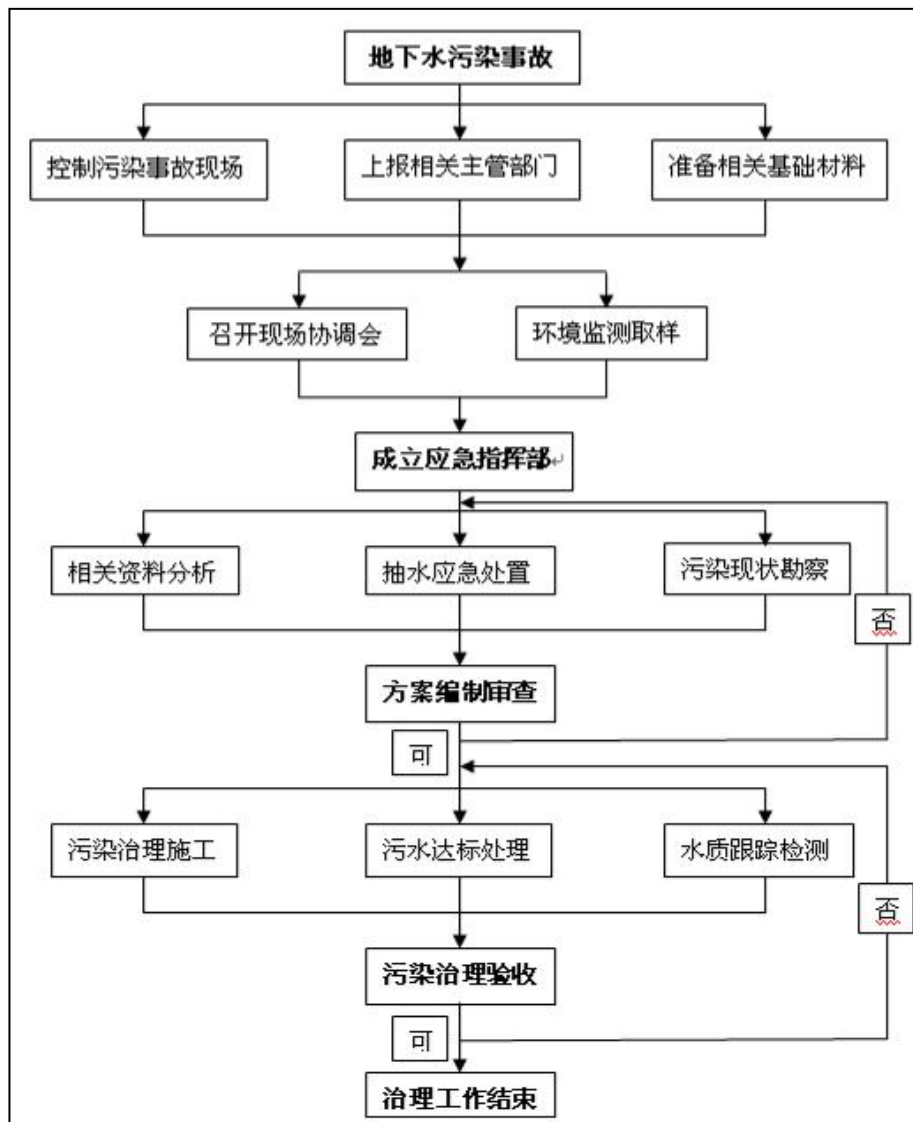


图 6.2-1 污染应急治理程序框图

### （2）地下水污染治理技术

地下水污染治理技术归纳起来主要有：物理处理法、水动力控制法、抽出处理法、原位处理法等。依据区域水文地质条件，拟建工程可选用水动力控制法和抽出处理法。由于地下水污染治理具有很强的专业性，在发生地下水污染风险时，建议聘请专业地下水污染治理团队制定地下水污染治理方案，科学合理选择污染治理技术。

### （3）治理措施

克拉苏气田区域内包气带天然防污性能弱，因此在非正常及风险状况下，可能造成污染物进入地下水中，针对上述情景，建议采取如下污染应急治理措

施。

- ①一旦发生地下水污染事故，应立即启动应急预案；
- ②查明并切断污染源，在最短时间内清除地表污染物；
- ③加密地下水污染监控井的监测频率，并实时进行化验分析；
- ④一旦发现监控井地下水受到污染，立即启动抽水设施；
- ⑤探明地下水污染深度、范围和污染程度；

⑥依据地下水污染情况和污染场地的含水层埋藏分布特征，结合拟采用的地下水污染治理技术方法，制定地下水污染治理实施方案；

⑦依据实施方案进行施工，抽取被污染的地下水体，并依据各井孔出水情况进行调整；

- ⑧将抽取的地下水进行集中收集处理，并送实验室进行化验分析；

⑨当地下水中的特征污染物浓度满足地下水功能区划的标准后，逐步停止井点抽水，并进行土壤修复治理工作。

类比现状克拉苏气田采取的地下水环境保护措施，拟建工程采取的地下水环境保护措施可行。

### 6.2.3 退役期地下水环境保护措施

退役期无废水污染物产生，要求在闭井作业过程中参照《废弃井及长停井处置指南》（SY/T6646-2017）、《废弃井封井回填技术指南（试行）》（环办土壤函〔2020〕72号）、《关于进一步加强石油天然气行业环境影响评价管理的通知》（环办环评函〔2019〕910号）以及《地下水管理条例》（中华人民共和国国务院令第748号）等要求进行施工作业，首先进行井场进行环境风险评估，根据评估等级分别采用不同的固井、封井方式，确保固井、封井措施的有效性，避免发生油水串层；在加强环境管理的情况下，不会对地下水环境造成污染影响。

## 6.3 地表水环境保护措施可行性论证

### 6.3.1 施工期地表水环境保护措施

#### ①钻井废水

钻井废水由冲洗钻台、钻具、地面、设备用水及起下钻时的泥浆流失物、泥浆循环系统的渗透物组成。钻井废水是钻井液等物质被水高倍稀释的产物，

其组成、性质及危害与钻井液的类型有关，其中主要污染物有 pH、SS、挥发酚、COD、氨氮、硫化物、氯化物、石油类、溶解性总固体等，钻井废水由临时罐体收集，按泥浆体系不同分阶段用于配制钻井液，在钻井期间综合利用，不外排。

#### ②管线试压废水

本工程管道分段试压，一般采用无腐蚀性的清洁水，主要污染物为 SS，试压水由管线排出由罐收集后，进入下一段管线循环使用，试压结束后用于洒水抑尘。

#### ③生活污水

钻井期产生的生活污水水量小、水质简单，生活污水共计产生量为 1353.6m<sup>3</sup>，生活污水排入防渗生活污水池暂存，定期拉运至温宿县生活污水处理厂处理。

#### ④生物质锅炉排污水

拟建工程生物质锅炉排污水量为 0.3m<sup>3</sup>/d，水质简单，污染物主要为 SS、COD 及含盐量，用于井区周边洒水抑尘及钻井泥浆配置。

#### ⑤酸化压裂废水

拟建工程酸化压裂废水产生量为 600m<sup>3</sup>，根据建设单位提供的钻井技术方案，储层改造过程中产生的酸化压裂废水采取不落地直接排入回收罐中，作为二次酸化压裂液对大北区块内老井储层进行二次改造，改造后见油气显示，则随油气输至大北天然气处理厂处置，改造后若再次返排压裂液，则罐装收集后运至哈拉哈塘区块撬装化污水处理站处理。

综上，施工期采取的废水处置措施可行。

### 6.3.2 运营期地表水环境保护措施

项目运营期水环境污染源为采出水和井下作业废液。

拟建工程采出水随油气混合物一起进入大北天然气处理厂处理，井下作业废液采用专用废水回收罐收集，运至大北天然气处理厂处理，达到《气田水注入技术要求》（SY/T6596-2016）标准后回注地层，大北天然气处理厂采出水处理系统工艺流程为：缓冲罐脱除的污水进入污水处理系统，通过“沉降-除油-过滤”的污水处理工艺，处理满足《气田水注入技术要求》（SY/T6596-2016）标准后回注地层。采用“重力沉降除油”的处理工艺处理，处理后净化污水经高压注水泵增压，通过注水系统回注，可保持气藏压力，使气藏有较强的驱动力，以提高气藏的开采速度和采收率。处理规模为 6900m<sup>3</sup>/d，其富余处理能力

可满足拟建工程需求，依托处理设施可行。要求日常加强油气开采和集输过程的动态监测，油气集输过程中避免事故泄漏污染土壤和地下水。

综上，运营期采取的废水处置措施可行。

#### 6.3.3 退役期地表水环境保护措施

退役期无废水污染物产生，要求在闭井作业过程中参照《废弃井及长停井处置指南》（SY/T6646-2017）、《废弃井封井回填技术指南（试行）》（环办土壤函〔2020〕72号）、《关于进一步加强石油天然气行业环境影响评价管理的通知》（环办环评函〔2019〕910号）以及《地下水管理条例》（中华人民共和国国务院令 第748号）等要求进行施工作业，首先进行井场进行环境风险评估，根据评估等级分别采用不同的固井、封井方式，确保固井、封井措施的有效性，避免发生油水串层。

### 6.4 土壤环境保护措施可行性论证

#### 6.4.1 施工期土壤环境保护措施

（1）施工中要做到分段施工，随挖、随运、随铺、随压，不留疏松地面。

（2）产生的挖填方尽量实现自身平衡，和开挖土方集中堆放并采取保护措施，在临时堆放场周围采取必要的防护措施。

（3）钻井井场严格执行《环境影响评价技术导则 地下水环境》（HJ610-2016）“11.2.2 分区防控措施”和《石油化工工程防渗技术规范》（GB/T50934-2013）“4.0.4 石油化工储运工程区的典型污染防治分区”相关要求，将钻井平台、危废贮存点、放喷池等设置为重点防渗区，重点污染防治区防渗层的防渗性能等效黏土防渗层  $M_b \geq 6.0\text{m}$ ， $K \leq 1.0 \times 10^{-7} \text{cm/s}$ 。

（4）钻井过程采用无毒无害的水基钻井液，钻井废水用于配置泥浆，在井场内循环使用，钻井岩屑采用泥浆不落地收集系统收集并对其无害化处置。

（5）加强泥浆循环设备的维护保养，减少跑、冒、滴、渗、漏，减少设备破损和泄漏发生。

#### 6.4.2 运营期土壤环境保护措施

（1）源头控制

①定期检修维护井场压力、流量传感器，确保发生泄漏时能及时切断阀门，减少泄漏量；

②人员定期巡检，巡检时应对管线沿线进行仔细检查，出现泄漏情况能及时发现；

③加强法兰、阀门连接处腐蚀情况记录管理，避免因老化、腐蚀导致泄漏情况发生；

④加强井场及管线巡检，避免因“跑、冒、滴、漏”或泄漏事故发生造成油品进入土壤，发生泄漏事故时应及时清理落地油，受污染的土壤应交由具有相应危险废物处置资质的单位负责接收、转运和处置，降低对土壤环境质量的影响程度。

## （2）过程防控措施

参照执行《石油化工工程防渗技术规范》（GB/T50934 - 2013）“4.0.4 石油化工储运工程区的典型污染防治分区”相关要求，将井口区、工艺装置区等划分为一般污染防治区，一般污染防治区防渗层的防渗性能不应低于 1.5m 厚渗透系数为  $1.0 \times 10^{-7}$  cm/s 的黏土层的防渗性能。防渗措施的设计，使用年限不应低于拟建项目主体工程的设计使用年限。

类比现状克拉苏气田采取的土壤环境保护措施，拟建工程采取的土壤环境保护措施可行。

### 6.4.3 退役期土壤环境保护措施

退役期对永久停用、拆除或弃置的设施，经土壤污染状况调查，确保无土壤环境污染遗留问题后，进行生态恢复工作，并依法进行分类管理。

## 6.5 大气环境保护措施可行性论证

### 6.5.1 施工期环境空气保护措施

#### 6.5.1.1 施工扬尘

为有效控制施工期间的扬尘影响，结合建设单位实际情况，本评价要求建设单位严格执行《关于印发新疆维吾尔自治区大气污染防治行动计划实施方案的通知》（新政发〔2014〕35 号）及《新疆维吾尔自治区重污染天气应急预案（修订版）》（新政办发〔2019〕96 号）相关文件要求，同时结合《建筑工程施工现场扬尘污染防治标准》（XJJ119-2020）等采取的抑尘措施，对项目施工提出以下扬尘控制要求，对项目施工提出以下扬尘控制要求。通过采取以下抑

尘措施后，可较大限度地降低施工扬尘对周围环境的影响。

表 6.5-1 施工期扬尘污染防治措施一览表

序号	防治措施	具体要求	依据
1	施工现场公示牌	在施工现场出入口明显位置设置公示牌，公示施工现场负责人、环保监督员、防尘措施、扬尘监督管理部门、举报电话等信息	《建筑工程施工现场扬尘污染防治标准》
2	密闭苫盖措施	①建筑材料采用密闭存储、设置围挡、采用防尘布苫盖等措施； ②建筑垃圾采用覆盖防尘布、防尘网、定期喷洒抑尘剂、定期喷水压尘等措施； ③临时堆土采用防尘网苫盖等措施；	《建筑工程施工现场扬尘污染防治标准》
3	物料运输车辆密闭措施	①进出工地的物料、渣土、垃圾运输车辆，应尽可能采用密闭车斗，并保证物料不遗撒外漏。若无密闭车斗，物料、垃圾、渣土的装载高度不得超过车辆槽帮上沿，车斗应用苫布遮盖严实； ②装卸和运输渣土、砂石、建筑垃圾等易产生扬尘污染物料的，应当采取完全密闭措施	《建筑工程施工现场扬尘污染防治标准》
4	洒水抑尘措施	遇到干燥、易起尘的土方工程作业时，应辅以洒水压尘，尽量缩短起尘操作时间，遇到四级及四级以上大风天气，应停止土方作业，同时作业处覆以防尘网 施工现场必须建立洒水清扫抑尘制度，配备洒水设备。非冰冻期每天洒水不少于 2 次，并有专人负责。重污染天气时相应增加洒水频次	《建筑工程施工现场扬尘污染防治标准》 《建筑工程施工现场扬尘污染防治标准》
5	重污染天气应急预案	III级（黄色）预警：生态环境部门加大对燃煤锅炉、工业企业、施工场地、机动车排放等重点大气污染源的执法检查频次；禁止建筑垃圾、渣土、砂石等散装物料运输车辆上路 II级（橙色）预警：生态环境部门加大对燃煤锅炉、工业企业、施工场地、机动车排放等重点大气污染源的执法检查频次；禁止建筑垃圾、渣土、砂石等散装物料运输车辆上路 I级（红色）预警：生态环境部门加大对燃煤锅炉、工业企业、施工场地、机动车排放等重点大气污染源的执法检查频次；禁止建筑垃圾、渣土、砂石等散装物料运输车辆上路	《新疆维吾尔自治区重污染天气应急预案（修订版）》（新政办发〔2019〕96号）

（1）井场场地平整时，禁止利用挖掘机进行抛洒土石方作业，定期洒水，作业面要保持一定湿度；

（2）在管线作业带内施工作业，施工现场定时洒水抑尘、控制运输车辆行驶速度、控制车辆装载量并采取密闭或者遮盖措施、避免大风天作业等；

（3）加强施工管理，尽可能缩短施工周期。

（4）施工结束后尽快对施工场地进行恢复平整，减少风蚀量。

以上扬尘防治措施，简单可行，具有可操作性，施工扬尘影响能够减缓到可以接受的程度，以上抑尘措施是可行的。

#### 6.5.1.2 焊接烟气、机械设备和车辆废气

施工前期加强设备和运输车辆的检修和维护，保证设备正常稳定运行，燃用合格的燃料，设备和车辆不超负荷运行，焊接作业时使用无毒低尘焊条，从而从源头减少设备和车辆废气及焊接烟气对环境的影响，措施是可行的。

#### 6.5.1.3 测试放喷废气

(1) 放喷期间油气通过分离器分离，凝析油进入罐储存，分离出的气体燃烧放空。

(2) 采用防喷器组等先进的井控装置，防止和控制井喷事故发生。

由于测试放喷时间较短，测试放喷燃烧天然气排放对周围环境影响很小，以上措施是可行的。

#### 6.5.1.4 生物质锅炉烟气

生物质锅炉烟气采取“旋风除尘+袋式除尘”处理后通过 30m 高排气筒排放，根据《排污许可证申请与核发技术规范 锅炉》（HJ953-2018），旋风除尘+袋式除尘属于其推荐的“可行技术”，同时类比同类钻井井场生物质锅炉烟气监测数据，生物质锅炉烟中颗粒物  $15\text{mg}/\text{m}^3$ 、 $\text{SO}_2$   $20\text{mg}/\text{m}^3$ 、 $\text{NO}_x$   $180\text{mg}/\text{m}^3$ 、汞  $0.001\text{mg}/\text{m}^3$ 、烟气黑度  $<1$  级，可满足《锅炉大气污染物排放标准》（GB 13271-2014）表 2 新建燃煤锅炉大气污染物排放限值要求。因此，本项目生物质锅炉烟气采取“旋风除尘+袋式除尘”措施可行。

#### 6.5.2 运营期环境空气保护措施

为减少挥发性有机物无组织排放，项目从生产工艺选择、设备选型开始，到日常管理、采取控制和治理技术入手，结合《陆上石油天然气开采工业大气污染物排放标准》（GB39728-2020）中要求，切实地有针对性采取有效环保措施，最大限度减少无组织排放。

(1) 油气进行汇集、处理、输送至油气稳定装置的全过程采用密闭工艺流程，容易泄漏的关键危险部位采用先进设备和材料，严格控制油品泄漏对大气环境影响。

(2) 定期对井场的设备、阀门等检查、检修，以防止跑、冒、漏现象的发生；加强对密闭管线及密封点的巡检，一旦发生泄漏立即切断控制阀，并尽快完成修复。



(3) 加强气井生产管理，减少烃类的跑、冒、滴、漏，做好气井的压力监测，并准备应急措施。

(4) 在日常生产过程中，加强非甲烷总烃无组织排放例行监测，确保满足《陆上石油天然气开采工业大气污染物排放标准》（GB39728-2020）无组织排放监控限值要求。

结合“3.1.3.4 大气环境影响回顾”的克拉苏气田区块同类型井场污染源监测数据，井场无组织废气中非甲烷总烃可满足《陆上石油天然气开采工业大气污染物排放标准》（GB39728-2020）企业边界污染物控制要求。类比克拉苏气田同类型井场污染源监测数据及预测结果，无组织废气可达标排放，因此拟建工程运营期采取的环境空气污染防治措施可行。

#### 6.5.3 退役期环境空气保护措施

退役期废气主要是施工过程中产生的扬尘，要求退役期作业时，采取洒水抑尘的降尘措施，同时要求严禁在大风天气进行作业。

### 6.6 声环境保护措施可行性论证

#### 6.6.1 施工期噪声防治措施

在井场高噪声污染源主要是钻机、泥浆泵等产生的噪声。主要减噪措施包括：

##### (1) 合理安排施工

①根据《建筑施工场界环境噪声排放标准》（GB12523-2011）确定工程施工场界，合理科学地布局施工现场，严格控制施工时间。

②施工运输车辆在通过村庄和学校时控制车速、禁鸣，加强车辆维护，合理安排运输路线，来减轻噪声对周围声环境的影响。

##### (2) 采取噪声控制措施

①对泥浆泵做好减振基础，减少噪声传播，合理安排施工时间，倡导科学管理和文明施工；加强施工机械的保养维护，使其处于良好的运行状态。

②修建地面放喷池，周边用砂土作堆，堆高超过 2m，尽量缩短放喷时间；

③施工运输车辆在驶经声敏感点时应低速行驶，少鸣笛或不鸣笛，加强车辆维护，合理安排运输路线，来减轻噪声对周围声环境的影响。

④管道的施工设备和机械要限制在施工作业带范围内。

类比克拉苏气田现有钻井井场采取的井场噪声防治措施，拟建工程采取的噪声防治措施可行。

#### 6.6.2 运营期噪声防治措施

(1)提高工艺过程的自动化水平,尽量减少操作人员在噪声源的停留时间。设备采用巡检的方式,由操作人员定期对装置区进行检查,尽量减少人员与噪声的接触时间。

(2)采取基础减振措施。

根据噪声预测结果并类比同类井场场界噪声监测及噪声预测结果,井场场界噪声满足《工业企业厂界环境噪声排放标准》(GB12348-2008)2类标准要求,因此拟建工程采取的噪声污染防治措施可行。

#### 6.6.3 退役期噪声防治措施

退役期噪声主要为车辆噪声等,合理控制车速,施工运输车辆在驶经声敏感点时应低速行驶,少鸣笛或不鸣笛,加强车辆维护,合理安排运输路线,来减轻噪声对周围声环境的影响。

### 6.7 固体废物处理措施可行性论证

#### 6.7.1 施工期固体废物处置措施

为避免施工期固体废物对周围环境产生不利影响,本评价建议建设单位采取以下防范措施:

##### (1) 钻井废弃物处理方案

严格执行《油气田含油污泥及钻井固体废物处理处置技术规范》(DB65/T3999-2017)标准等相关要求。废弃膨润土泥浆及钻井岩屑经不落地收集系统进行固液分离后,固相收集后排入岩屑池,经检测各污染物满足《油气田钻井固体废物综合利用污染控制要求》(DB65/T3997-2017)中的相关限值,同时石油烃满足《土壤环境质量 建设用地土壤污染风险管控标准(试行)》(GB36600-2018)中表2第二类用地筛选值后,可用于油气田内部道路铺设、井场铺垫,不得用于填充自然坑洼,检测不合格固相工程结束后送克拉苏钻试修废弃物环保处理站处置,直至满足《油气田钻井固体废物综合利用污染控制要求》(DB65/T3997-2017)中的综合利用限值后再进行综合利用;废弃磺化泥浆及钻井岩屑经不落地收集系统进行固液分离后,液相回用于钻井液配备,固

相转运至克拉苏钻试修废弃物环保处理站处理或在井场进行无害化达标处置，在各项指标满足《油气田钻井固体废物综合利用污染控制要求》（DB65/T3997-2017）中的相关限值，同时石油烃满足《土壤环境质量 建设用地土壤污染风险管控标准（试行）》（GB36600-2018）中表2第二类用地筛选值后，用于铺垫油区内的井场或道路，不得用于填充自然坑洼。锅炉灰渣、除尘灰属于一般固体废物，由钻井队单位集中收集后外售综合利用。

### （2）其他要求或方案

①工程土方施工应对挖方单侧堆放，用于管沟回填作业，多余土方用于场地平整，严禁弃土产生；

②施工单位应指派专人负责施工固体废物的收集及转运工作，不得随意丢弃；

③提倡文明施工，严禁施工人员产生的生活垃圾随地乱扔，当天施工结束后随身带走，施工现场不遗留。

④完井后，井场内废物必须全部进行清理、回收处理，做到“工完、料尽、场地清”。

### （3）危险废物处置

废机油、废烧碱包装袋、废防渗材料暂存于撬装式危废贮存点中，由具有资质的单位接收，钻井队与之签订危废转移协议，运输过程严格按照《危险废物转移管理办法》（生态环境部令第23号）、《危险废物收集 贮存 运输技术规范》（HJ2025-2012）执行。危险废物转移过程应采取防扬散、防流失、防渗漏措施，不得擅自倾倒、堆放、丢弃、遗撒；钻井队结合自身的实际情况，与生产记录相衔接，建立危险废物管理台账记录，如实记载产生危险废物的种类、数量、流向、贮存、利用处置等信息，并填写、运行危险废物转移联单。钻井队禁止将危险废物提供或委托给无危险废物经营许可证的单位或者其他生产经营者从事收集、贮存、利用、处置活动。

综上，本工程施工期产生的固体废物均得到综合利用或妥善处置。

类比克拉苏气田同类项目采取的固体废物处理措施，拟建工程采取的固体废物处理可行。

## 6.7.2 运营期固体废物处置措施

## 6.7.2.1 运营期固体废物产生及处置情况

拟建工程运营期固体废物主要为落地油、废防渗材料，根据《国家危险废物名录（2025 年版）》（部令第 36 号）、《危险废物环境管理指南 陆上石油天然气开采》（生态环境部公告 2021 年 第 74 号），危险废物处理处置情况见表 6.7-1。

表 6.7-1 拟建工程危险废物产生、处置及防治措施情况一览表

危险废物名称	废物类别	废物代码	产生量(t/a)	产生工序及装置	形态	主要成分	有害成分	产废周期	危废特性	污染防治措施
落地油	HW08	071-001-08	0.2	井下作业、油气开采、管道集输	固态	油类物质、泥沙	油类物质	/	T, I	收集后由博孜天然气处理厂危废贮存设施暂存，定期由有危废处置资质单位接收处置
废防渗材料	HW08	900-249-08	0.25	场地清理环节	固态	废矿物油	油类物质	/	T, I	

## 6.7.2.2 危险废物处置措施可行性分析

## (1) 危险废物贮存及运输

拟建工程运营期产生的危险废物主要为落地油、废防渗材料，收集后由博孜天然气处理厂危废贮存设施暂存，定期由有危废处置资质单位接收处置，井场内不暂存。拟建工程产生的危险废物应按照《危险废物环境管理指南陆上石油天然气开采》（生态环境部公告 2021 年第 74 号）中相关要求，运输危险废物，应当采取防止污染环境的措施，并遵守国家有关危险货物运输管理的规定。

拟建工程产生的危险废物运输过程由有危废处置资质单位委托有资质单位进行运输，运输过程中全部采用密闭容器收集储存，转运结束后及时对转运路线进行检查和清理，确保无危险废物散落或泄漏在转运路线上，危险废物运输过程符合《危险废物收集 贮存 运输技术规范》（HJ2025-2012）中的相关要求。

## (2) 危险废物处置单位

拟建工程产生的危险废物应按照《危险废物环境管理指南 陆上石油天然气开采》（生态环境部公告 2021 年 第 74 号）中相关要求，落实危险废物经营许可证制度，禁止将危险废物提供或委托给无危险废物经营许可证的单位或

者其他生产经营者从事收集、贮存、利用、处置活动。

拟建工程危险废物可委托周边阿克苏天蓝环保工程有限责任公司、轮台县三和源石油技术服务有限责任公司等具有危废处置能力的单位进行处置。阿克苏天蓝环保工程有限责任公司、轮台县三和源石油技术服务有限责任公司处理资质及处置类别均涵盖了拟建工程 HW08 危险废物，处置能力能够满足项目要求。目前阿克苏天蓝环保工程有限责任公司设计处置含油污泥 32 万 t/a，富余处理量为 10 万 t/a；轮台县三和源石油技术服务有限责任公司设计处置含油污泥 7 万 t/a，富余处理量为 3 万 t/a。因此，拟建工程危险废物委托阿克苏天蓝环保工程有限责任公司、轮台县三和源石油技术服务有限责任公司接收处置可行。

#### 6.7.3 退役期固体废物处置措施

拟建工程退役期固体废物主要为废弃管道、建筑垃圾等，废弃管线维持现状，避免因开挖管线对区域生态环境造成二次破坏，管线内物质应清空干净，并按要求进行吹扫，确保管线内无残留采出液，管线两端使用盲板封堵；建筑垃圾委托周边工业固废填埋场合规处置。

类比克拉苏气田现有退役井采取的固体废物处置措施，拟建工程退役期采取的固体废物处置措施可行。

## 7 温室气体影响评价

为贯彻落实中央和生态环境部关于“碳达峰、碳中和”相关决策部署和文件精神，充分发挥环境影响评价的源头防控、过程管理中的基础性作用，本评价按照相关政策及文件要求，根据《中国石油天然气生产企业 温室气体排放核算方法与报告指南（试行）》核算方法，计算拟建工程实施后温室气体排放量及温室气体排放强度，提出温室气体减排建议，并分析减污降碳措施可行性及温室气体排放水平。

### 7.1 温室气体排放分析

#### 7.1.1 温室气体排放影响因素分析

##### 7.1.1.1 温室气体排放源分析

根据《中国石油天然气生产企业 温室气体排放核算方法与报告指南（试行）》，石油天然气开采企业温室气体排放源主要包括：燃料燃烧 CO<sub>2</sub> 排放、火炬燃烧排放、工艺放空排放、CH<sub>4</sub> 逃逸排放、CH<sub>4</sub> 回收利用量、CO<sub>2</sub> 回收利用量、净购入电力和热力隐含的 CO<sub>2</sub> 排放。

##### （1）燃料燃烧 CO<sub>2</sub> 排放

主要指石油天然气生产各个业务环节化石燃料用于动力或热力供应的燃烧过程产生的 CO<sub>2</sub> 排放。

拟建工程井场不设置真空加热炉，不涉及燃料燃烧 CO<sub>2</sub> 排放。

##### （2）火炬燃烧排放

出于安全等目的，石油天然气生产企业通常将各生产活动产生的可燃废气集中到一至数支火炬系统中进行排放前的燃烧处理。火炬燃烧除了 CO<sub>2</sub> 排放外，还可能产生少量的 CH<sub>4</sub> 排放，石油天然气生产的火炬系统需同时核算 CO<sub>2</sub> 和 CH<sub>4</sub> 排放。

拟建工程井场发生异常超压的情况下，超压气体可通过放空火炬燃烧排放，需核算该部分产生的 CO<sub>2</sub> 和 CH<sub>4</sub> 排放量。

##### （3）工艺放空排放

主要指石油天然气生产各业务环节通过工艺装置泄放口或安全阀门有意释放大气中的 CH<sub>4</sub> 或 CO<sub>2</sub> 气体，如驱动气动装置运转的天然气排放、泄压排放、

设备吹扫排放、工艺过程尾气排放、储罐溶解气排放等。石油天然气生产企业业务环节较多且各具特色，其工艺放空排放应区分不同业务环节分开核算。

拟建工程主要为井场建设内容，不涉及计转站或联合站，不再核算该部分  $\text{CH}_4$  或  $\text{CO}_2$  气体排放量。

#### （4） $\text{CH}_4$ 逃逸排放

主要是指石油天然气生产各业务环节由于设备泄漏产生的无组织  $\text{CH}_4$  排放，如阀门、法兰、泵轮密封、压缩机密封、减压阀、取样接口、工艺排水、开口管路、套管、储罐泄漏及未被定义为工艺放空的其他压力设备泄漏；石油天然气生产企业业务环节较多且各具特色，其逃逸排放应区分不同业务环节分开核算。

拟建工程井场法兰、阀门等处产生的无组织废气中涉及甲烷排放，需核算该部分气体排放量。

#### （5） $\text{CH}_4$ 回收利用量

主要指企业通过节能减排技术回收工艺放空废气流中携带的  $\text{CH}_4$  从而免于排放到大气中的那部分  $\text{CH}_4$ 。 $\text{CH}_4$  回收利用量可从企业总排放量中予以扣除。

拟建工程未实施甲烷回收利用。

#### （6） $\text{CO}_2$ 回收利用量

主要指企业回收燃料燃烧或工艺放空过程产生的  $\text{CO}_2$  作为生产原料或外供产品从而免于排放到大气中的那部分  $\text{CO}_2$ 。 $\text{CO}_2$  回收利用量可从企业总排放量中予以扣除。因缺乏适当的核算方法暂不考虑  $\text{CO}_2$  地质埋存或驱油的减排问题。

拟建工程实施后未回收燃料燃烧或工艺放空过程中产生的  $\text{CO}_2$ ，因此该部分回收利用量均为 0。

#### （7）净购入电力和热力隐含的 $\text{CO}_2$ 排放量

该部分排放实际上发生在生产这些电力或热力的企业，但由报告主体的消费活动引起，依照约定也计入报告主体名下。

拟建工程实施后，需消耗电量，不涉及蒸汽用量。

### 7.1.1.2 二氧化碳产排节点

拟建工程生产工艺流程中涉及二氧化碳的产排节点表 7.1-1 所示。

表 7.1-1 二氧化碳产排污节点汇总一览表

序号	类别	产污环节	温室气体排放因子	排放形式
1	火炬燃烧排放	拟建项目井场装置紧急情况下,采出液/天然气排入放喷池/放散管中进行燃烧	CO <sub>2</sub> 和 CH <sub>4</sub>	有组织
2	CH <sub>4</sub> 逃逸排放	井场法兰、阀门等处逸散的废气	CH <sub>4</sub>	无组织
3	净购入电力和热力隐含的 CO <sub>2</sub> 排放量	电力隐含排放	CO <sub>2</sub>	—

## 7.1.2 温室气体排放量核算

## 7.1.2.1 温室气体排放核算边界

拟建工程温室气体排放核算边界及核算内容见表 7.1-2 所示。

表 7.1-2 核算边界及核算内容一览表

序号	核算主体/核算边界	温室气体排放核算内容
1	塔里木油田克拉苏气田博孜 10 区块白垩系巴什基奇克组试采工程	包括油气勘探、油气开采、油气处理及油气储运各个业务环节的基本生产系统、辅助生产系统,以及直接为生产服务的附属生产系统。排放量核算内容包括: (1) 火炬燃烧排放 (2) CH <sub>4</sub> 逃逸排放 (3) 净购入电力和热力隐含的 CO <sub>2</sub> 排放量

## 7.1.2.2 温室气体排放量核算过程

拟建工程涉及火炬燃烧排放、CH<sub>4</sub> 逃逸排放、净购入电力和热力隐含的 CO<sub>2</sub> 排放量。具体核算过程如下:

## (1) 火炬燃烧排放

石油天然气生产企业火炬燃烧可分为正常工况下的火炬气燃烧及由于事故导致的火炬气燃烧两种,拟建工程主要核算非正常工况下的火炬气燃烧。另外,考虑到石油天然气生产企业火炬气 CH<sub>4</sub> 含量较高且火炬气燃烧不充分,因此石油天然气生产企业的火炬燃烧排放同时考虑 CO<sub>2</sub> 及 CH<sub>4</sub> 排放。

## ① 计算公式

a. 火炬燃烧排放计算公式:

$$E_{GHG\_火炬} = E_{CO_2\_正常火炬} + E_{CO_2\_事故火炬} + (E_{CH_4\_正常火炬} + E_{CH_4\_事故火炬}) \times GWP_{CH_4}$$

式中,

$E_{GHG\_火炬}$ —火炬燃烧产生的 CO<sub>2</sub> 排放量,单位为吨 CO<sub>2</sub>;



$E_{CO_2\text{-正常火炬}}$ —正常工况下火炬系统产生的  $CO_2$  排放，单位为吨  $CO_2$ ；

$E_{CO_2\text{-事故火炬}}$ —由于事故火炬产生的  $CO_2$  排放，单位为吨  $CO_2$ ；

$E_{CH_4\text{-正常火炬}}$ —正常工况下火炬系统产生的  $CH_4$  排放，单位为吨  $CH_4$ ；

$E_{CH_4\text{-事故火炬}}$ —事故火炬产生的  $CH_4$  排放，单位为吨  $CH_4$ ；

$GWP_{CH_4}$ — $CH_4$  相比  $CO_2$  的全球变暖潜势值。根据 IPCC 第二次评估报告，100 年时间尺度内 1 吨  $CH_4$  相当于 21 吨  $CO_2$  的增温能力，因此  $GWP_{CH_4}$  等于 21。

b. 正常工况下火炬气体温室气体排放公式如下：

$$E_{CO_2\text{-正常火炬}} = \sum_i \left[ Q_{\text{正常火炬}} \times \left( CC_{\text{非}CO_2} \times OF \times \frac{44}{12} + V_{CO_2} \times 19.7 \right) \right]_i$$

$$E_{CH_4\text{-正常火炬}} = \sum_i \left[ Q_{\text{正常火炬}} \times V_{CH_4} \times (1 - OF) \times 7.17 \right]_i$$

式中，

i—火炬系统序号；

$Q_{\text{正常火炬}}$ —正常生产状态下第 i 号火炬系统的火炬气流量，单位为万  $Nm^3$ ；

$CC_{\text{非}CO_2}$ —火炬气中除  $CO_2$  外其他含碳化合物的总含碳量，单位为吨碳/万  $Nm^3$ ；

OF—第 i 号火炬系统的碳氧化率，如无实测数据可采用缺省值 0.98；

$V_{CO_2}$ —火炬气中  $CO_2$  的体积浓度，取值范围为 0~1；

$V_{CH_4}$ —为火炬气中  $CH_4$  的体积浓度；

c. 事故工况下火炬气体温室气体排放公式如下：

$$E_{CO_2\text{-事故火炬}} = \sum_j GF_{\text{事故},j} \times T_{\text{事故},j} \times \left( CC_{(\text{非}CO_2)_j} \times OF \times \frac{44}{12} + V_{(CO_2)_j} \times 19.7 \right)$$

$$E_{CH_4\text{-事故火炬}} = \sum_j \left[ GF_{\text{事故},j} \times T_{\text{事故},j} \times V_{CH_4} \times (1 - OF) \times 7.17 \right]_j$$

上式中，

J—事故次数；

$GF_{\text{事故},j}$ —报告期内第 j 次事故状态时的火炬气流速度，单位为万  $Nm^3$ /小时；

$T_{\text{事故},j}$ —报告期内第 j 次事故的持续时间，单位为小时；

$CC_{(\text{非}CO_2)_j}$ —第 j 次事故火炬气中除  $CO_2$  外其他含碳化合物的总含碳量，单位为吨碳/万  $Nm^3$ ；

OF—火炬燃烧的碳氧化率，如无实测数据可采用缺省值 0.98；

$V_{(CO_2)_j}$ —第 j 次事故火炬气中  $CO_2$  的体积浓度；

$V_{CH_4}$ -事故火炬气中  $CH_4$  的体积浓度；

## ② 计算结果

拟建工程核算非正常工况下火炬气温室气体排放量，相关参数如下表。

表 7.1-3 单座井场火炬燃烧排放活动相关参数一览表

序号	场所	工况	火炬气流 速 (万 Nm <sup>3</sup> /h)	持续时 间 (h)	火炬气中除 CO <sub>2</sub> 外其 他含碳化合物的总含 碳量 (吨碳/万 Nm <sup>3</sup> )	火炬燃烧 的碳氧 化率	火炬气中 CO <sub>2</sub> 的体积浓度	火炬气中 CH <sub>4</sub> 的体积浓度
1	井场	非正常 工况	0.625	0.5	5.28	0.98	0.012	0.975

根据表中参数，结合公式计算可知，火炬燃烧排放温室气体量为 6.047 吨 CO<sub>2</sub>。

## (2) CH<sub>4</sub> 逃逸排放

### ① 计算公式

$$E_{CH_4\text{-开采逃逸}} = \sum_j (Num_{oil,j} \times EF_{oil,j}) + \sum_j (Num_{gas,j} \times EF_{gas,j})$$

式中，

$E_{CH_4\text{-开采逃逸}}$ -原油开采或天然气开采中所有设施类型产生的  $CH_4$  逃逸排放，单位为吨  $CH_4$ ；

$J$ -不同的设施类型；

$Num_{oil,j}$ -原油开采业务所涉及的泄漏设施类型数量，单位为个；

$EF_{oil,j}$ -原油开采业务中涉及的每种设施类型  $j$  的  $CH_4$  逃逸排放因子，单位为吨  $CH_4$ /（年·个）；

$Num_{gas,j}$ -天然气开采业务所涉及的泄漏设施类型数量，单位为个；

$EF_{gas,j}$ -天然气开采业务中涉及的每种设施类型  $j$  的  $CH_4$  逃逸排放因子，单位为吨  $CH_4$ /（年·个）。

## ② 计算结果

拟建工程为涉及天然气开采，相关参数取值见下表。

表 7.1-4 甲烷逃逸排放活动相关参数一览表

序号	场所	石油系统	设施逃逸	井场个数
1	采气井场	井口装置	2.5 吨/年·个	1

根据表中参数，结合公式计算可知，甲烷逃逸排放 2.5 吨，折算成 CO<sub>2</sub> 排放量为 52.5 吨。

### （3）净购入电力和热力隐含的 CO<sub>2</sub> 排放

#### ① 计算公式

##### a. 净购入电力的 CO<sub>2</sub> 排放计算公式

$$E_{CO_2-净电} = AD_{电力} \times EF_{电力}$$

式中：

$E_{CO_2-净电}$  为报告主体净购入电力隐含的 CO<sub>2</sub> 排放量，单位为吨 CO<sub>2</sub>；

$AD_{电力}$  为企业净购入的电力消费量，单位为兆瓦时（MWh）；

$EF_{电力}$  为电力供应的 CO<sub>2</sub> 排放因子，单位为吨 CO<sub>2</sub>/MWh。

##### b. 净购入热力的 CO<sub>2</sub> 排放计算公式

$$E_{CO_2-净热} = AD_{热力} \times EF_{热力}$$

式中：

$E_{CO_2-净热}$  为报告主体净购入热力隐含的 CO<sub>2</sub> 排放量，单位为吨 CO<sub>2</sub>；

$AD_{热力}$  为企业净购入的热力消费量，单位为 GJ；

$EF_{热力}$  为热力供应的 CO<sub>2</sub> 排放因子，单位为吨 CO<sub>2</sub>/GJ。

#### ② 计算结果

拟建工程生产过程中不涉及使用蒸汽，不涉及发电内容，使用的电力消耗量为 2384.4MWh，电力排放因子根据《关于发布 2022 年电力二氧化碳排放因子的公告》（2024 年第 33 号）中新疆电力平均二氧化碳排放因子为 0.6231 吨 CO<sub>2</sub>/MWh。根据前述公式计算可知，核算净购入电力和热力隐含的 CO<sub>2</sub> 排放量为 1485.72t。

### （4）温室气体排放核算结果汇总

根据《中国石油天然气生产企业 温室气体排放核算方法与报告指南（试行）》，企业的 CO<sub>2</sub> 排放总量计算公式为：

$$E_{GHG} = E_{CO_2-燃烧} + E_{GHG-火炬} + \sum_s (E_{GHG-工艺} + E_{GHG-逃逸})_s - R_{CH_4-回收} \\ \times GWP_{CH_4} - R_{CO_2-回收} + E_{CO_2-净电} + E_{CO_2-净热}$$

式中， $E_{GHG}$ —温室气体排放总量，单位为吨 CO<sub>2</sub>；

$E_{\text{CO}_2\text{-燃烧}}$ —核算边界内由于化石燃料燃烧活动产生的  $\text{CO}_2$  排放量，单位为吨  $\text{CO}_2$ ；

$E_{\text{GHG-火炬}}$ —企业因火炬燃烧导致的温室气体排放，单位为吨  $\text{CO}_2$  当量；

$E_{\text{GHG-工艺}}$ —企业各业务类型的工艺放空排放，单位为吨  $\text{CO}_2$  当量；

$E_{\text{GHG-逃逸}}$ —企业各业务类型的设备逃逸排放，单位为吨  $\text{CO}_2$  当量；

S—企业涉及的业务类型，包括油气勘探、油气开采、油气处理、油气储运业务；

$R_{\text{CH}_4\text{-回收}}$ —企业的  $\text{CH}_4$  回收利用量，单位为吨  $\text{CH}_4$ ；

$\text{GWP}_{\text{CH}_4}$ — $\text{CH}_4$  相比  $\text{CO}_2$  的全球变暖潜势值。取值 21；

$R_{\text{CO}_2\text{-回收}}$ —企业的  $\text{CO}_2$  回收利用量，单位为吨  $\text{CO}_2$ 。

$E_{\text{CO}_2\text{-净电}}$ —报告主体净购入电力隐含的  $\text{CO}_2$  排放量，单位为吨  $\text{CO}_2$ ；

$E_{\text{CO}_2\text{-净热}}$ —为报告主体净购入热力隐含的  $\text{CO}_2$  排放量，单位为吨  $\text{CO}_2$ 。

按照上述  $\text{CO}_2$  排放总量计算公式，则拟建工程实施后  $\text{CO}_2$  排放总量见表 7.1-5 所示。

表 7.1-5  $\text{CO}_2$  排放总量汇总一览表

项目	源类别	排放量（吨 $\text{CO}_2$ ）	占比（%）
拟建工程	燃料燃烧 $\text{CO}_2$ 排放	0	/
	火炬燃烧排放	6.047	0.4
	工艺放空排放	0	/
拟建工程	$\text{CH}_4$ 逃逸排放	52.5	3.4
	$\text{CH}_4$ 回收利用量	0	/
	$\text{CO}_2$ 回收利用量	0	/
	净购入电力、热力隐含的 $\text{CO}_2$ 排放	1485.72	96.2
	合计	1544.267	100

由上表 7.1-5 分析可知，拟建工程  $\text{CO}_2$  总排放量为 1544.267 吨。

## 7.2 减污降碳措施

拟建工程从工艺技术、节能设备和能源及温室气体排放管理等方面均采取了一系列减污降碳措施，具体如下。

### 7.2.1 工艺技术减污降碳措施

拟建工程井场开采采用无人值守井场，减少人工干预和经常整定调节参数，

实现全自动过程。定期组织人员对井场进行巡检，及时更换存在故障的阀门、法兰等部件，减少无组织泄漏量。同时加强工艺系统的优化管理，减少井场测试放喷作业时间。

#### 7.2.2 电气设施减污降碳措施

拟建工程在电气设备设施上采用多种节能措施，从而间接减少了电力隐含的 CO<sub>2</sub> 排放量。具体措施主要有：

（1）根据项目用电性质、用电容量等选择合理的供电电压和供电方式，有效减少电能损耗。

（2）选用高功率因数电气设备。采用无功功率补偿，为减少线路损失，设计采用高低压同时补偿的方式，补偿后功率因数达 0.95 以上。低压设置自动无功补偿电容器装置，高压采用高压并联电容器进行功率因数补偿，补偿后使功率因数在装置负荷正常运行时提高，有效减少无功损耗，从而减少电能损耗，实现节能运行。

（3）选用节能型干式变压器，能效等级为 1 级，具有低损耗（空载和负载损耗相对较低）、维护方便等显著特点。

（4）各种电力设备均选用能效等级为 1 级的节能产品，实际功率和负荷相适应，达到降低能耗，提高工作效率的作用。

#### 7.2.3 减污降碳管理措施

博大采油气管理区建立有温室气体排放管理组织机构，对整个作业区能源及温室气体排放管理实行管理，并制定能源及温室气体排放管理制度，将温室气体排放管理工作作为重要事项纳入日常管理；能源及温室气体排放管理制度对各类能源的购入、贮存、使用、加工转换、输送分配以及最终使用等环节进行详细地规定，尽可能从管理上做到对各类能源高效使用，同时对温室气体排放情况进行有效管理。

### 7.3 温室气体排放评价结论及建议

#### 7.3.1 温室气体排放评价结论

拟建工程实施后，温室气体总排放量为 1544.267 吨。在工艺技术、节能设备和能源及温室气体排放管理等方面均采取了较完善的减污降碳措施，有利于

减少二氧化碳排放，对比同类企业温室气体排放水平，拟建工程吨产品 CO<sub>2</sub> 排放强度相对较低。

### 7.3.2 温室气体排放建议

（1）加强企业能源管理，减少甲烷逸散损耗，定期开展能源及温室气体排放管理培训，提升管理水平；

（2）积极开展源头控制，优先选择绿色节能工艺、产品和技术，降低化石燃料消费量。

## 8 环境影响经济损益分析

项目的开发建设，除对国民经济的发展起着促进作用外，同时也在一定程度上影响着项目地区环境的变化。进行环境影响经济损益分析的目的在于分析建设项目的社会、经济和环境损益，评价建设项目环境保护投资的合理性以及环境保护投资的效益，促进项目建设的社会、经济和环境效益的协调统一和可持续发展。

### 8.1 环境效益分析

拟建工程在设计中充分考虑了环境保护的要求，严格执行各项环境保护标准。同时还针对在生产运行过程中产生的“三废”，从实际出发采取多种相应的治理措施。由此看来，拟建工程采取的环保措施保护了环境，但未产生明显的经济效益。

#### 8.1.1 环保措施的环境效益

##### (1) 废气

拟建工程采用密闭工艺流程，容易泄漏的关键危险部位采用先进设备和材料，井口密封并设紧急截断阀，可有效减少烃类气体的挥发量，严格控制油品泄漏对大气环境影响，污染物能达标排放。

##### (2) 废水

拟建工程运营期废水包括采出水和井下作业废液，采出水经博孜天然气处理厂分离后经管道输送至大北天然气处理厂处理达标后回注地层，满足《气田水注入技术要求》（SY/T6596-2016）标准后回注地层，井下作业废液送至大北天然气处理厂处理。

##### (3) 固体废弃物

拟建工程运营期产生的落地油、废防渗材料均属于危险废物，收集后定期由有危废处置资质单位接收处置；可避免对周围环境产生影响。

##### (4) 噪声

通过采取选用低噪声设备、减振等措施，减低了噪声污染。

##### (5) 生态保护措施

在施工期间，采取严格控制地表扰动范围，严格控制施工作业带，采用拉

设彩条方式限定运输车辆行驶范围；井场地表采取砾石压盖，减少水土流失。

拟建工程各项环保措施通过充分有效地实施，可以使污染物的排放在生产过程中得到有效地控制。拟建工程选用先进、成熟、可靠、具有节能和环保效果的技术，使各种污染物在排放前得以尽可能大地削减。在生产过程中充分、有效地利用了资源，减少各种资源的损失，大大减低其对周围环境的影响。

#### 8.1.2 环境损失分析

拟建工程在建设过程中，由于井场工程建设、敷设管道等都需要占用一定量的土地，并因此带来一定的环境损失。环境损失包括直接损失和间接损失，直接损失指由于项目建设对土壤及其生境破坏所造成的环境经济损失，即土地资源破坏的经济损失。间接损失指由土地资源损失而引起的生态问题，如生物多样性及地表植物初级生产力下降等造成的环境经济损失。

施工期结束后，临时占地将被恢复，临时占地对土地资源和生态环境的破坏程度较小，时间较短。只有在气田停止开发后，永久占地才有可能被恢复，永久占地对土地资源和生态环境的破坏严重，时间长。

根据生态影响评价分析，项目占地类型主要为裸土地，植被盖度较低。拟建项目在开发建设过程中，不可避免地会产生一些污染物，这些污染物都会对气田周围的环境造成一定的影响，如果处理不当或者管理措施不到位，就可能危害气田开发区域内的环境。

项目的开发建设中土地的占用产生一定程度的生态负效应。在数年内附之以有效的防护措施和生态修复措施，这种影响将会被局限在较小的范围内，不会呈现放大的效应。

#### 8.1.3 环保措施的经济效益

拟建工程通过采用多种环保措施，具有重要的环境效益，但整体对经济效益影响较小。

### 8.2 社会效益分析

拟建工程的实施可以支持国家的经济建设，缓解当前油气供应紧张、与时俱进的形势，同时，气田开发对当地工业和经济的发展具有明显的促进作用，能够带动一批相关工业、第三产业的发展，给当地经济发展注入新的活力。拟



建工程的实施还补充和加快了气田基础设施的建设。

因此拟建工程具有良好的社会效益。

### 8.3 综合效益分析

拟建工程通过一定的环保投资，采取技术上可行、经济上合理的环保措施，对其生产过程中产生的“三废”进行了综合治理或妥善处理，这些措施的实施既取得了一定的经济效益，又减少了项目对环境造成的污染，达到了削减污染物排放和保护环境的目，其环境保护效果显著。

### 8.4 环境经济损益分析结论

拟建工程经分析具有良好的经济效益和社会效益。

在建设过程中，由于井场建设、敷设管线需要占用一定量的土地，并因此带来一定的环境损失。因而在气田开发过程中，需要投入必要的资金用于污染防治和恢复地貌等，实施相应的环保措施后，可以起到保护环境的效果。

## 9 环境管理与监测计划

### 9.1 环境管理

管理是对人类生产、生活和社会活动实行控制性的影响，使外界事物按照人们的决策和计划方向进行和发展。随着我国环保法规的完善及严格执法，环境污染问题将极大地影响着企业的生存与发展。因此，环境管理应作为企业管理工作中的重要组成部分，企业应积极并主动地预防和治理，提高全体职工的环境意识，避免因管理不善而造成的环境污染风险。

#### 9.1.1 管理机构及职责

##### 9.1.1.1 环境管理机构

拟建工程日常环境管理工作纳入博大采油气管理区现有 QHSE 管理体系。博大采油气管理区建立了三级环境保护管理机构，形成了管理网络，博大采油气管理区 QHSE 管理委员会及其办公室为一级管理职能机构，各单位 QHSE 管理委员会及其办公室为二级管理职能机构，基层单位 QHSE 管理小组及办公室为三级管理机构。气田所属各单位及一切进入塔里木油田公司市场作业与服务的单位，必须建立健全环境保护管理职能机构，设置专（兼）职环保工作人员，有效开展工作。企业各单位及下属各基层单位的行政正职分别是本企业、单位、基层单位环境保护第一负责人，负责建立其 QHSE 管理委员会及办公室，领导环境保护工作。

##### 9.1.1.2 环境管理制度

按照油田公司 QHSE 管理制度体系建设要求，建立了博大采油气管理区 QHSE 制度管理体系，并将各项环境管理制度作为 QHSE 制度管理体系重要建设内容，制定了建设项目“三同时”管理、污染防治设施运行管理、污染源监测管理、排污口标识标牌规范管理、危险废物全过程管理等环境管理制度，基本建立了源头预防、事中管理、事后考核的环境管理制度体系。

##### 9.1.1.3 环境管理职责

博大采油气管理区 QHSE 管理委员会对环境保护工作实行统一领导，讨论决定重大环境保护事项，主要职责是：

（1）贯彻执行国家、地方、集团公司环境保护相关法律法规、标准、政策，

制修订管理区环保管理制度、考核和奖惩办法；

(2) 分解落实集团公司环境保护目标和指标，监督各部门、单位环境保护目标指标的落实并组织考核；

(3) 负责排污许可、环境监测、环境统计、污染源普查和信息公开等管理工作；

(4) 组织相关环保法律、法规、制度、标准的宣贯，以及环境保护宣传培训；

(5) 组织危险废物合规处置工作，组织环境风险评估、环保隐患排查与治理；组织制定突发环境事件应急预案，参与环境事件应急演练、应急处置、事件调查；

(6) 组织协调管理区建设项目环境影响评价、竣工环境保护验收、环境影响后评价、水土保持方案编制、水土保持验收技术评估工作。

(7) 配合生态环境主管部门和上级部门检查。

#### 9.1.2 施工期的环境管理任务

(1) 建立和实施施工作业队伍的 QHSE 管理体系。

(2) 工程建设单位应将项目建设计划表呈报环境管理部门，以便对工程建设全过程进行环境保护措施和环境保护工程的监督和检查。

(3) 实施施工作业环境监理制度，以确保施工作业对生态造成的破坏降到最低限度。

(4) 工程建设结束后，会同当地环保主管部门共同参与检查验收。

#### 9.1.3 运营期的环境管理任务

(1) 拟建工程运行期的 QHSE 管理体系纳入博大采油气管理区 QHSE 系统统一管理。

(2) 协助进行环境保护设施的竣工验收工作，贯彻执行国家、地方及上级部门有关环境保护方针、政策、法律法规。

(3) 负责集输管线的日常环境保护管理工作及定期进行环保安全检查，如生态恢复、环境监测等。

(4) 编制各种突发事故的应急计划。

(5) 组织开展环境保护宣传教育、技术和经验交流活动，推广先进技术和

科研成果，对全体员工组织开展环境保护培训。

(6) 强化基础工作，建立完整、规范、准确的环境基础资料，环境统计报表和环境保护技术档案。

(7) 参加调查、分析、处理环境污染事故，并负责统计上报事故的基本情况 & 处理结果，协同有关部门制定防治污染事故的措施，并监督实施。

#### 9.1.4 退役期的环境管理任务

根据油气田开发规律，一般生产设施设备在投产运行一定周期后，不可避免地面临停产、设备报废等过程，为了解决开发后期可能引发的环境问题，必须对报废设施采取安全、环境友好的处置方式。对于报废管线应及时回收，并采取措施不得造成管线内含油物质的外溢污染。永久建筑在开发结束停用后进行拆除，设备收回，恢复原地貌。

#### 9.1.5 环境管理计划

为了最大限度地减轻施工期作业活动对沿线生态环境的不利影响，减少运营期事故的发生，确保管道安全运行，建立科学有效的环境管理体制，落实各项环保和安全措施显得尤为重要。根据 QHSE 管理体系及清洁生产的要求，结合区域环境特征，分施工期和运营期提出拟建工程的环境管理计划。各个阶段环境管理/监理的内容、实施部门及监督机构见表 9.1-1。

表 9.1-1 拟建工程环境管理和监督计划

阶段	影响因素		防治措施建议	实施机构	监督管理机构
施工期	生态保护	土地占用	严格控制施工占地面积，严格控制井位外围作业范围，禁止占用永久基本农田，施工现场严格管理，施工结束后尽快恢复临时性占用	施工单位、环境监理单位及建设单位	建设单位生态环境部门及当地生态环境主管部门
		动物	加强施工人员的管理，严禁对野生动物的捕猎等		
		植被	保护荒漠灌丛植被；收集保存表层土，临时占地及时清理；施工过程中严格规定车辆和各类工作人员的活动范围，使之限于在施工区范围内活动，严禁破坏占地范围外的植被		
		水土保持	主体工程与水保措施同时施工，并加强临时防护措施，土石方按规范放置，做好防护措施等		
		防沙治沙	主体工程与防沙治沙措施同时施工，并加强临时防护措施，做好防护措施等		
	污染防治	废气	避免大风天作业等；施工结束后尽快对施工场地进行恢复平整，减少风蚀量；生物质锅炉烟气采取“旋风除尘+袋式除尘”处理后通过 30m 高排气筒排放		

续表 9.1-1

拟建工程环境管理和监督计划

阶段	影响因素		防治措施建议	实施机构	监督管理机构
施工期	污染防治	废水	钻井废水按泥浆体系不同分阶段用于配制钻井液，不外排；试压结束后，试压废水用于洒水抑尘；施工人员生活污水排入防渗生活污水池暂存，定期拉运至温宿县生活污水处理厂处理；生物质锅炉排污水用于井区周边洒水抑尘及钻井泥浆配置	施工单位、环境监理单位及建设单位	建设单位生态环境部门及当地生态环境主管部门
		固体废物	施工过程中产生的土方全部用于管沟回填；废机油由区域具有危废处置资质的公司接收处置；废弃膨润土泥浆及钻井岩屑经不落地收集系统收集后排入岩屑池，经检测各污染物满足《油气田钻井固体废物综合利用污染控制要求》（DB65/T3997-2017）中的相关限值，同时石油烃满足《土壤环境质量 建设用地土壤污染风险管控标准（试行）》（GB36600-2018）中表 2 第二类用地筛选值后，可用于油气田内部道路铺设、井场铺垫；废弃磺化泥浆及钻井岩屑拉运至克拉苏钻试修环保站处理；锅炉灰渣、除尘灰属于一般固体废物，由钻井队单位集中收集后外售综合利用	施工单位、环境监理单位及建设单位	建设单位生态环境部门及当地生态环境主管部门
		噪声	选用低噪声的设备、保持设施良好的运行工况，选择合理的施工时间等		
运营期	正常工况	废水	采出水经博孜天然气处理厂分离后经管道输送至大北天然气处理厂处理达标后回注地层，井下作业废液采用废水回收罐收集后运至大北天然气处理厂处理	建设单位	建设单位生态环境部门及当地生态环境主管部门
		废气	采取密闭集输工艺，加强设备管理		
		固体废弃物	落地油、废防渗材料收集后定期由有危废处置资质单位接收处置		
		噪声	选用低噪声设备、基础减振设施		
	事故风险		事故预防及油气泄漏应急预案	建设单位	当地生态环境主管部门
退役期	污染防治	施工扬尘	施工现场洒水抑尘	施工单位及建设单位	建设单位生态环境部门及当地生态环境主管部门
		固体废物	废弃管线维持现状，避免因开挖管线对区域生态环境造成二次破坏，管线内物质应清空干净，并按要求进行吹扫，确保管线内无残留采出液，管线两端使用盲板封堵。建筑垃圾委托周边工业固废填埋场合规处置		
		噪声	选用低噪声的设备、保持设施良好的运行工况，选择合理的施工时间等		
	生态恢复		退役后要拆除井架、井台，并对井场土地进行平整，清除地面上残留的污染物；保证对各类废弃井采取的固井、封井措施有效可行，防止发生油水窜层		

#### 9.1.6 固体废物管理制度

拟建工程运营期固体废物主要为落地油、废防渗材料。博大采油气管理区固体废物管理应按照《危险废物产生单位管理计划制定指南》《危险废物管理

计划和管理台账制定技术导则》（HJ 1259-2022）等相关要求执行。

拟建工程产生的危险废物应按照《危险废物产生单位管理计划制定指南》进行管理。危险废物管理计划应以书面形式制定并装订成册，填写《危险废物管理计划》，并附《危险废物管理计划备案登记表》。原则上管理计划按年度制定，并存档 5 年以上。

博大采油气管理区要结合自身的实际情况，与生产记录相衔接，建立危险废物台账，如实记载产生危险废物的种类、数量、流向、贮存、利用处置等信息。采用信息化手段建立危险废物台账，在台账工作的基础上如实向所在地县级以上人民政府环境保护主管部门申报危险废物的种类、产生量、流向、贮存、处置等有关资料。

#### 9.1.7 环境监理

拟建工程施工期对周边环境造成一定影响，在施工期阶段应积极开展环境监理工作。建设单位应在项目实施之前与监理单位签订合同，并要求监理单位按照合同文件要求在施工期间介入环境监理。可采取巡视、旁站等环境监理方式对施工期污染防治措施、项目建设内容、配套环保设施、生态保护措施、环境管理制度、环境敏感目标等与环评及批复文件的符合性进行监理。

#### 9.1.8 开展环境影响后评价工作相关要求

根据《中华人民共和国环境影响评价法》（中华人民共和国主席令第九号）、《建设项目环境影响后评价管理办法（试行）》（原环境保护部 部令第 37 号）、《关于进一步加强和规范油气田开发项目环境保护管理工作的通知》（新环发〔2018〕133 号）、《关于进一步加强石油天然气行业环境影响评价的通知》（环办环评函〔2019〕910 号）、《关于加强建设项目环境影响后评价管理的通知》（新环环评发〔2020〕162 号）要求，油气田开发业主单位对区域内通过环境影响评价审批并通过环境保护设施竣工验收且稳定运行满 5 年的建设项目，须组织开展环境影响后评价工作。

拟建工程实施后，区域井场、管线等工程内容发生变化，应在 5 年内以区块为单位继续开展环境影响后评价工作，对项目实际产生的环境影响以及污染防治、生态保护和风险防范措施的有效性进行跟踪监测和验证评价，对存在问

题提出补救方案或者改进措施，不断完善和提高建设项目环境影响评价的有效性，切实落实各项环境保护措施接受生态环境部门的监督检查。

#### 9.1.9 排污许可

依据《排污许可管理条例》（中华人民共和国国务院令 第 736 号）第二条规定：依照法律规定实行排污许可管理的企业事业单位和其他生产经营者，应当依照本条例规定申请取得排污许可证；未取得排污许可证的，不得排放污染物。

根据《排污许可证申请与核发技术规范 总则》（HJ942-2018）、《排污许可证申请与核发技术规范 工业噪声》（HJ1301-2023）、《排污单位自行监测技术指南 总则》（HJ819-2017）及《关于进一步做好环境影响评价与排污许可衔接工作的通知》（环办环评〔2017〕84 号），拟建工程应纳入博大采油气管理区排污许可管理，项目无组织废气严格执行《陆上石油天然气开采工业大气污染物排放标准》（GB39728-2020）中其他排放控制要求，同时博大采油气管理区应进一步完善排污许可变更、自行监测制度及排污口规范化管理制度等。

### 9.2 企业环境信息公开

#### 9.2.1 公开内容

##### （1）基础信息

企业名称：中国石油天然气股份有限公司塔里木油田分公司

法人代表：王清华

生产地址：新疆阿克苏地区温宿县境内

主要产品及规模：①方案总井数 2 口，其中老井利用 1 口，新钻井 1 口；②新建井场 1 座，新建集输管线 2.93km；配套加热、供配电、自控、通信、防腐等公用工程。项目实施后，合计产油 63t/d，产气 19.5 万 m<sup>3</sup>/d，其中博孜 10 井（利旧井）产油 14.5t/d，产气 4.5 万 m<sup>3</sup>/d，博孜 1002 井（新井）产油 48.5t/d，产气 15 万 m<sup>3</sup>/d。

##### （2）排污信息

拟建工程拟采取的环境保护措施、排放的污染物种类、排放浓度见表

3.3-1。

拟建工程污染物排放标准见表 2.4-3。

拟建工程污染物排放量情况见表 3.4-4。

拟建工程污染物总量控制指标情况见“3.4.8 污染物总量控制分析”章节。

### (3) 环境风险防范措施

拟建工程环境风险防范措施见博大采油气管理区现行突发环境风险应急预案。

### (4) 环境监测计划

拟建工程环境监测计划见表 9.4-1。

## 9.2.2 披露方式及时间要求

披露方式：通过公司网站、信息公开平台或当地报刊等便于公众知晓的方式披露。

披露时间要求：企业可以根据实际情况对已披露的环境信息进行变更；进行变更的，应当以临时环境信息依法披露报告的形式变更，并说明变更事项和理由；企业应当于每年 3 月 15 日前披露上一年度 1 月 1 日至 12 月 31 日的环境信息；博大采油气管理区在企业名单公布前存在《企业环境信息依法披露管理办法》（生态环境部令 第 24 号）第十七条规定的环境信息的，应当于企业名单公布后十个工作日内以临时环境信息依法披露报告的形式披露本年度企业名单公布前的相关信息。

## 9.3 污染物排放清单

表 9.3-1 拟建工程污染物排放清单一览表

项目	工程组成情况	
钻前工程	建设井场、设备基础施工、池体开挖与防渗等	
钻井工程	新钻井采用塔标 II 五开井身结构，钻井钻尺深度为 7400m，一开、二开采用聚合物体系，三开采用氯化钾聚磺体系，四开采用欠饱和盐体系、五开采用氯化钾聚磺体系	
储层改造工程	主体采用疏通酸压、前置液酸压、暂堵酸压等工艺	
油气集输工程	井场	新建采气井场 1 座
	管道工程	新建集输管线 2.93km



续表 9.3-1

拟建工程污染物排放清单一览表

类别	工程组成	产污环节	环境保护措施及主要运行参数		污染物种类	排放情况			排污口信息		总量指标 (t/a)	执行标准 (mg/m <sup>3</sup> )
			环境保护措施	主要运行参数		排放时段 h/a	标况烟气量 (Nm <sup>3</sup> /h)	排放浓度 (mg/m <sup>3</sup> )	排气筒高度 (m)	内径 (m)		
废气	井场	无组织废气	采取密闭集输工艺, 加强设备管理	—	非甲烷总烃	8760	—	—	—	—	VOCs: 0.018	厂界非甲烷总烃≤4.0

类别	噪声源	污染因子	治理措施	处理效果	执行标准
噪声	采气树、空气源热泵	L <sub>Aeq, T</sub>	基础减振	降噪 15dB (A)	厂界昼间≤60dB (A) ; 夜间≤50dB (A)

类别	污染源	污染因子	处理措施	处理后浓度 (mg/L)	排放去向	总量控制指标 (t/a)	执行标准 (mg/L)
废水	采出水	SS、石油类	采出水经博孜天然气处理厂分离后经管道输送至大北天然气处理厂处理, 满足《气田水注入技术要求》(SY/T6596-2016) 回注地层	—	—	—	—
	井下作业废液	pH、SS、挥发酚、COD、氨氮、硫化物、氯化物、石油类、溶解性总固体	井下作业废液采用专用废水回收罐收集, 运至大北天然气处理厂处理	—	—	—	—

类别	污染源名称	固废类别	处理措施	处理效果
固废	落地油	含油物质 (危险废物 HW08)	收集后定期由有危废处置资质单位接收处置	全部妥善处置
	废防渗材料	含油物质 (危险废物 HW08)		
环境风险防范措施		严格按照风险预案中相关规定执行		

## 9.4 环境及污染源监测

### 9.4.1 监测目的

环境监测是企业环境管理体系的重要组成部分, 也是环境管理规范化的主要手段, 通过对企业主要污染物进行分析、资料整理、编制报表、建立技术文件档案, 可以为上级生态环境主管部门和地方生态环境主管部门进行环境规划、管理和执法提供依据。环境监测是环境保护的基础, 是进行污染源治理及环保

设施管理的依据，因而企业应定期对环保设施及废水、噪声等污染源情况进行监测、对固体废物处置按照法规文件规范进行记录。

通过对拟建工程运行中环保设施进行监控，掌握废气、废水、噪声等污染源排放是否符合国家或地方排放标准的要求，做到达标排放，同时对废气、噪声防治设施进行监督检查，保证正常运行。

#### 9.4.2 环境监测机构及设备配置

环境监测是环境保护的基础，是进行污染治理和监督管理的依据。拟建工程的环境监测工作由塔里木油田分公司的质量检测中心承担，亦可以委托当地有资质的环境监测机构。

#### 9.4.3 监测计划

根据拟建工程生产特征和污染物的排放特征，依据《排污单位自行监测技术指南 陆上石油天然气开采工业》（HJ1248-2022）、《环境影响评价技术导则 地下水环境》（HJ610-2016）、《排污单位自行监测技术指南 总则》（HJ819-2017）等标准规范及地方生态环境主管部门的要求，制定拟建工程的监测计划。拟建工程投入运行后，各污染源监测因子、监测频率情况见表 9.4-1。

表 9.4-1 拟建工程监测计划一览表

监测类别		监测项目	监测点位置	监测频率
地下水	潜水含水层	石油类、石油烃（C <sub>6</sub> -C <sub>9</sub> ）、石油烃（C <sub>10</sub> -C <sub>40</sub> ）、砷、汞、六价铬	下游 1 口地下水井	每半年 1 次

注：当地下水监测指标出现异常时，可按照 HJ164 的附录 F 中石油和天然气开采业特征项目开展监测；当土壤监测指标出现异常时，可按照 GB36600 的表 1 中的污染物项目开展监测。

### 9.5 环保设施“三同时”验收

拟建工程投产后环保设施“三同时”验收一览表见表 9.5-1。

表 9.5-1 环保设施“三同时”验收一览表

类别	序号	污染源	环保措施	治理效果	投资（万元）	验收标准
施工期						
废气	1	施工扬尘	洒水抑尘、车辆减速慢行、物料苫盖	—	4	—
	2	施工机械及运输车辆尾气、焊接烟气	机械、车辆定期检修，状况良好，燃烧合格油品，不超负荷运行，焊接作业时使用无毒低尘焊条	—	4	—
	3	放喷废气	点燃放空	—	6	—

续表 9.5-1 环保设施“三同时”验收一览表

类别	序号	污染源	环保措施	治理效果	投资(万元)	验收标准
施工期						
废气	4	生物质锅炉烟气	采取“旋风除尘+袋式除尘”处理后通过 30m 高排气筒排放	--	10	《锅炉大气污染物排放标准》(GB 13271-2014)表 2 新建燃煤锅炉大气污染物排放限值
废水	1	管道试压废水	循环使用,试压结束后用于洒水抑尘	--	--	--
	2	钻井废水	钻井废水由临时罐体收集,按泥浆体系不同分阶段全部用于配制钻井液,在钻井期间综合利用	不外排	--	--
	3	生物质锅炉排污水	用于井区周边洒水抑尘及钻井泥浆配置	--	--	--
	4	施工期生活污水	生活污水排入防渗生活污水池暂存,定期拉运至温宿县生活污水处理厂处理	不外排	4	--
	5	压裂返排液	压裂返排液采取不落地直接排入回收罐中,拉运至大北天然气处理厂处理	不外排	4	--
噪声	1	钻机、吊机、装载机、运输车辆、锅炉风机等	选用低噪声设备、合理安排施工作业时间	--	--	--
固废	1	废弃膨润土泥浆及钻井岩屑	经不落地收集系统收集后排入岩屑池,经检测达标后,可用于气田内部道路铺设、井场铺垫	妥善处置	30	--
	2	锅炉灰渣、除尘灰	由钻井队单位集中收集后外售综合利用	妥善处置	--	--
	3	废弃磺化泥浆及钻井岩屑	拉运至克拉苏钻试修环保站处理	妥善处置	40	--
	4	废机油	集中收集后暂存于井场危废贮存点内,定期委托有资质单位接收处置	妥善处置	15	--
	5	废防渗材料				
	6	废烧碱包装袋				
	7	生活垃圾	收集后送温宿县垃圾填埋场处置	妥善处置	5	--
生态		生态恢复	严格控制作业带宽度,管道埋埋所需土方利用管沟挖方,做到土方平衡;工程结束后,及时对临时占地区域进行平整、恢复,使占地造成的影响逐步得以恢复	临时占地恢复到之前状态	10	落实生态恢复措施
		水土保持	防尘网苫盖、限行彩条旗、洒水降尘	防止水土流失	10	落实水土保持措施
		防沙治沙	①工程措施:井场采取砾石压盖,施工结束后进行场地平整。②临时措施:对临时堆土区采取防尘网苫盖的方式进行防护;在施工作业带两侧拉彩条旗以明示车辆行驶的边界;定时洒水,减少施工过程中因风蚀造成的水土流失,在风季施工期内,增加洒水防护措施	防止土地沙化	10	落实防沙治沙措施

续表 9.5-1 环保设施“三同时”验收一览表

类别	序号	污染源	环保措施	治理效果	投资(万元)	验收标准
施工期						
防渗		钻井区、放喷池、危废贮存点、泥浆罐区等，按重点防渗区考虑	防渗性能不低于 6.0m 厚渗透系数为 $1.0 \times 10^{-7}$ cm/s 的黏土层防渗性能；地面进行防腐硬化处理，保证表面无裂痕	—	10	按要求防渗
		泥浆罐区、泥浆泵、岩屑池，按一般防渗区考虑	防渗层的防渗性能不应低于 1.5m 厚渗透系数为 $1.0 \times 10^{-7}$ cm/s 的黏土层的防渗性能	—	10	按要求防渗
环境监理		开展施工期环境监理	—	—	10	—
运营期						
废气	1	井场无组织废气	采取密闭集输工艺，加强设备管理	场界非甲烷总烃 $\leq 4.0$ mg/m <sup>3</sup>	10	《陆上石油天然气开采工业大气污染物排放标准》(GB39728-2020) 中边界污染物控制要求
废水	1	采出水	采出水经博孜天然气处理厂分离后经管道输送至大北天然气处理厂处理达标后回注地层	不外排	—	—
	2	井下作业废液	收集后送至大北天然气处理厂处理	不外排	—	—
噪声	1	采气树、空气源热泵	基础减振	场界达标： 昼间 $\leq 60$ dB (A) 夜间 $\leq 50$ dB (A)	5	《工业企业厂界环境噪声排放标准》(GB12348-2008) 2 类排放限值
固废		落地油	收集后定期由有危废处置资质单位接收处置	妥善处置	3	—
		废防渗材料				
防渗		分区防渗	具体见“分区防渗要求一览表”	—	10	—
环境监测		地下水	按照监测计划，委托有资质单位开展监测	污染源达标排放	8	—
风险防范措施		井场	设置可燃气体检测报警仪、消防器材、警戒标语标牌	风险防范设施数量按照消防、安全等相关要求设置	10	—
退役期						
废气	1	施工扬尘	洒水抑尘	—	—	—
噪声	1	车辆	合理安排作业时间	—	—	—

续表 9.5-1 环保设施“三同时”验收一览表

类别	序号	污染源	环保措施	治理效果	投资 (万元)	验收标准
退役期						
固废	1	建筑垃圾	委托周边工业固废填埋场合规处置	妥善处置	3	—
	2	废弃管线	管线内物质应清空干净,并按要求进行吹扫,确保管线内无残留采出液,管线两端使用盲板封堵	妥善处置	—	—
生态	1	生态恢复	对井口进行封堵,地面设施拆除,恢复原有自然状况	恢复原貌	8	—
合计				—	239	—

## 10 环境影响评价结论

### 10.1 建设项目情况

#### 10.1.1 项目概况

项目名称：塔里木油田克拉苏气田博孜 10 区块白垩系巴什基奇克组试采工程

建设单位：中国石油天然气股份有限公司塔里木油田分公司

建设性质：改扩建

建设内容：①方案总井数 2 口，其中老井利用 1 口，新钻井 1 口；②新建井场 1 座，新建集输管线 2.93km；配套加热、供配电、自控、通信、防腐等公用工程。项目实施后，合计产油 63t/d，产气 19.5 万 m<sup>3</sup>/d，其中博孜 10 井（利旧井）产油 14.5t/d，产气 4.5 万 m<sup>3</sup>/d，博孜 1002 井（新井）产油 48.5t/d，产气 15 万 m<sup>3</sup>/d。

项目投资和环保投资：项目总投资 21273 万元，其中环保投资 239 万元，占总投资的 1.12%。

劳动定员及工作制度：新建井场为无人值守站，不新增劳动定员。

### 10.2 产业政策、选址符合性

#### 10.2.1 项目选址

拟建工程位于新疆阿克苏地区温宿县境内。区域以油气开采为主，不占用自然保护区、风景名胜区、水源保护区、文物保护单位等敏感目标，工程选址符合相关要求，工程选址合理。

#### 10.2.2 产业政策符合性

石油天然气开发是当前国民经济的重要基础产业和支柱产业，根据《产业结构调整指导目录（2024 年本）》相关内容，拟建工程属于第一类“鼓励类”第七条“石油天然气”第一款“石油天然气开采”。因此，拟建工程的建设符合国家产业政策要求。

拟建工程属于塔里木油田分公司油气开采项目，符合《新疆维吾尔自治区国民经济和社会发展第十四个五年规划和 2035 年远景目标纲要》。拟建工程位于克拉苏气田，不占用生态保护红线及水源地、风景名胜区等环境敏感区，不在划定的禁止开发区域范围内，符合《新疆维吾尔自治区主体功能区规划》相关要求。

### 10.2.3 生态环境分区管控符合性判定

拟建工程西北距生态保护红线（天山水源涵养与生物多样性维护生态保护红线区）最近为 13.3km，不在生态保护红线内；拟建工程采取密闭集输工艺，加强设备管理，从源头减少泄漏产生的无组织废气；运营期产生的采出水经博孜天然气处理厂分离后经管道输送至大北天然气处理厂处理达标后回注地层；井下作业废液采用专用废水回收罐收集，运至大北天然气处理厂处理；拟建工程已提出持续改善、防风固沙、生态修复的要求，项目实施后建设单位应不断强化大气污染源防治措施，改善区域环境空气质量；拟建工程在正常状况下不会造成土壤污染，不会增加土壤环境风险；水资源消耗、土地资源、能源消耗等均能够达到自治区下达的总量和强度控制目标；满足生态环境准入清单中空间布局约束、污染物排放管控、环境风险管控及资源利用效率的相关要求，符合新疆维吾尔自治区、七大片区、阿克苏地区生态环境分区管控方案要求。

## 10.3 环境现状

### 10.3.1 环境质量现状评价

地下水环境质量现状监测表明：潜水监测点除硫酸盐存在一定程度超标外，其余因子均满足《地下水质量标准》（GB/T14848-2017）III类标准，各潜水监测点中石油类满足《地表水环境质量标准》（GB3838-2002）III类标准要求。

土壤环境质量现状监测表明：占地范围内各土壤监测点监测值均满足《土壤环境质量 建设用地土壤污染风险管控标准（试行）》（GB36600-2018）中第二类用地筛选值限值，占地范围外土壤监测点监测值均满足《土壤环境质量 农用地土壤污染风险管控标准（试行）》（GB15618-2018）中农用地土壤污染风险筛选值，石油烃满足《土壤环境质量 建设用地土壤污染风险管控标准（试行）》（GB36600-2018）中第二类用地筛选值限值。各监测点土壤不属于盐化、无酸化或碱化。

环境空气质量现状监测结果表明：项目所在区域环境空气中  $PM_{10}$  年平均浓度值超标，本工程所在区域属于不达标区。环境质量现状监测结果表明，监测点非甲烷总烃 1 小时平均浓度满足《大气污染物综合排放标准详解》中的  $2.0mg/m^3$  的标准。

声环境质量现状监测结果表明：新建井场监测值昼间为 39dB（A），夜间

为 35dB (A)，满足《声环境质量标准》(GB3096-2008) 2 类区标准要求；现有井场厂界噪声监测值昼间为 44~49dB (A)，夜间为 43~46dB (A)，满足《工业企业厂界环境噪声排放标准》(GB 12348-2008) 中 2 类标准。

### 10.3.2 环境保护目标

拟建工程大气调查评价范围内无自然保护区、风景名胜区和需要特殊保护的区域，以及居住区、文化区和农村地区中人群较集中的区域等，不设置环境空气保护目标；拟建工程周边无地表水体，且项目不外排废水，不设置地表水保护目标；将地下水评价范围内潜水含水层作为地下水保护目标；井场 200m 范围内不涉及学校、医院、居住区等，不设置声环境保护目标；将采气井场外扩 0.2km 范围及管线两侧 0.2km 范围的永久基本农田作为土壤环境保护目标；将生态影响评价范围内重要物种（苍鹰、鹅喉羚）、塔里木河流域水土流失重点治理区范围作为生态保护目标；区域不涉及环境空气和地表水环境保护目标，将区域潜水含水层作为地下水风险保护目标。

## 10.4 污染物排放情况

拟建工程污染源经治理后，排放的废气污染物均低于相应的排放标准；废水经处理达标后回注地层；固体废物按照减量化、资源化、无害化的方式处理后避免对周边环境造成不良影响；对生产中产噪设备加强治理后，确保厂界噪声达标排放。拟建工程各主要污染物具体排放见表 10.4-1。

表 10.4-1 拟建工程污染物年排放量一览表 单位：t/a

类别	废气				废水	固废
	颗粒物	二氧化硫	氮氧化物	非甲烷总烃		
拟建工程排放量	0	0	0	0.018	0	0

## 10.5 主要环境影响

### 10.5.1 生态影响

拟建工程不同阶段对生态影响略有不同，施工期主要体现在地表扰动、生物损失量、生态系统完整性、动物、水土流失、防沙治沙等方面，其中对地表扰动、植被覆盖度、生物损失量、水土流失及防沙治沙的影响相对较大；运营期主要体现在动物、植物、生态系统完整性等方面，但影响相对较小。通过采



取相应的生态保护与恢复措施后，拟建工程建设对生态影响可得到有效减缓，对生态影响不大；从生态影响的角度看，该项目是可行的。

#### 10.5.2 地下水环境影响

拟建工程采取了源头控制、分区防渗、监控措施和应急响应等防控措施，同时制定了合理的地下水污染监控计划。因此，在加强管理并严格落实地下水污染防治措施的前提下，从地下水环境影响的角度分析，拟建工程对地下水环境影响可接受。

#### 10.5.3 地表水环境影响

拟建工程运营期废水包括采出水和井下作业废液，采出水经博孜天然气处理厂分离后经管道输送至大北天然气处理厂处理达标后回注地层；井下作业废液采用专用废水回收罐收集，运至大北天然气处理厂处理。拟建工程废水不外排，实施后对地表水环境可接受。

#### 10.5.4 土壤影响

拟建工程占地范围内土壤监测点各监测因子监测值均低于《土壤环境质量 建设用地土壤污染风险管控标准（试行）》（GB36600-2018）中第二类用地土壤污染风险筛选值，石油烃低于《土壤环境质量 建设用地土壤污染风险管控标准（试行）》（GB36600-2018）中第二类用地土壤污染风险筛选值，各监测点土壤属于未盐化、无酸化或碱化。同时根据类比同类项目在井场边缘选择存在地表积油的位置进行的土壤剖面的采样监测结果，石油烃主要积聚在土壤表层 50cm 以内，其污染也主要限于地表，土壤底部石油烃浓度未检出。因此，拟建工程需采取土壤防治措施按照“源头控制、过程防控”相结合的原则，并定期开展土壤跟踪监测，在严格按照土壤污染防治措施后，从土壤环境影响的角度，拟建工程建设可行。

#### 10.5.5 大气环境影响

拟建工程位于环境质量不达标区，污染源正常排放下非甲烷总烃短期浓度贡献值的最大浓度占标率均小于 10%，污染物的贡献浓度较低，且出现距离较近，影响范围较小。本工程废气污染源对井场四周的贡献浓度均满足相应标准要求。拟建工程实施后大气环境影响可以接受。

#### 10.5.6 声环境影响

由预测可知,拟建工程采气井场主要产生噪声源对场界昼间和夜间噪声预测值均满足《工业企业厂界环境噪声排放标准》(GB12348-2008)2类标准要求。从声环境影响的角度,项目可行。

#### 10.5.7 固体废物环境影响

拟建工程运营期固体废物主要为落地油、废防渗材料,属于危险废物,收集后定期由有危废处置资质单位接收处置,可避免对环境产生不利影响。

#### 10.5.8 环境风险

博大采油气管理区制定了应急预案,拟建工程实施后,负责实施的博大采油气管理区将结合项目新增建设内容适时修订现行环境风险应急预案。项目在制定严格的事故风险防范措施及应急计划后,可将事故发生概率减少到最低,减少事故造成的损失,在可接受范围之内。在采取严格完善的环境风险防范措施和应急措施前提下,环境风险可防控。

### 10.6 环境保护措施

#### 10.6.1 废气污染源及治理措施

(1)拟建工程采用密闭工艺流程,容易泄漏的关键危险部位采用先进设备和材料,严格控制天然气泄漏对大气环境影响。

(2)定期对井场的设备、阀门等检查、检修,以防止跑、冒、漏现象的发生;加强对密闭管线及密封点的巡检,一旦发生泄漏立即切断控制阀,并尽快完成修复。

(3)加强气井生产管理,减少烃类的跑、冒、滴、漏,做好气井的压力监测,并准备应急措施。

(4)在日常生产过程中,加强非甲烷总烃无组织排放例行监测,确保满足《陆上石油天然气开采工业大气污染物排放标准》(GB39728-2020)无组织排放监控限值要求。

#### 10.6.2 废水污染源及治理措施

拟建工程运营期废水包括采出水和井下作业废液,采出水经博孜天然气处理厂分离后经管道输送至大北天然气处理厂处理达标后回注地层;井下作业废

液采用专用废水回收罐收集，运至大北天然气处理厂处理。

#### 10.6.3 噪声污染源及治理措施

拟建工程井场周围地形空旷，井场的噪声在采取有效的基础减振措施后，再通过距离衰减，控制噪声对周围环境的影响。

#### 10.6.4 固体废物及处理措施

拟建工程运营期落地油、废防渗材料属于危险固体废物，收集后定期由有危废处置资质单位接收处置。

### 10.7 公众意见采纳情况

环评期间，建设单位根据《环境影响评价公众参与办法》（部令第4号）的有关要求，中国石油天然气股份有限公司塔里木油田分公司通过网络公示、报纸公示征求公众意见。根据塔里木油田分公司提供的《塔里木油田克拉苏气田博孜 10 区块白垩系巴什基奇克组试采工程公众参与说明书》，拟建工程公示期间未收到公众反馈意见。

### 10.8 环境影响经济损益分析

拟建工程经分析具有良好的环境效益和社会效益。在建设过程中，由于井场建设需要占用一定量的土地，并因此带来一定的环境损失。因而在天然气开采过程中，需要投入必要的资金用于污染防治和恢复地貌等，实施相应的环保措施后，可以起到保护环境的效果。

### 10.9 环境管理与监测计划

中国石油天然气股份有限公司塔里木油田分公司环境管理机构设置健全，同时拥有完善的管理体系和管理手段。拟建工程制定了施工期环境监理计划、运营期环境监测计划和环保设施竣工验收管理要求，针对工程的不同阶段提出了具体的环境管理要求。

### 10.10 项目可行性结论

拟建工程的建设符合国家相关产业政策和自治区、阿克苏地区生态环境分区管控方案要求，符合《新疆维吾尔自治区国民经济和社会发展第十四个五年规划和 2035 年远景目标纲要》《塔里木油田分公司“十四五”发展规划》等。项目建成后在落实各项污染防治措施及确保达标的情况下，项目建设对区域环

境影响可接受；采取严格的生态恢复、水土保持、防沙治沙措施后，项目建设对区域生态影响可行；采取严格完善的环境风险防范措施和应急措施前提下，环境风险可防控。从环境保护角度出发，项目可行。