

# 1 概述

## 1.1 建设项目特点

塔里木盆地是世界上最大的内陆盆地之一，总面积  $56 \times 10^4 \text{km}^2$ ，石油资源储量约为  $107.6 \times 10^8 \text{t}$ ，天然气资源储量约为  $8.39 \times 10^{12} \text{m}^3$ 。中国石油天然气股份有限公司塔里木油田分公司（简称“塔里木油田分公司”）油气产量当量已突破 3000 万吨，是中国特大型油田之一。

根据富满油田跃满区块开发指标和勘探进度，为保障国家原油战略储备，提高跃满区块油藏油气采出率，稳定富满油田跃满区块油气产能，合理利用地下资源，指导该区域后续油气资源勘探、开发，塔里木油田分公司决定投资 1310 万元，实施“YueM704-H7 井等 5 口井集输工程”。本工程建设性质为改扩建，属于现有富满油田内的改扩建项目，主要建设内容包括：①新建井场 5 座，阀组站 1 座；②新建单井集输管线 6.853km，集输干线 5.859km，注水管线 5.859km；③配套仪表、电气、通信、防腐、建筑、结构等相关辅助设施。项目建成后单井日产油 40t，日产天然气 0.5 万  $\text{m}^3$ 。

## 1.2 环境影响评价的工作过程

拟建工程属于油气开采项目，位于新疆阿克苏地区沙雅县境内，根据《新疆维吾尔自治区水土保持规划（2018-2030 年）》和“自治区级水土流失两区复核划分成果的通知”，项目所在区域属于塔里木河流域水土流失重点治理。根据《中华人民共和国环境影响评价法》（2018 年 12 月 29 日修正）、《建设项目环境影响评价分类管理名录（2021 年版）》（部令第 16 号），拟建工程属于分类管理名录“五 石油和天然气开采业 07 7 陆地石油开采 0711”中的“涉及环境敏感区的（含内部集输管道建设）”，应编制环境影响报告书。

为此，塔里木油田分公司于 2026 年 1 月 6 日委托河北省众联能源环保科技有限公司开展拟建工程的环境影响评价工作。接受委托后，评价单位组织有关专业人员踏勘了项目现场，收集了区域自然环境概况、环境质量、污染源等资料，与建设单位和设计单位沟通了环保治理方案，随即开展环境影响报告书编制工作。

## 1.3 分析判定相关情况

### （1）产业政策符合性判定

本项目为石油开采项目，结合《产业结构调整指导目录（2024 年本）》（国家发展和改革委员会令 2023 年第 7 号），拟建工程属于第一类“鼓励类”第七条“石油天然气”“1. 石油天然气开采：常规石油、天然气勘探与开采”，为鼓励类产业，符合国家当前产业政策要求。

### （2）规划符合性判定

本项目属于塔里木油田分公司油气开采项目，符合《新疆维吾尔自治区国民经济和社会发展第十四个五年规划和 2035 年远景目标纲要》《阿克苏地区国民经济和社会发展第十四个五年规划和 2035 年远景目标纲要》《塔里木油田“十四五”发展规划》。拟建工程位于富满油田，不占用生态保护红线及水源地、风景名胜区等环境敏感区，不在划定的禁止开发区域范围内，符合《新疆维吾尔自治区主体功能区规划》相关要求。

### （3）生态环境分区管控符合性判定

本项目距离生态保护红线区最近约 0.04km，建设内容均不在生态保护红线范围内；本项目满足生态环境准入清单中空间布局约束、污染物排放管控、环境风险管控及资源利用效率的相关要求，符合新疆维吾尔自治区、阿克苏地区生态环境分区管控要求。

### （4）评价工作等级

根据环境影响评价技术导则规定并结合项目特点，经判定，本次环境影响评价工作大气环境影响评价工作等级为二级、地表水环境影响评价工作等级为三级 B、声环境影响评价等级为二级、生态影响评价等级为二级、环境风险评价等级为简单分析。采油井场、阀组站地下水环境影响评价工作等级为二级，采油管线、注水管线地下水环境影响评价工作等级为三级；采油井场、阀组站土壤环境（污染影响型）影响评价等级为二级，采油管线、注水管线土壤环境污染影响评价工作等级为三级；采油井场、阀组站土壤环境（生态影响型）影响评价等级为一级，采油管线、注水管线土壤环境（生态影响型）影响评价等级为二级。

## 1.4 关注的主要环境问题及环境影响

本评价重点关注项目实施后污染物对区域环境空气、地表水、地下水、声环

境、土壤、生态的环境影响是否可接受，环境风险是否可防控，环保措施是否可行。

(1) 本项目采取密闭工艺，井场无组织废气中非甲烷总烃可满足《陆上石油天然气开采工业大气污染物排放标准》(GB39728-2020)中边界污染物控制要求， $H_2S$  可满足《恶臭污染物排放标准》(GB14554-93)中新扩改建二级标准限值。拟建工程实施对当地大气环境造成的影响可接受。

(2) 本项目废水主要为采出水和井下作业废液，采出水随采出液输至哈四联合站采出水处理系统处理，达到《碎屑岩油藏注水水质指标技术要求及分析方法》(SY/T5329-2022)表 1 第 V 类水质标准后回注地层；井下作业废液采用专用废水回收罐收集，酸碱中和后运至富源区块钻试修废液处理站处理后回注地层。即本项目无废水排入地表水体，对地表水环境影响可接受。

(3) 本项目在做好源头控制措施、完善分区防渗措施、地下水污染监控措施和地下水污染应急处置的前提下，同时制定跟踪监测计划、建立跟踪监测制度，对地下水环境影响可以接受，从土壤环境影响角度项目可行。

(4) 拟本项目选用低噪声设备，采取基础减振等措施，井场厂界噪声值均满足《工业企业厂界环境噪声排放标准》(GB12348-2008)2 类标准限值要求。

(5) 本项目运营期产生的落地油、废防渗材料、清管废渣均属于危险废物，分别采取桶装形式收集后，委托有资质单位接收处置。

(6) 本项目井场建设、管线敷设会对区域植被覆盖度造成一定的影响，施工完成后，对临时占地区域进行平整、恢复，植被可逐步自然恢复。从生态影响角度项目可行。

(7) 本项目涉及的风险物质主要包括原油、天然气、硫化氢，在采取相应的风险防控措施后，环境风险可防控。

## 1.5 环境影响评价的主要结论

综合分析，本项目属于现有富满油田内的改扩建项目，符合国家及地方当前产业政策要求，选址和建设内容可满足国家和地方有关环境保护法律法规要求，满足新疆维吾尔自治区、阿克苏地区生态环境分区管控要求；项目通过采取完善的污染防治措施及生态恢复措施，污染物可达标排放，项目实施后环境影响可接

受、环境风险可防控。根据塔里木油田分公司提供的《YueM704-H7 井等 5 口井集输工程公众参与说明书》，公示期间未收到反馈意见。为此，本评价从环保角度认为拟建工程建设可行。

本次评价工作得到了各级生态环境主管部门、塔里木油田分公司等诸多单位的大力支持和帮助，在此一并致谢！

## 2 总则

### 2.1 编制依据

#### 2.1.1 环境保护法律

(1) 《中华人民共和国环境保护法》(2014 年 4 月 24 日修订, 2015 年 1 月 1 日施行);

(2) 《中华人民共和国环境影响评价法》(2003 年 9 月 1 日施行, 2018 年 12 月 29 日修正);

(3) 《中华人民共和国大气污染防治法》(2016 年 1 月 1 日施行, 2018 年 10 月 26 日修正);

(4) 《中华人民共和国水污染防治法》(2008 年 6 月 1 日施行, 2017 年 6 月 27 日修正);

(5) 《中华人民共和国噪声污染防治法》(2021 年 12 月 24 日发布, 2022 年 6 月 5 日施行);

(6) 《中华人民共和国固体废物污染环境防治法》(2020 年 4 月 29 日修订, 2020 年 9 月 1 日施行);

(7) 《中华人民共和国水法》(2002 年 10 月 1 日施行, 2016 年 7 月 2 日修正);

(8) 《中华人民共和国土壤污染防治法》(2018 年 8 月 31 日审议通过, 2019 年 1 月 1 日施行);

(9) 《中华人民共和国防沙治沙法》(2002 年 1 月 1 日施行, 2018 年 10 月 26 日修正);

(10) 《中华人民共和国水土保持法》(2010 年 12 月 25 日修订, 2011 年 3 月 1 日施行);

(11) 《中华人民共和国石油天然气管道保护法》(2010 年 6 月 25 日发布, 2010 年 10 月 1 日施行);

(12) 《中华人民共和国清洁生产促进法》(2012 年 2 月 29 日修正);

(13) 《中华人民共和国矿产资源法(2024 年修订)》(2024 年 11 月 8 日

修订，2025 年 7 月 1 日施行）；

（14）《中华人民共和国野生动物保护法》（2022 年 12 月 30 日修正，2023 年 5 月 1 日施行）；

（15）《中华人民共和国突发事件应对法》（2024 年 6 月 28 日修订，2024 年 11 月 1 日施行）。

## 2.1.2 环境保护法规、规章

### 2.1.2.1 国家环境保护法规和规章

（1）《中共中央办公厅 国务院办公厅关于加强生态环境分区管控的意见》（2024 年 3 月 6 日）；

（2）《中共中央 国务院关于深入打好污染防治攻坚战的意见》（2021 年 11 月 2 日）；

（3）《中共中央办公厅 国务院办公厅关于印发在国土空间规划中统筹划定落实三条控制线的指导意见》（2019 年 7 月 24 日）；

（4）《基本农田保护条例》（国务院令〔2011〕588 号）；

（5）《国务院关于修改〈建设项目环境保护管理条例〉的决定》（国务院令 第 682 号，2017 年 7 月 16 日公布，2017 年 10 月 1 日实施）；

（6）《地下水管理条例》（国务院令 第 748 号，2021 年 10 月 21 日发布，2021 年 12 月 1 日施行）；

（7）《国务院关于印发 2030 年前碳达峰行动方案的通知》（国发〔2021〕23 号）；

（8）《产业结构调整指导目录（2024 年本）》（国家发展改革委令 2023 年第 7 号，2023 年 12 月 27 日发布，2024 年 1 月 1 日施行）；

（9）《建设项目危险废物环境影响评价指南》（原环境保护部公告 2017 第 43 号，2017 年 8 月 29 日发布，2017 年 10 月 1 日实施）；

（10）《危险废物环境管理指南 陆上石油天然气开采》（生态环境部公告 2021 年第 74 号）；

（11）《环境影响评价公众参与办法》（部令第 4 号，2018 年 7 月 16 日发布，2019 年 1 月 1 日施行）；

(12) 《国家危险废物名录(2025 年版)》(部令第 36 号, 2024 年 11 月 16 日发布, 2025 年 1 月 1 日实施);

(13) 《建设项目环境影响评价分类管理名录》(2021 年版)(部令第 16 号);

(14) 《企业环境信息依法披露管理办法》(生态环境部令第 24 号, 2021 年 12 月 11 日发布, 2022 年 2 月 8 日施行);

(15) 《危险废物转移管理办法》(生态环境部令第 23 号, 2021 年 11 月 30 日发布, 2022 年 1 月 1 日施行);

(16) 《突发环境事件应急管理办法》(原环境保护部令第 34 号, 2015 年 4 月 16 日发布, 2015 年 6 月 5 日实施);

(17) 《挥发性有机物(VOC<sub>s</sub>)污染防治技术政策》(原环境保护部公告 2013 年第 31 号, 2013 年 5 月 24 日实施);

(18) 《国家重点保护野生动物名录》(国家林业和草原局农业农村部公告 2021 年第 3 号, 2021 年 2 月 1 日发布并实施);

(19) 《国家重点保护野生植物名录》(国家林业和草原局农业农村部公告 2021 年第 15 号, 2021 年 9 月 7 日发布并实施);

(20) 《关于以改善环境质量为核心加强环境影响评价管理的通知》(环环评〔2016〕150 号, 2016 年 10 月 26 日发布并实施);

(21) 《关于建设项目主要污染物排放总量指标审核及管理暂行办法的通知》(环发〔2014〕197 号, 2014 年 12 月 30 日发布并实施);

(22) 《关于切实加强风险防范严格环境影响评价管理的通知》(环发〔2012〕98 号, 2012 年 8 月 8 日发布并实施);

(23) 《关于进一步加强环境影响评价管理防范环境风险的通知》(环发〔2012〕77 号, 2012 年 7 月 3 日发布并实施);

(24) 《关于加快解决当前挥发性有机物治理突出问题的通知》(环大气〔2021〕65 号, 2021 年 8 月 4 日发布并实施);

(25) 《关于加强和规范声环境功能区划管理工作的通知》(环办大气函〔2017〕1709 号, 2017 年 11 月 10 日发布并实施);

(32) 《关于进一步优化环境影响评价工作的意见》（环办环评〔2023〕52号）；

(26) 《关于做好环境影响评价制度与排污许可制衔接相关工作的通知》（环办环评〔2017〕84号，2017年11月14日发布并实施）；

(27) 《关于进一步加强石油天然气行业环境影响评价管理的通知》（环办环评函〔2019〕910号，2019年12月13日发布并实施）；

(28) 《关于在南疆四地州深度贫困地区实施〈环境影响评价技术导则 大气环境（HJ2.2-2018）〉差别化政策有关事宜的复函》（环办环评函〔2019〕590号）；

(29) 《关于规范临时用地管理的通知》（自然资规〔2021〕2号）。

#### 2.1.2.2 地方环境保护法规和规章

(1) 《新疆维吾尔自治区野生植物保护条例（2018年修正）》（2018年9月21日修正，2006年12月1日施行）；

(2) 《新疆维吾尔自治区环境保护条例（2018年修正）》（2018年9月21日修正，2017年1月1日施行）；

(3) 《关于加强自治区生态保护红线管理的通知（试行）》（新自然资发〔2024〕56号）；

(4) 《关于印发〈自治区建设项目主要污染物排放总量指标审核及管理暂行办法〉的通知》（新环发〔2016〕126号，2016年8月24日发布并实施）；

(5) 《转发〈关于进一步加强石油天然气行业环境影响评价的通知〉的通知》（新环环评发〔2020〕142号）；

(6) 《新疆生态环境保护“十四五”规划》；

(7) 《新疆维吾尔自治区生态环境功能区划》；

(8) 《新疆维吾尔自治区主体功能区规划》；

(9) 《新疆维吾尔自治区油气发展“十四五”规划》；

(10) 《关于印发〈新疆维吾尔自治区生态环境分区管控动态更新成果〉的通知》（新环环评发〔2024〕157号）；

(11) 《新疆维吾尔自治区水土保持规划（2018—2030年）》；



(12)《关于加强沙区建设项目环境影响评价工作的通知》(新环环评发〔2020〕138 号)；

(13)《新疆维吾尔自治区实施〈中华人民共和国防沙治沙法〉办法》(2024 年 12 月 3 日发布, 2025 年 1 月 1 日施行)；

(14)《新疆维吾尔自治区国民经济和社会发展第十四个五年规划和 2035 年远景目标纲要》；

(15)《新疆维吾尔自治区人民政府关于公布新疆维吾尔自治区重点保护野生植物名录的通知》(新政发〔2023〕63 号)；

(16)《关于印发〈新疆国家重点保护野生植物名录〉的通知》(新林护字〔2022〕8 号)(2022 年 2 月 9 日)；

(17)《新疆维吾尔自治区重点保护野生动物名录(修订)》(新政发〔2022〕75 号, 2022 年 9 月 18 日施行)；

(18)《关于印发〈新疆国家重点保护野生动物名录〉的通知》(自治区林业和草原局 自治区农业农村厅, 2021 年 7 月 28 日)；

(19)《新疆维吾尔自治区重点行业生态环境准入条件(2024 年)》；

(20)《阿克苏地区国民经济和社会发展第十四个五年规划和 2035 年远景目标纲要》；

(21)《关于印发《阿克苏地区生态环境分区管控方案(动态更新)》的通知》(阿克苏地区生态环境局 2024 年 10 月 28 日)。

### 2.1.3 环境保护技术规范

(1)《建设项目环境影响评价技术导则 总纲》(HJ2.1-2016)；

(2)《环境影响评价技术导则 大气环境》(HJ2.2-2018)；

(3)《环境影响评价技术导则 地表水环境》(HJ2.3-2018)；

(4)《环境影响评价技术导则 地下水环境》(HJ610-2016)；

(5)《环境影响评价技术导则 声环境》(HJ2.4-2021)；

(6)《环境影响评价技术导则 生态影响》(HJ19-2022)；

(7)《环境影响评价技术导则 土壤环境(试行)》(HJ964-2018)；

(8)《建设项目环境风险评价技术导则》(HJ169-2018)；

(9)《环境影响评价技术导则 陆地石油天然气开发建设项目》(HJ 349-2023)；

- (10) 《陆上石油天然气开采业绿色矿山建设规范》（DZ/T0317-2018）；
- (11) 《石油天然气开采业污染防治技术政策》（环境保护部公告 2012 年第 18 号）；
- (12) 《石油和天然气开采行业清洁生产评价指标体系（试行）》；
- (13) 《危险废物收集贮存运输技术规范》（HJ2025-2012）；
- (14) 《工业企业土壤和地下水自行监测技术指南（试行）》（HJ1209-2021）；
- (15) 《排污单位自行监测技术指南 陆上石油天然气开采工业》（HJ1248-2022）；
- (16) 《排污许可证申请与核发技术规范 工业固体废物（试行）》（HJ1200-2021）；
- (17) 《陆上石油天然气开采安全规程》（GB50391-2014）；
- (18) 《中国石油和天然气生产企业 温室气体排放核算方法与报告指南（试行）》；
- (19) 《废弃井及长停井处置指南》（SY/T6646-2017）。

#### 2.1.4 相关文件及技术资料

- (1) 《YueM704-H7 井等 5 口井集输工程初步设计》；
- (2) 《环境质量现状监测报告》；
- (3) 塔里木油田分公司提供的其他技术资料；
- (4) 环评委托书。

## 2.2 评价目的和评价原则

### 2.2.1 评价目的

- (1) 通过环境现状调查和监测，掌握项目所在地一带的自然环境及环境质量现状。
- (2) 针对拟建工程特点和污染特征，确定主要环境影响要素及其污染因子。
- (3) 预测拟建工程对当地环境可能造成影响的程度和范围，从而制定避免和减轻污染的对策和措施，并提出总量控制指标。
- (4) 分析拟建工程可能存在的环境风险，预测风险发生后可能影响的程度和

范围，对项目环境风险进行评估，并提出相应的风险防范和应急措施。

（5）从技术、经济角度分析拟建工程采取污染治理措施的可行性，从环境保护的角度对拟建工程的建设是否可行给出明确的结论。

（6）为环境管理主管部门决策、设计部门优化设计、建设单位环境管理提供科学依据。

### 2.2.2 评价原则

#### （1）依法评价

本次环境影响评价工作执行国家、陕西省颁布的有关环境保护法律法规、规范、标准，优化项目建设，服务环境管理。

#### （2）科学评价

规范环境影响评价方法，科学分析建设项目对环境质量的影响。

#### （3）突出重点

根据建设项目的工程内容及特点，明确与环境要素间的作用效应关系，充分利用符合时效的数据资料及成果，对建设项目主要环境影响予以重点分析和评价。

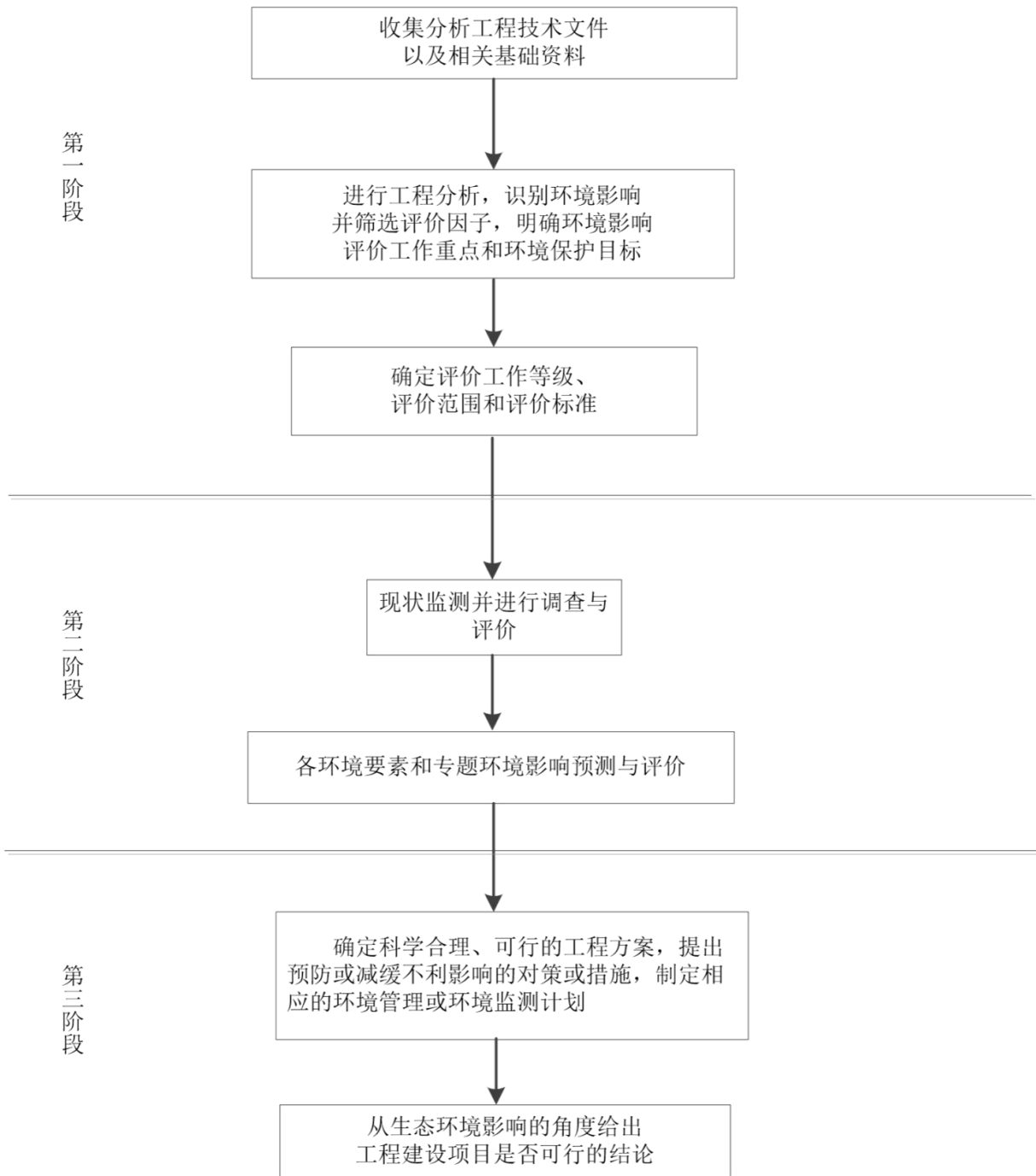


图 2.2-1 环境影响评价工作程序图

## 2.3 环境影响因素和评价因子

### 2.3.1 环境影响因素识别

根据拟建工程主要污染源污染因子及区域环境特征，对项目实施后的主要环

境影响要素进行识别，结果见表 2.3-1。

表 2.3-1 环境影响因素识别结果一览表

| 环境因素 |         | 施工期         | 运营期       | 退役期 |
|------|---------|-------------|-----------|-----|
|      |         | 井场建设、集输工程建设 | 油气开采、集输工程 | 封井  |
| 自然环境 | 环境空气    | -1D         | -1C       | -1D |
|      | 地表水     | —           | —         | —   |
|      | 地下水     | —           | -1C       | —   |
|      | 声环境     | -1D         | -1C       | -1D |
|      | 土壤环境    | —           | -1C       | —   |
| 生态环境 | 地表扰动    | -1C         | —         | -1D |
|      | 土壤肥力    | -1C         | —         | —   |
|      | 植被覆盖度   | -1C         | —         | +1C |
|      | 生物多样性   | -1C         | -1C       | +1C |
|      | 生物量损失   | -1C         | —         | +1C |
|      | 生态系统完整性 | -1C         | -1C       | +1C |

注：1、表中“+”表示正效益，“-”表示负效益；

2、表中数字表示影响的相对程度，“1”表示影响较小，“2”表示影响中等，“3”表示影响较大；

3、表中“D”表示短期影响，“C”表示长期影响。

由表 2.3-1 可知，拟建工程的建设对环境的影响是多方面的，存在短期或长期的负面影响。施工期主要表现在对自然环境要素中的环境空气、声环境、生态环境要素中的地表扰动、土壤肥力、植被覆盖度、生物多样性、生物量损失、生态系统完整性等产生一定程度的负面影响；运营期对环境的影响是长期的，最主要的是对自然环境中的环境空气、声环境、地下水环境、土壤环境、生物多样性、生态系统完整性等产生不同程度的直接的负面影响；退役期对环境的影响体现在对环境空气、声环境和地表扰动的短期负面影响，以及对植被覆盖度、生物多样性、生物量损失、生态系统完整性的长期正面影响。

### 2.3.2 评价因子

根据《环境影响评价技术导则 陆地石油天然气开发建设项目》（HJ 349-2023）中附录 B 及环境影响因素识别结果，结合区域环境质量现状，以及拟建工程特点和污染物排放特征，确定工程评价因子见表 2.3-2。

表 2.3-2 拟建工程评价因子一览表

| 环境要素 | 油气开采、集输工程                                       |   |   |
|------|---|---|---|
| 时期   | 施工期   | 运营期   | 退役期   |
| 大气   | 颗粒物、CO、HC、NO <sub>x</sub>                       | 非甲烷总烃、硫化氢                                       | 颗粒物、CO、HC、NO <sub>x</sub>                       |
| 地下水  | 耗氧量、氨氮、石油类                                      | 石油类   | —   |
| 土壤   | —   | 石油烃、盐分含量  | —   |
| 生态   | 地表扰动、土壤肥力、植被覆盖度、生物多样性、生物量损失、生态系统完整性等            | 生物多样性（动物、植物）、土壤肥力、生态系统完整性                       | 地表扰动、土壤肥力、植被覆盖度、生物多样性、生物量损失、生态系统完整性等            |
| 噪声   | 昼间等效声级（L <sub>d</sub> ）、夜间等效声级（L <sub>n</sub> ） | 昼间等效声级（L <sub>d</sub> ）、夜间等效声级（L <sub>n</sub> ） | 昼间等效声级（L <sub>d</sub> ）、夜间等效声级（L <sub>n</sub> ） |

## 2.4 环境功能区划及评价标准

### 2.4.1 环境功能区划

拟建工程位于油气勘探开发区域，区域环境空气质量功能属于《环境空气质量标准》（GB3095-2012）二类区；区域尚无地下水功能区划，根据《地下水质量标准》（GB/T14848-2017）地下水质量分类规定，地下水以工农业用水为主，属于《地下水质量标准》（GB/T14848-2017）III类区；项目区域周边区域以居住为主，区域声环境属于《声环境质量标准》（GB3096-2008）2类功能区。

### 2.4.2 环境质量标准

环境空气：PM<sub>10</sub>、PM<sub>2.5</sub>、SO<sub>2</sub>、NO<sub>2</sub>、CO、O<sub>3</sub>执行《环境空气质量标准》（GB3095-2012）及其修改单（生态环境部公告 2018 年第 29 号）二级标准；非甲烷总烃参照执行《大气污染物综合排放标准详解》中的 2.0mg/m<sup>3</sup> 的标准；H<sub>2</sub>S 执行《环境影响评价技术导则 大气环境》（HJ2.2-2018）附录 D 其他污染物空气质量浓度参考限值 10μg/m<sup>3</sup> 的标准。

地下水：执行《地下水质量标准》（GB/T14848-2017）III类标准，石油类参照执行《地表水环境质量标准》（GB3838-2002）III类标准；

声环境：执行《声环境质量标准》（GB3096-2008）2类区标准。

土壤：占地范围内土壤执行《土壤环境质量 建设用地土壤污染风险管控标准（试行）》（GB36600-2018）中第二类用地土壤污染风险筛选值；占地范围外执行

《土壤环境质量 农用地土壤污染风险管控标准（试行）》（GB15618-2018）中农用地土壤污染风险筛选值。

上述各标准的标准值见表 2.4-1 和 2.4-2。

表 2.4-1 环境质量标准一览表

| 环境要素 | 项目                | 取值时间           | 二级标准 | 单位                | 标准来源   |
|------|-------------------|----------------|------|-------------------|--|
| 环境空气 | PM <sub>10</sub>  | 年平均            | 70   | μg/m <sup>3</sup> | 《环境空气质量标准》<br>(GB3095-2012) 及其修改单<br>标准                    |
|      |                   | 24 小时平均        | 150  |                   |  |
|      | PM <sub>2.5</sub> | 年平均            | 35   |                   |  |
|      |                   | 24 小时平均        | 75   |                   |  |
|      | SO <sub>2</sub>   | 年平均            | 60   |                   |  |
|      |                   | 24 小时平均        | 150  |                   |  |
|      |                   | 1 小时平均         | 500  |                   |  |
|      | NO <sub>2</sub>   | 年平均            | 40   |                   |  |
|      |                   | 24 小时平均        | 80   |                   |  |
|      |                   | 1 小时平均         | 200  |                   |  |
|      | CO                | 24 小时平均        | 4    | mg/m <sup>3</sup> |  |
|      |                   | 1 小时平均         | 10   |                   |  |
|      | O <sub>3</sub>    | 日最大 8 小时<br>平均 | 160  | μg/m <sup>3</sup> |  |
|      |                   | 1 小时平均         | 200  |                   |  |
|      | H <sub>2</sub> S  | 1 小时平均         | 0.01 | mg/m <sup>3</sup> | 《环境影响评价技术导则 大气环境》<br>(HJ2.2-2018) 附录 D 其他污<br>染物空气质量浓度参考限值 |
|      | 非甲烷总烃             | 1 小时平均         | 2.0  | mg/m <sup>3</sup> | 《大气污染物综合排放标准详解》<br>中的 2.0mg/m <sup>3</sup> 的标准             |
| 环境要素 | 项目                | 标 准            |      | 单位                | 标准来源   |
| 地下水  | 色                 | ≤15            |      | 铂钴色度<br>单位        | 《地下水质量标准》<br>(GB/T14848-2017) 表 1 感官性状<br>及一般化学指标中Ⅲ类       |
|      | 嗅和味               | 无              |      | —                 |  |
|      | 肉眼可见物             | 无              |      | —                 |  |
|      | pH                | 6.5~8.5        |      | —                 |  |
|      | 总硬度               | ≤450           |      | mg/L              |  |
|      | 溶解性总固体            | ≤1000          |      |                   |  |
|      | 硫酸盐               | ≤250           |      |                   |  |

续表 2.4-1

环境质量标准一览表

| 环境要素  | 项目                  | 标 准    |      | 单位        | 标准来源   |
|-------|---------------------|--------|------|-----------|--|
| 地下水   | 氯化物                 | ≤250   |      | mg/L      | 《地下水质量标准》<br>(GB/T14848-2017) 表 1 感官性状<br>及一般化学指标中Ⅲ类 |
|       | 铁                   | ≤0.3   |      |           |  |
|       | 锰                   | ≤0.10  |      |           |  |
|       | 铜                   | ≤1.00  |      |           |  |
|       | 锌                   | ≤1.00  |      |           |  |
|       | 铝                   | ≤0.20  |      |           |  |
|       | 挥发性酚类               | ≤0.002 |      |           |  |
|       | 耗氧量                 | ≤3.0   |      |           |  |
|       | 氨氮                  | ≤0.50  |      |           |  |
|       | 硫化物                 | ≤0.02  |      |           |  |
|       | 钠                   | ≤200   |      |           |  |
|       | 总大肠菌群               | ≤3.0   |      | CFU/100mL | 《地下水质量标准》<br>(GB/T14848-2017) 表 1 微生物指<br>标中Ⅲ类       |
|       | 菌落总数                | ≤100   |      | CFU/mL    |  |
|       | 亚硝酸盐                | ≤1.00  |      | mg/L      | 《地下水质量标准》<br>(GB/T14848-2017) 表 1 毒理学指<br>标中Ⅲ类       |
|       | 硝酸盐                 | ≤20.0  |      |           |  |
|       | 氰化物                 | ≤0.05  |      |           |  |
|       | 氟化物                 | ≤1.0   |      |           |  |
|       | 碘化物                 | ≤0.08  |      |           |  |
|       | 汞                   | ≤0.001 |      |           |  |
|       | 砷                   | ≤0.01  |      |           |  |
|       | 镉                   | ≤0.005 |      |           |  |
| 铬（六价） | ≤0.05               |        |      |           |  |
| 铅     | ≤0.01               |        |      |           |  |
| 石油类   | ≤0.05               |        | mg/L |           |  |
| 声环境   | L <sub>Aeq, T</sub> | 昼间     | 60   | dB（A）     | 《声环境质量标准》<br>(GB3096-2008) 2 类区标准                    |
|       |                     | 夜间     | 50   |           |  |



表 2.4-2 土壤污染风险筛选值一览表

| 序号 | 检测项目         | 第二类用地风险筛选值<br>(mg/kg) | 序号 | 检测项目                                   | 第二类用地风险筛选值<br>(mg/kg) |
|----|--------------|-----------------------|----|--|-----------------------|
| 1  | 砷            | 60                    | 24 | 1,2,3-三氯丙烷                             | 0.5                   |
| 2  | 镉            | 65                    | 25 | 氯乙烯                                    | 0.43                  |
| 3  | 六价铬          | 5.7                   | 26 | 苯                                      | 4                     |
| 4  | 铜            | 18000                 | 27 | 氯苯                                     | 270                   |
| 5  | 铅            | 800                   | 28 | 1,2-二氯苯                                | 560                   |
| 6  | 汞            | 38                    | 29 | 1,4-二氯苯                                | 20                    |
| 7  | 镍            | 900                   | 30 | 乙苯                                     | 28                    |
| 8  | 四氯化碳         | 2.8                   | 31 | 苯乙烯                                    | 1290                  |
| 9  | 氯仿           | 0.9                   | 32 | 甲苯                                     | 1200                  |
| 10 | 氯甲烷          | 37                    | 33 | 间/对二甲苯                                 | 570                   |
| 11 | 1,1-二氯乙烷     | 9                     | 34 | 邻二甲苯                                   | 640                   |
| 12 | 1,2-二氯乙烷     | 5                     | 35 | 硝基苯                                    | 76                    |
| 13 | 1,1-二氯乙烯     | 66                    | 36 | 苯胺                                     | 260                   |
| 14 | 顺1,2-二氯乙烯    | 596                   | 37 | 2-氯酚                                   | 2256                  |
| 15 | 反-1,2-二氯乙烯   | 54                    | 38 | 苯并[a]蒽                                 | 15                    |
| 16 | 二氯甲烷         | 616                   | 39 | 苯并[a]芘                                 | 1.5                   |
| 17 | 1,2-二氯丙烷     | 5                     | 40 | 苯并[b]荧蒽                                | 15                    |
| 18 | 1,1,1,2-四氯乙烷 | 10                    | 41 | 苯并[k]荧蒽                                | 151                   |
| 19 | 1,1,2,2-四氯乙烷 | 6.8                   | 42 | 蒽                                      | 1293                  |
| 20 | 四氯乙烯         | 53                    | 43 | 二苯并[a,h]蒽                              | 1.5                   |
| 21 | 1,1,1-三氯乙烷   | 840                   | 44 | 茚并(1,2,3-c,d)芘                         | 15                    |
| 22 | 1,1,2-三氯乙烷   | 2.8                   | 45 | 蔡                                      | 70                    |
| 23 | 三氯乙烯         | 2.8                   | 46 | 石油烃(C <sub>10</sub> -C <sub>40</sub> ) | 4500                  |

表 2.4-3 农用地土壤污染风险筛选值

| 污染项目 |    | 风险筛选值(mg/kg) |
|------|----|--------------|
|      |    | pH>7.5       |
| 镉    | 其他 | 0.6          |

续表 2.4-3

农用地土壤污染风险筛选值

| 污染项目 |    | 风险筛选值(mg/kg) |
|------|----|--------------|
|      |    | pH>7.5       |
| 汞    | 其他 | 3.4          |
| 砷    | 其他 | 25           |
| 铅    | 其他 | 170          |
| 铬    | 其他 | 250          |
| 铜    | 其他 | 100          |
| 镍    |    | 190          |
| 锌    |    | 300          |

#### 2.4.3 污染物排放标准

废气：施工机械设备废气执行《非道路移动机械用柴油机排气污染物排放限值及测量方法（中国第三、四阶段）》（GB20891-2014）及修改单中排放限值要求；井场厂界无组织排放非甲烷总烃执行《陆上石油天然气开采工业大气污染物排放标准》（GB39728-2020）中边界污染物控制要求中相应限值；无组织排放 H<sub>2</sub>S 执行《恶臭污染物排放标准》（GB 14554-93）中表 1 二级新扩改建项目标准。

废水：采出水输送至哈四联合站处理，达到《碎屑岩油藏注水水质指标技术要求及分析方法》（SY/T5329-2022）中表 1 第 V 类水质标准后回注地层，井下作业废液采用专用废水回收罐收集，酸碱中和后运至富源区块钻试修废液处理站处理达标后回注地层。

噪声：施工噪声执行《建筑施工噪声排放标准》（GB12523-2025）中相应限值；运营期井场边界执行《工业企业厂界环境噪声排放标准》（GB12348-2008）2 类标准限值要求。

固体废物：一般工业固体废物贮存执行《一般工业固体废物贮存和填埋污染控制标准》（GB18599-2020）；危险废物贮存执行《危险废物贮存污染控制标准》（GB18597-2023）。

表2.4-4 污染物排放标准一览表

| 类别   | 污染源                 | 项 目              | 排放限值   | 单位                | 标 准 来 源   |
|------|---------------------|------------------|--------|-------------------|---|
| 废气   | 井场无组织废气             | H <sub>2</sub> S | 0.06   | mg/m <sup>3</sup> | 《恶臭污染物排放标准》(GB14554-93)中表1 新扩改建项目二级标准   |
|      |                     | 非甲烷总烃            | 4.0    | mg/m <sup>3</sup> | 《陆上石油天然气开采工业大气污染物排放标准》(GB39728-2020)中边界污染物控制要求                                    |
| 废水   | 采出水、井下作业废水          | 悬浮固体含量           | ≤35.0  | mg/L              | 《碎屑岩油藏注水水质指标技术要求及分析方法》(SY/T5329-2022)中表1 水质主要控制指标, 储层空气渗透率(μm <sup>2</sup> ) ≥2.0 |
|      |                     | 悬浮物颗粒直径中值        | ≤5.5   | μm                |   |
|      |                     | 含油量              | ≤100   | mg/L              |   |
|      |                     | 平均腐蚀率            | ≤0.076 | mm/a              |   |
| 施工噪声 | L <sub>Aeq, T</sub> | 昼间               | 70     | dB (A)            | 《建筑施工噪声排放标准》(GB12523-2025)  |
|      |                     | 夜间               | 55     |                   |   |
| 厂界噪声 | L <sub>Aeq, T</sub> | 昼间               | 60     |                   | 《工业企业厂界环境噪声排放标准》(GB12348-2008) 2 类标准  |
|      |                     | 夜间               | 50     |                   |   |

## 2.5 评价工作等级和评价范围

### 2.5.1 生态影响评价等级和评价范围

#### 2.5.1.1 生态影响评价等级

根据《环境影响评价技术导则生态影响》(HJ19-2022)中6.1评价等级判定,结合建设项目影响区域的生态敏感性和影响程度,生态评价等级划分为一级、二级和三级。根据以下原则确定评价等级。

- (1) 拟建工程不涉及国家公园、自然保护区、世界自然遗产、重要生境。
- (2) 拟建工程涉及生态保护红线,生态影响评价等级不低于二级。
- (3) 拟建工程土壤影响范围内涉及天然林、公益林,生态影响评价等级不低于二级。
- (4) 根据《环境影响评价技术导则地表水环境》(HJ2.3-2018),拟建工程不属于水文要素影响型建设项目。
- (5) 拟建工程不涉及对保护生物多样性具有重要意义的区域。
- (6) 拟建工程永久占地面积 1.44hm<sup>2</sup>, 临时占地面积 9.14hm<sup>2</sup>, 总面积≤20km<sup>2</sup>。

综合以上分析,根据《环境影响评价技术导则生态影响》(HJ19-2022)中评价等级划分依据,确定拟建工程生态影响评价工作等级为二级。

### 2.5.1.2 生态影响评价范围

根据《环境影响评价技术导则 生态影响》（HJ19-2022）、《环境影响评价技术导则 陆地石油天然气开发建设项目》（HJ349-2023）确定拟建工程生态影响评价范围为井场、站场边界外扩 50m 范围，集输管线两侧外延 300m 范围；管线穿越天然林段，以线路穿越段向两端外延 1km、线路中心线向两侧外延 1km。

### 2.5.2 地下水环境影响评价等级和评价范围

#### 2.5.2.1 地下水环境影响评价等级

##### （1）建设项目地下水环境影响评价行业分类

根据《环境影响评价技术导则 地下水环境》（HJ610-2016）附录 A 及《环境影响评价技术导则 陆地石油天然气开发建设项目》（HJ349-2023），拟建工程采油井场、阀组站建设属于 I 类项目，采油管线、注水管线建设属于 II 类项目。

##### （2）地下水环境敏感程度

根据《环境影响评价技术导则 地下水环境》（HJ610-2016），建设项目的地下水环境敏感程度分级原则见表 2.5-2。

表2.5-2 地下水环境敏感程度分级表

| 敏感程度 | 地下水环境敏感特征  |
|------|--|
| 敏感   | 集中式饮用水水源（包括已建成的在用、备用、应急水源，在建和规划的饮用水水源）准保护区；除集中式饮用水水源以外的国家或地方政府设定的与地下水环境相关的其他保护区，如热水、矿泉水、温泉等特殊地下水资源保护区  |
| 较敏感  | 集中式饮用水水源（包括已建成的在用、备用、应急水源，在建和规划的饮用水水源）准保护区以外的补给径流区；未划定准保护区的集中式饮用水水源，其保护区以外的补给径流区；分散式饮用水水源地；特殊地下水资源（如矿泉水、温泉等）保护区以外的分布区等其它未列入上述敏感分级的环境敏感区 <sup>a</sup> |
| 不敏感  | 上述地区之外的其他地区  |

a “环境敏感区”是指《建设项目环境影响评价分类管理名录》中所界定的涉及地下水的环境敏感区

拟建工程调查评价范围内不涉及集中式饮用水水源（包括已建成运行、备用、应急水源，在建和规划的饮用水水源）准保护区；亦不涉及除集中式饮用水水源以外的国家或地方政府设定的与地下水环境相关的其它保护区，如热水、矿泉水、温泉等特殊地下水资源保护区。同时亦不涉及集中式饮用水水源（包括已建成运行、备用、应急水源，在建和规划的饮用水水源）准保护区以外的补给径流区；不涉及未划定准保护区的集中式饮用水水源，其保护区以外的补给径流区；不涉及分散式饮用水水源地，不涉及特殊地下水资源（如矿泉水、温泉等）保护区以外的分布区等其他未列入上述

敏感分级的环境敏感区。因此，拟建工程地下水环境敏感程度分级为不敏感。

### （3）评价工作等级判定

地下水评价工作等级划分依据见表 2.5-3。

表 2.5-3 地下水评价工作等级划分依据一览表

| 环境敏感程度 \ 项目类别 | I 类项目 | II 类项目 | III 类项目 |
|---------------|-------|--------|---------|
| 敏感            | 一     | 一      | 二       |
| 较敏感           | 一     | 二      | 三       |
| 不敏感           | 二     | 三      | 三       |

表 2.5-4 地下水评价工作等级一览表

| 项目名称     | 项目类别 | 和周边敏感目标关系   | 环境敏感程度 | 评价等级 |
|----------|------|---|--------|------|
| 采油井场、阀组站 | I 类  | 拟建工程井场及管线所在区域均不涉及集中式及分散式饮用水水源，不属于集中式饮用水水源准保护区和准保护区以外的补给径流区，不涉及国家或地方政府设定的与地下水环境相关的其他保护区及保护区以外的分布区，不涉及未划定准保护区的集中式饮用水水源及其保护区以外的补给径流区 | 不敏感    | 二    |
| 采油管线     | II 类 |   | 不敏感    | 三    |
| 注水管线     | II 类 |   | 不敏感    | 三    |

拟建工程采油井场、阀组站建设内容类别为 I 类项目、环境敏感程度为不敏感，地下水环境影响评价工作等级为二级；采油管线、注水管线建设内容类别为 II 类项目、环境敏感程度为不敏感，地下水环境影响评价工作等级为三级。

#### 2.5.2.2 地下水环境影响评价范围

根据《环境影响评价技术导则 地下水环境》（HJ610-2016）、《环境影响评价技术导则 陆地石油天然气开发建设项目》（HJ349-2023）确定拟建工程地下水评价范围为各井场地下水流向上游 1km，下游 3km，两侧各外扩 1km 的矩形区域及集输管线两侧向外延伸 200m 区域。

#### 2.5.3 地表水环境影响评价等级和评价范围

根据《环境影响评价技术导则·地表水环境》（HJ2.3-2018），本项目废水主要为采出水及井下作业废液，采出水输送至哈四联合站处理，达到《碎屑岩油藏注水水质指标技术要求及分析方法》（SY/T5329-2022）中表 1 第 V 类水质标准后回注地层，井下作业废液采用专用废水回收罐收集，酸碱中和后运至富源区块钻试修废液处理站处理。同时根据《环境影响评价技术导则 陆地石油天然气开发

建设项目》（HJ 349-2023），项目废水处理后进行回注且无废水直接排入地表水体，地表水环境影响评价工作等级为三级 B，评价范围满足依托处理设施的环境可行性分析要求。

#### 2.5.4 土壤环境影响评价等级和评价范围

##### 2.5.4.1 土壤环境影响评价等级

根据《环境影响评价技术导则 土壤环境(试行)》(HJ964-2018)和《环境影响评价技术导则 陆地石油天然气开发建设项目》(HJ349-2023)，工程所在区域土壤盐分含量大于 4g/kg，即工程所在区域属于土壤盐化地区，拟建工程类别同时按照生态影响型和污染影响型项目考虑，并根据不同项目类型类别分别判定评价等级。

##### （1）建设项目类别

根据《环境影响评价技术导则 陆地石油天然气开发建设项目》(HJ349-2023)，拟建工程采油井场、阀组站建设内容属于常规石油开采井场、站场，属于 I 类项目；采油管线、注水管线建设属于 II 类项目。

##### （2）占地规模

根据《环境影响评价技术导则 土壤环境（试行）》（HJ964-2018），“建设项目占地规模分为大型（ $\geq 50\text{hm}^2$ ）、中型（ $5\sim 50\text{hm}^2$ ）和小型（ $\leq 5\text{hm}^2$ ）”。

拟建工程采油井场永久占地面积为  $1.44\text{hm}^2$ ，阀组站永久占地面积为  $0.04\text{hm}^2$ ，占地规模为小型。新建采油管线、注水管线地下敷设不新增永久占地，占地规模为小型。

##### （3）建设项目敏感程度

##### ①生态影响型

根据区域监测数据，项目区域土壤盐分含量  $> 4\text{g/kg}$ ，属于土壤盐化中“**敏感**”；项目区域土壤  $5.5 < \text{pH} < 8.5$ ，属于土壤酸化碱化中“**不敏感**”；按相对最高级别判定生态影响型土壤敏感程度为“**敏感**”。

##### ②污染影响型

拟建工程周边 1km 范围不涉及耕地、园地等敏感点，土壤环境敏感程度为“**不敏感**”。

##### （4）评价工作等级判定

根据《环境影响评价技术导则 土壤环境（试行）》（HJ964-2018），生态影响型和污染影响型土壤环境影响评价工作等级划分见表 2.5-5 和表 2.5-6。

表 2.5-5 生态影响型土壤环境评价工作等级划分依据一览表

| 项目类别<br>环境敏感程度 | I 类项目 | II 类项目 | III 类项目 |
|----------------|-------|--------|---------|
| 敏感             | 一     | 二      | 三       |
| 较敏感            | 二     | 二      | 三       |
| 不敏感            | 二     | 三      | /       |

表 2.5-6 污染影响型土壤环境评价工作等级划分依据一览表

| 敏感程度<br>占地规模 | I 类 |    |    | II 类 |    |    | III 类 |    |    |
|--------------|-----|----|----|------|----|----|-------|----|----|
|              | 大   | 中  | 小  | 大    | 中  | 小  | 大     | 中  | 小  |
| 敏感           | 一级  | 一级 | 一级 | 二级   | 二级 | 二级 | 三级    | 三级 | 三级 |
| 较敏感          | 一级  | 一级 | 二级 | 二级   | 二级 | 三级 | 三级    | 三级 | —  |
| 不敏感          | 一级  | 二级 | 二级 | 二级   | 三级 | 三级 | 三级    | —  | —  |

土壤环境生态影响评价工作等级见表 2.5-7。

表 2.5-7 土壤环境生态影响评价工作等级一览表

| 项目名称     | 项目类别 | 土壤含盐量 (g/kg) | 环境敏感程度 | 评价等级 |
|----------|------|--------------|--------|------|
| 采油井场、阀组站 | I 类  | >4           | 敏感     | 一    |
| 采油管线     | II 类 |              | 敏感     | 二    |
| 注水管线     | II 类 |              | 敏感     | 二    |

拟建工程采油井场、阀组站建设内容类别为 I 类项目，生态影响型环境敏感程度为敏感，土壤生态影响评价工作等级为一级；采油管线、注水管线建设内容类别为 II 类项目，生态影响型环境敏感程度为敏感，土壤生态影响评价工作等级为二级。

土壤环境污染影响评价工作等级见表 2.5-8。

表 2.5-8 土壤环境污染影响评价工作等级一览表

| 项目名称     | 项目类别 | 和周边敏感目标关系             | 环境敏感程度 | 评价等级 |
|----------|------|-----------------------|--------|------|
| 采油井场、阀组站 | I 类  | 周边 1km 范围不涉及耕地、园地等敏感点 | 不敏感    | 二    |
| 采油管线     | II 类 | 周边 1km 范围不涉及耕地、园地等敏感点 | 不敏感    | 三    |
| 注水管线     | II 类 | 周边 1km 范围不涉及耕地、园地等敏感点 | 不敏感    | 三    |

拟建工程采油井场、阀组站建设内容类别为 I 类项目，项目占地规模为小型，污染影响型环境敏感程度为不敏感，土壤环境影响评价工作等级为二级；采油管线、注水管线建设内容类别为 II 类项目，项目占地规模为小型，污染影响型环境敏感程度为不敏感，土壤环境影响评价工作等级为三级。

#### 2.5.4.2 土壤环境影响评价范围

根据《环境影响评价技术导则 土壤环境（试行）》（HJ964-2018）、《环境影响评价技术导则 陆地石油天然气开发建设项目》（HJ349-2023）确定拟建工程土壤评价范围为：生态影响型：采油井场、阀组站边界外扩 5km，采油管线、注水管线边界两侧向外延伸 200m 范围；污染影响型项目：采油井场、阀组站边界外扩 0.2km，采油管线、注水管线边界两侧向外延伸 200m 范围。

#### 2.5.5 大气环境影响评价等级和评价范围

##### 2.5.5.1 大气环境影响评价工作等级

本评价依据《环境影响评价技术导则 大气环境》（HJ2.2-2018）中“5.3 评价等级判定”，选择项目污染源正常排放的主要污染物及排放参数，采用估算模型分别计算项目污染源的最大环境影响，然后按评价工作分级判据进行分级。

##### （1） $P_{\max}$ 及 $D_{10\%}$ 的确定

根据项目污染源初步调查结果，分别计算项目排放主要污染物的最大地面空气质量浓度占标率  $P_i$ （第  $i$  个污染物，简称“最大浓度占标率”），及第  $i$  个污染物的地面空气质量浓度达到标准值的 10% 时对应的最远距离  $D_{10\%}$ 。其中  $P_i$  定义公式：

$$P_i = \frac{C_i}{C_{0i}} \times 100\%$$

式中： $P_i$ ——第  $i$  个污染物的最大地面空气质量浓度占标率，%；

$C_i$ ——采用估算模型计算出的第  $i$  个污染物的最大 1h 地面空气质量浓度， $\mu\text{g}/\text{m}^3$ ；

$C_{0i}$ ——第  $i$  个污染物的环境空气质量浓度标准， $\mu\text{g}/\text{m}^3$ 。

其中： $P_i$ ——如污染物数  $i$  大于 1，取  $P$  值中最大者  $P_{\max}$ ；

$D_{10\%}$ ——项目排放的污染物地面空气质量浓度达到标准值的 10% 时所对应的最远距离。



## (2) 城市农村选项确定

根据《环境影响评价技术导则 大气环境》（HJ 2.2-2018）附录B中模型计算设置说明：当项目周边3km半径范围内一半以上面积属于城市建成区或者规划区时，选择城市，否则选择农村。拟建工程周边3km半径范围内无城市建成区和规划区，因此，估算模式农村或城市的计算选项为“农村”。

## (3) 模型参数和污染源及其预测结果

拟建工程估算模式参数取值见表2.5-9；废气污染源参数见表2.5-10，相关污染物预测及计算结果见表2.5-11。

表2.5-9 估算模型参数一览表

| 序号 | 参数             |            | 取值   |
|----|----------------|------------|--|
| 1  | 城市/农村选项        | 城市/农村      | 农村   |
|    |                | 人口数（城市选项时） | /  |
| 2  | 最高环境温度/℃       |            | 41.2   |
| 3  | 最低环境温度/℃       |            | -24.2  |
| 4  | 测风高度/m         |            | 10   |
| 5  | 允许使用的最小风速（m/s） |            | 0.5  |
| 6  | 土地利用类型         |            | 沙地   |
| 7  | 区域湿度条件         |            | 干燥气候   |
| 8  | 是否考虑地形         | 考虑地形       | <input checked="" type="checkbox"/> 是 <input type="checkbox"/> 否 |
|    |                | 地形数据分辨率/m  | 90×90  |
| 9  | 是否考虑岸线熏烟       | 考虑岸线熏烟     | <input type="checkbox"/> 是 <input checked="" type="checkbox"/> 否 |
|    |                | 岸线距离/km    | —  |
|    |                | 岸线方向/°     | —  |

#### （4）评价工作等级判定

根据上述计算结果，拟建工程外排废气污染物  $1\% < P_{\max} = 7.68\% < 10\%$ ，根据《环境影响评价技术导则 大气环境》（HJ 2.2-2018）中评价工作分级判据，拟建工程大气环境影响评价工作等级为二级。

#### 2.5.5.2 大气环境影响评价范围

根据《环境影响评价技术导则 大气环境》（HJ 2.2-2018）5.4 评价范围确定原则，拟建工程评价范围为以各井场、站场为中心边长 5km 的矩形区域。

#### 2.5.6 声环境影响评价等级和评价范围

##### 2.5.6.1 声环境影响评价等级

###### （1）声环境功能区类别

拟建工程位于富满油田，周边区域以居住、油气开发为主，根据《声环境质量标准》（GB3096-2008），属于其规定的 2 类声环境功能区。

###### （2）敏感目标噪声级增高量和受噪声影响人口数量

项目周围 200m 范围内现状无声环境敏感目标。

###### （3）评价工作等级判定

综合以上分析，按照《环境影响评价技术导则 声环境》（HJ2.4-2021）中声环境影响评价等级划分原则，确定拟建工程声环境影响评价工作等级为二级。

##### 2.5.6.1 声环境影响评价范围

根据《环境影响评价技术导则 声环境》（HJ2.4-2021），确定声环境评价范围为各井场边界外 200m 范围。

#### 2.5.7 环境风险评价等级和评价范围

##### 2.5.7.1 环境风险评价工作等级

###### （1）危险物质及工艺系统危险性（P）的分级确定

本工程在生产、使用、储存过程中涉及有毒有害、易燃易爆物质，参照《建设项目环境风险评价技术导则》（HJ169-2018）附录 B 确定危险物质的临界量。定量分析危险物质数量与临界量的比值（Q）和所属行业及生产工艺特点（M），按附录 C 对危险物质及工艺系统危险性（P）等级进行判断。

拟建工程存在多种危险物质，则按式（1-1）计算物质总质量与其临界量比值（Q）：

$$Q = \frac{q_1}{Q_1} + \frac{q_2}{Q_2} + \dots + \frac{q_n}{Q_n} \quad (\text{式 1-1})$$

式中： $q_1, q_2, \dots, q_n$ —每种危险物质的最大存在总量，t；

$Q_1, Q_2, \dots, Q_n$ —每种危险物质的临界量，t。

当  $Q < 1$  时，该项目环境风险潜势为 I；

当  $Q \geq 1$  时，将 Q 值划分为：（1） $1 \leq Q < 10$ ；（2） $10 \leq Q < 100$ ；（3） $Q \geq 100$ 。

表 2.5-6 建设项目 Q 值确定表

| 风险源   | 序号 | 危险物质名称           | CAS 号     | 最大存在总量 qn/t | 临界量 Qn/t | 该种危险物质 Q 值 |
|-------|----|------------------|-----------|-------------|----------|------------|
| 采油管线  | 1  | 天然气              | 74-82-8   | 1.21        | 10       | 0.1210     |
|       | 2  | H <sub>2</sub> S | 7783-06-4 | 0.0121      | 2.5      | 0.0048     |
|       | 3  | 原油               | —         | 84          | 2500     | 0.0336     |
| 项目Q值Σ |    |                  |           |             |          | 0.1594     |

经计算，本工程 Q 值为  $0.1594 < 1$ ，风险潜势为 I。

#### （2）评价工作等级的划分

根据导则规定，环境风险评价工作等级划分方法见表2.5-14。

表 2.5-14 环境风险评价工作等级划分一览表

| 环境风险潜势   | IV、IV <sup>+</sup> | III | II | I                 |
|--|--------------------|-----|----|-------------------|
| 评价工作等级   | 一                  | 二   | 三  | 简单分析 <sup>a</sup> |
| a 是相对于详细评价工作内容而言，在描述危险物质、环境影响途径、环境危害后果、风险防范措施等方面给出定性的说明。 |                    |     |    |                   |

对照表 2.5-13 可知，本工程环境风险潜势为 I，因此本工程确定环境风险评价等级为简单分析。

#### 2.5.7.2 环境风险评价范围

根据《建设项目环境风险评价技术导则》（HJ169-2018）、《环境影响评价技术导则 陆地石油天然气开发建设项目》（HJ349-2023），拟建工程风险评价等级为简单分析，不再确定风险评价范围。

## 2.6 环境保护目标

拟建工程评价区域内无自然保护区、风景名胜区和需要特殊保护的区域，以及居住区、文化区和农村地区中人群较集中的区域等，不设置环境空气保护目标；将

地下水评价范围内潜水含水层作为地下水保护目标；项目周边 200m 范围内无声环境敏感点，因此不再设置声环境保护目标；土壤污染影响型评价范围内不存在耕地、园地、牧草地、饮用水水源地或村庄、学校等敏感点及其他土壤环境敏感目标，不设置土壤环境（污染影响型）保护目标；将采油井场、阀组站边界外扩 5km，采油管线、注水管线边界两侧向外延伸 200m 范围土壤作为土壤环境（生态影响型）保护目标；将塔里木河流域水土流失重点治理区、重要物种、国家二级公益林作为生态保护目标，保护目的为不对区域水土流失产生明显影响；将区域大气环境作为环境空气风险敏感目标，将区域潜水含水层作为地下水风险敏感目标。环境保护目标见表 2.6-1 至 2.6-4。

表 2.6-1 地下水环境保护目标一览表

| 名称         | 与项目位置关系 |         | 供水人口<br>(人) | 井深<br>(m) | 备注 | 功能要求                               |
|------------|---------|---------|-------------|-----------|----|------------------------------------|
|            | 方位      | 距离 (km) |             |           |    |                                    |
| 评价范围内潜水含水层 | —       | —       | —           | —         | —  | 《地下水质量标准》<br>(GB/T14848-2017) III类 |

表 2.6-2 土壤环境保护目标一览表

| 影响类型  | 保护目标 | 土壤环境质量         | 距最近距离 |
|-------|------|----------------|-------|
| 生态影响型 | 土壤   | 不对区域盐碱化程度进一步加深 | —     |

表 2.6-3 生态保护目标一览表

| 环境要素 | 保护目标            | 保护范围                        | 距最近距离 (m)                |
|------|-----------------|-----------------------------|--------------------------|
| 生态   | 塔里木河流域水土流失重点治理区 | 井场、站场边界外扩 50m，集输管线两侧外延 300m | 占用                       |
|      | 重要物种            |                             | 拟建工程占地范围内无重要物种分布，评价范围内涉及 |
|      | 国家二级公益林         |                             | 管线占用                     |

表 2.8-5 环境风险保护目标一览表

| 类别                | 环境敏感特征             |        |      |      |    |     |
|-------------------|--------------------|--------|------|------|----|-----|
| 环境空气              | 井场周边 3km 内         |        |      |      |    |     |
|                   | 序号                 | 敏感目标名称 | 相对方位 | 距离/m | 属性 | 人口数 |
|                   | 1                  | 大气环境   | —    | —    | —  | —   |
|                   | 井场周边 500m 范围内人口数小计 |        |      |      |    | 0   |
| 井场周边 3km 范围内人口数小计 |                    |        |      |      |    | 0   |

|               |               |            |        |      |           |         |
|---------------|---------------|------------|--------|------|-----------|---------|
| 集输管线周边 200m 内 |               |            |        |      |           | 0       |
| 大气环境敏感程度 E 值  |               |            |        |      |           | E3      |
| 地表水           | 序号            | 受纳水体名称     | 水域环境功能 |      | 24h 内流经范围 | 与排放点距离  |
|               | 1             | —          | —      |      | —         | —       |
|               | 地表水环境敏感程度 E 值 |            |        |      |           | —       |
| 地下水           | 序号            | 环境敏感区名称    | 环境敏感特征 | 水质目标 | 包气带防污性能   | 与厂界距离/m |
|               | 1             | 评价范围内潜水含水层 | G3     | Ⅲ类   | D1        | —       |
|               | 地下水环境敏感程度 E 值 |            |        |      |           | E2      |

## 2.7 评价内容和评价重点

### 2.7.1 评价内容

根据拟建工程特点及周围环境特征，将本次评价工作内容列于表 2.7-1。

表 2.7-1 评价内容一览表

| 序号 | 项目            | 内容  |
|----|---------------|---|
| 1  | 概述            | 建设项目特点、环境影响评价工作过程、分析判定相关情况、关注的主要环境问题及环境影响、主要结论  |
| 2  | 总则            | 编制依据、评价目的和评价原则、环境影响要素和评价因子、环境功能区划及评价标准、评价工作等级和评价范围、环境保护目标、评价内容和评价重点、评价时段和评价方法   |
| 3  | 建设项目工程概况和工程分析 | <p>区块开发现状及环境影响回顾：富满油田开发现状、富满油田“三同时”执行情况、环境影响回顾性评价、污染物排放情况、环境问题及“以新带老”改进意见；</p> <p>在建工程：在建工程概况、在建工程“三同时”执行情况、在建工程污染物达标情况、在建工程污染物年排放量、在建工程环境问题及“以新带老”改进意见；</p> <p>拟建工程：项目概况、油气资源概况、主要技术经济指标、工程组成</p> <p>工程分析：工艺流程及产排污节点、施工期环境影响因素分析、运营期环境影响因素分析、退役期环境影响因素分析、非正常排放、清洁生产水平分析、污染物排放“三本账”、污染物总量控制分析</p> <p>相关政策法规、规划符合性分析、选址合理性分析</p> |
| 4  | 环境现状调查与评价     | 自然环境概况、生态现状调查与评价、地下水环境现状调查与评价、地表水环境现状调查与评价、土壤环境现状调查与评价、大气环境现状调查与评价、声环境现状调查与评价   |
| 5  | 环境影响预测与评价     | 施工期、营运期、退役期生态、地下水环境、地表水环境、土壤环境、大气环境、声环境影响评价、固体废物影响分析、环境风险评价   |
| 6  | 环境保护措施可行性论证   | 针对项目拟采取的污染防治、生态保护、环境风险防范等环境保护措施，分析论证其技术可行性、经济合理性、长期稳定运行和达标排放的可靠性、满足环境质量改善和排污许可要求的可行性、生态保护和恢复效果的可达性  |
| 7  | 温室气体排放影响评价    | 温室气体排放分析、减污降碳措施、温室气体排放评价结论  |
| 8  | 环境影响经济损益分析    | 从环境影响的正负两方面，以定性或定量的方式，从环境效益、社会效益、综合效益等方面对建设项目的环境影响后果进行环境经济损益分析  |

|    |           |   |
|----|-----------|---|
| 9  | 环境管理与监测计划 | 针对不同的阶段，提出环境管理要求；给出企业环境信息披露内容及要求；给出污染物排放清单；提出生态环境监测计划，给出环保设施“三同时”验收 |
| 10 | 结论        | 对建设项目环境影响评价各章节结论进行概括总结和综合分析，结合环境质量目标要求，明确给出建设项目的环境影响可行性结论           |

### 2.7.2 评价重点

结合项目的排污特征及周围环境现状，确定拟建工程评价重点为工程分析、地下水影响评价、土壤环境影响评价、生态影响评价和环保措施可行性论证。

## 2.8 评价时段和评价方法

### 2.8.1 评价时段

拟建工程评价时段分为施工期、运营期、退役期三个时段。

### 2.8.2 评价方法

拟建工程环境影响评价采用定量评价与定性评价相结合的方法，以量化评价为主。采用环境影响评价技术导则规定的评价方法予以分析。本次评价采用了物料衡算法、实测法、类比法、产污系数法等。

### 3 建设项目工程概况和工程分析

#### 3.1 区块开发现状及环境影响回顾

##### 3.1.1 富满油田跃满区块开发现状

富满油田跃满区块行政上隶属于新疆维吾尔自治区阿克苏地区沙雅县，油藏位于东经  $82^{\circ} 52' 49'' \sim 83^{\circ} 09' 56''$ ，北纬  $40^{\circ} 40' 04'' \sim 40^{\circ} 53' 04''$ ，北西距沙雅县城约 52km。富满油田跃满区块油藏发现井为跃满 3 井，该井 2014 年 5 月 18 日奥陶系一间房组完井试油，3mm 油嘴放喷，油压 36.56MPa，日产油  $56.1\text{m}^3$ 、气  $1.58 \times 10^4\text{m}^3$ 。跃满 3 井获得突破之后，针对一间房组-鹰山组进一步部署探评井 17 口，完试 16 口。油气集输以跃满转油站和集输干线为支撑，辐射周边油井，跃满区块已建成跃满转油站 1 座、站外井场阀组 4 座，油田内部集输管网和道路等。截止目前，跃满区块已建生产井数 50 口，日产油能力 2073t，日产水 54t，日产气  $84.7 \times 10^4\text{m}^3$ ，综合含水 2.87%，综合气油比  $440\text{m}^3/\text{t}$ ，合计累产油  $169.63 \times 10^4\text{t}$ 。富满油田跃满区块总体概况见表 3.1-1。

表 3.1-1 富满油田跃满区块总体概况一览表

|      | 项目名称    | 工程内容    |              | 单位 | 数量              | 备注   |
|------|---------|---------|--------------|----|-----------------|--|
| 主体工程 | 油气集输工程  | 井场      | 油井           | 口  | 50              | —  |
|      |         |         | 注水井          | 口  | 5               | —  |
|      |         | 集输管线    |              | km | —               | —  |
|      | 油气处理工程  | 跃满转油站   |              | 座  | 1               | 由油气计量、集输、增压等系统组成，设计原油处理能力 70×10 <sup>4</sup> t/a、天然气外输能力 40×10 <sup>4</sup> m <sup>3</sup> /d。 |
| 公辅工程 | 排水系统    | 采出水处理系统 |              | —  | —               | 依托跃满转油站采出水处理系统   |
|      | 供电系统    | 输变电线路   |              | —  | —               | 供电全部取自区域 35kV 线路   |
|      | 道路工程    | 道路      |              | km | —               | 巡线道路为三级沥青路面，其余单井巡线道路为简易砂石路面  |
|      | 运输与装载系统 |         | —            | —  | 原油、天然气均采用管道外输方式 |  |
| 环保工程 | 废水处理工程  | 采出水     | 跃满转油站采出水处理系统 | —  | —               | 依托跃满转油站采出水处理系统   |
|      |         | 钻试修     | 富源区块钻试       | —  | —               | 依托富源区块钻试修废液处理站处理   |

|              |                   |        |   |   |                         |
|--------------|-------------------|--------|---|---|-------------------------|
|              | 废水                | 修废液处理站 |   |   |                         |
| 废气处理工程       | 密闭工艺              |        | — | — | 采取密闭工艺                  |
|              | 天然气放空（火炬）         |        | 座 | 1 | 跃满转油站安全火炬 1 套，仅在事故状态下使用 |
| 固体废物处理收集处置工程 | 危废处置              |        | — | — | 依托持有危险废物经营许可证的第三方单位处置   |
|              | 磺化钻井岩屑            |        | — | — | 依托塔河南岸钻试修废弃物环保处理站处置     |
| 噪声防治工程       | 选用低噪声设备、基础减振、厂房隔声 |        | — | — | —                       |

3.1.2 富满油田跃满区块“三同时”执行情况

目前富满油田跃满区块已开展的工程环保手续履行情况、环境风险应急预案、排污许可等手续情况如表 3.1-2 所示。

表 3.1-2 富满油田跃满区块环保手续履行情况一览表

| 序号 | 类别       | 项目名称                       | 环评文件   |                 |                 | 验收文件                   |      |      |
|----|----------|----------------------------|--|-----------------|-----------------|------------------------|------|------|
|    |          |                            | 审批部门   | 文号              | 审批日期            | 验收单位                   | 验收文号 | 验收时间 |
| 1  | 环评及验收情况  | 哈拉哈塘油田外围区块地面骨架工程           | 原新疆维吾尔自治区环境保护厅   | 新环函(2016) 1264号 | 2016 年 8 月 31 日 | 已于 2020 年 12 月完成自主验收工作 |      |      |
| 2  |          | 哈拉哈塘油田跃满区块碳酸盐岩油藏初步开发方案地面工程 | 新疆维吾尔自治区生态环境厅  | 新环审(2020) 18 号  | 2020 年 1 月 19 日 | 2024 年 3 月完成自主验收       |      |      |
| 3  |          | 富满油田跃满区块奥陶系油藏开发方案地面工程      | 新疆维吾尔自治区生态环境厅  | 新环审(2022) 22 号  | 2022 年 3 月 16 日 | 已于 2024 年 8 月完成自主验收工作  |      |      |
| 4  |          | 跃满区块 2021 年产能建设项目          | 新疆维吾尔自治区生态环境厅  | 新环审(2022) 28 号  | 2022 年 2 月 24 日 | 2023 年 9 月完成自主验收       |      |      |
| 5  | 环境风险应急预案 | 塔里木油田公司哈得采油气管管理区突发环境事件应急预案 | 2025 年 2 月对《塔里木油田公司哈得采油气管管理区突发环境事件应急预案》进行了修编并取得备案证，备案编号为 652924-2025-004-L |                 |                 |                        |      |      |
| 6  | 排污许可执行情况 | 哈得采油气管管理区                  | 跃满油气运维中心固定污染源排污登记回执(2023 年 8 月 19 日，登记编号:9165280071554911XG053Y)           |                 |                 |                        |      |      |

3.1.3 富满油田跃满区块环境影响回顾评价



### 3.1.3.1 生态影响回顾

#### (1) 占地影响回顾分析

开发建设对生态的影响主要表现为占地影响，分为临时占地和永久占地。施工期临时占地会造成占地范围内植被破坏、土壤扰动及水土流失等影响，永久占地会改变土地利用类型，造成生态景观破碎化等影响。

通过对富满油田跃满区块不同开发期卫星影像图解译数据分析可见，油田开发区域荒漠面积较大，总体上植被盖度较低，因油田开发引起土地利用类型变化不大，变化主要发生在荒漠生态系统内部，大部分保持原有荒漠景观，局部新增工矿用地。

单井永久占地  $40 \times 60\text{m}$ ，临时占地  $120 \times 100\text{m}$ ，单井和站场永久占地范围内无植被，地表平整压实，铺垫砾石层。各类管线临时影响范围均在管道两侧各 5m 的范围之内。工程完工后覆土回填，除管廊上方回填土高于原地表，其余临时占用地方清理平整并恢复地表。道路临时影响范围均在道路中心线两侧各 5m 范围之内，工程完工后对公路两侧的施工迹地进行平整。

#### (2) 植被环境影响回顾分析

油田开发建设工程对植被的影响主要表现在钻井期，根据油田开发特点，对植被产生重要影响的阶段为施工期的占地影响、油田公路修建及管道敷设产生的影响、人类活动产生的影响。

##### ① 永久占地植被影响回顾

永久占地是指井场占地。根据现场调查情况，富满油田跃满区块的井场永久性占地范围内进行砾石铺垫处理，油田内部永久占地范围的无植被覆盖。

##### ② 临时占地植被影响回顾

临时占地主要是修建道路、敷设管线、井场施工时占用的土地，施工结束后对临时占地进行清理平整和恢复。根据现场调查，本项目井场位于荒漠地区内，植物群落类型单一，结构简单，生物量低，群落稳定性差，施工期间对周围植被影响有限，并且随着施工结束影响也随之结束。

油气田进入正式生产运营期后，地表土壤、植被也将不再受到扰动，不会再对区域内的自然植被产生新的和破坏的影响，正在逐步的自然恢复过程中。

### (3) 野生动物影响回顾分析

根据现场踏勘和走访调查，富满油田内野生动物种类、数量均不丰富，主要为爬行类、小型鸟类等，油田开发建设施工期对动物的影响，主要是运输、施工噪声和人为活动，迫使动物离开场站和管道沿线区域，其适应性较强，比较容易在油田开发后找到替代生境；对区域野生动物的影响不属于永久性和伤害性影响，只是造成短时间的干扰，随着施工结束，对野生动物的干扰也随之消失。油田进入生产期，人为影响程度趋于平稳，部分对栖息地分割和人类活动影响相对不太敏感的种类，如沙蜥、麻雀等，又可重新返回油田区影响较弱的地带生存。同时油田开发在施工过程中加强对施工人员活动区域的控制，减少对野生动物的干扰，未发生捕猎野生保护动物的现象。因此，油田开发活动对野生动物种群和数量影响较小。

### (4) 已采取的生态保护措施有效性评价

#### ① 井场和站场

钻井工程结束后，对井场永久占地范围内地表结合区块地表特点，铺设了水泥板，采取了必要的硬化措施，以减少侵蚀量。井场永久性占地面积在  $40\text{m} \times 60\text{m}$ ，施工完成后，地面均进行了砾石铺垫处理。因沙地生态环境极其脆弱，永久用地的硬化地面起到了防风固沙的作用，且优于铺设沙障措施效果。

#### ② 管线和道路

项目区临时占地的植被恢复以自然恢复为主。油区主干路为沥青路面，至各单井为独立的探井路，砂石路面，路面宽约 5m。所有的施工车辆都是在已建道路上行驶，禁止车辆乱碾乱轧的情况发生，不得随意开设便道。据现场调查，同时在流动沙丘地带及荒漠地带在管堑上方铺设了 10m 左右的草方格（ $1\text{m} \times 1\text{m}$ ），一定程度上起到了很好的防风固沙作用。

③按照职工培训计划，对员工进行了健康安全环保培训，加强了员工环保意识，项目实施过程中没有发生乱砍滥伐、捕猎野生动物的现象。

综上所述，据现场调查，井场严格控制占地，永久性占地范围内进行砾石铺垫处理；管线和道路临时占地以自然恢复为主，恢复缓慢。道路沿线草方格出现破损的情况，本次评价已提出整改方案，要求定期对草方格、沙障进行维护。综

上所述，生态保护要求基本得到落实。

### 3.1.3.2 土壤环境影响回顾

根据油气田开发建设的特点分析，富满油田跃满区块开发建设对土壤环境的影响主要是地面建设施工如井场、道路、管线等占用土地和造成地表破坏。工程占地改变了原有土壤结构和性质。在进行地面构筑物施工时，将对施工范围内的土壤表层进行干扰和破坏，土壤表层结构将受到影响。

此外，运营期过程中，来自井场产生的污染物对土壤环境可能产生一定的影响，如废水和固废进入土壤造成土壤的污染，但这些影响主要是发生在事故条件下，如单井管线泄漏致使油污进入土壤。另外各类机械设备也可能出现跑、冒、漏油故障，对外环境造成油污染。这些污染主要呈点片状分布，在横向上以发生源为中心向四周扩散，距漏油点越远，土壤中含油量越少。加强站场及管线巡检，避免因“跑、冒、滴、漏”等泄漏事故发生造成油品进入土壤，发生泄漏事故时应及时清理落地油，受污染的土壤委托有资质单位接收处置，降低对土壤环境质量的影响程度。

以富满油田跃满区块历年的环评及验收土壤监测数据及本次评价土壤环境质量现状监测数据为依据，各监测点均满足《土壤环境质量 建设用地土壤污染风险管控标准（试行）》（GB36600-2018）第二类用地筛选值，区域土壤环境质量保持稳定，土壤中的石油烃和重金属的含量并未因富满油田的开发建设而明显增加。

### 3.1.3.3 水环境影响回顾

施工期钻井全部采用钻井废弃物不落地技术，钻井废水同泥浆进入泥浆不落地系统固液分离后，废水全部回用，不外排；管道试压废水试压结束后用于洒水抑尘；生活污水排入生活污水池（采用环保防渗膜防渗）暂存，由罐车定期拉运至油田作业区污水处理设施处理。

运营期富满油田采出水经哈一联合站污水回注系统处理，水质满足《碎屑岩油藏注水水质指标技术要求及分析方法》（SY/T5329-2022）标准要求后，根据井场注水需要回注地层。在井下作业过程中，作业单位自带回收罐回收作业废水，运至哈拉哈塘油田钻试修废弃物环保处理站处置，处理后满足《碎屑岩油藏注水水质指标技术要求及分析方法》（SY/T5329-2022）标准要求后回注，未外排。根据塔

里木油田分公司的规定，落地原油 100%进行回收；目前生产过程产生的含油污泥和罐底油泥均委托库车畅源生态环保科技有限责任公司进行处理，未对水环境产生不利影响。

本次评价搜集富满油田跃满区块历年的环评中地下水环境质量现状监测数据，与本次评价期间实地进行的地下水环境质量监测数据进行比对，存在溶解性总固体、总硬度、氯化物、硫酸盐、氟化物等有不同程度的超标，其余各项满足《地下水质量标准》（GB/T14848-2017）III类标准要求，超标的主要原因与当地水文地质条件有关；石油类满足《地表水环境质量标准》（GB3838-2002）III类标准要求。

综上所述，富满油田跃满区块在实施油气开发的过程中基本落实了地下水污染防治措施，采取的污水处理设施等各项环保设施基本起到了相应的污染防治效果，采取的水污染防治措施基本有效；富满油田跃满区块开发未对当地浅层地下水环境产生明显不良影响。

#### 3.1.3.4 大气环境影响回顾

根据现场调查，富满油田内现有的各井场油气集输全部实现了密闭集输工艺，选用先进的生产工艺及设备，井口密封并设紧急截断阀，在正常生产情况下尽可能地减少非甲烷总烃逸散排放。运营期站场加热炉燃用处理后的返输天然气，从运行现状情况看，天然气气质稳定，各设备运行正常，排放废气中各项污染物浓度较低。各井场、站场监测点厂界无组织非甲烷总烃排放浓度满足《陆上石油天然气开采工业大气污染物排放标准》（GB39728-2020）中边界污染物控制要求，H<sub>2</sub>S 排放浓度满足《恶臭污染物排放标准》（GB14554-93）中表 1 新扩改建项目二级标准。

综上所述，说明各井场无组织废气污染防治措施基本适用、有效，废气污染防治措施均基本按照环评及批复落实；区域环境空气质量保持稳定，环境空气中的非甲烷总烃、硫化氢并未因富满油田的开发建设而明显增加。

#### 3.1.3.5 固体废物影响回顾

固体废物产生源主要为施工期的钻井废弃物、生活垃圾；运营期主要来自集输过程中产生的含油污泥及废矿物油，还有少部分的生活垃圾。钻井废弃物影响集中在井场内，各阶段均按照相关的环保规范进行了管理，现场未发现废弃泥浆

遗留。钻井废弃物中废弃膨润土泥浆及岩屑在井场泥浆池自然干化后达到《油气田钻井固体废物综合利用污染控制要求》(DB 65/T3997-2017)标准中相应指标要求,用于铺垫井场和井场道路;钻井废弃物中废弃磺化泥浆及岩屑拉运至塔河南岸油田钻试修废弃物环保处理站处理;含油污泥委托有资质单位接收处置;建筑垃圾等一般工业固废及生活垃圾送附近固废填埋场工业固废池进行填埋。富满油田跃满区块各井场及站场在选址、建设、处置和运行管理中严格执行塔里木油田分公司各项要求,严格落实《危险废物贮存污染控制标准》(GB 18597)和《一般工业固体废物贮存和填埋污染控制标准》(GB18599)中的相关要求,开发建设过程中所产生的各种固体废物均可以得到有效的处理。

综上所述,项目区内已有工程生产活动和生活产生的固体废物没有对周围环境产生明显不利影响。

#### 3.1.3.6 声环境影响回顾

油田钻井过程中所产生的噪声会对周围一定区域内造成影响。但随着距离的增大,钻井施工噪声有一定程度的衰减,钻井过程为临时性的,噪声源为不固定源,对局部环境的影响是暂时的,只在短时期对局部环境造成影响,待施工结束后这种影响也随之消失,施工期噪声对周围环境造成的影响属可接受范围。

结合区域例行监测数据及竣工环保验收报告,运营期富满油田内油气开发活动产生的噪声主要来自井场、计转站的各类机泵。由上表可知,富满油田井场、计转站厂界噪声满足《工业企业厂界噪声排放标准》(GB12348-2008)中 2 类标准值。因此油田落实了设计及环评提出的噪声污染防治的相关措施,在采取有效声污染防治措施后未导致所在区域声环境质量超出相应功能区要求。

#### 3.1.3.7 环境风险回顾

富满油田隶属于哈得采油气管理区管理,哈得采油气管理区编制了《塔里木油田公司哈得采油气管理区突发环境事件应急预案》,在阿克苏地区生态环境局沙雅县分局进行了备案(备案编号:652924-2025-004-L)。富满油田采取了有效的环境风险防范和应急措施,建立了应急管理体系,开展了应急培训和应急演练,具备处置突发环境事件的能力,应急物资储备充足,应急保障措施完善。

### 3.1.4 现有工程污染物排放情况

根据哈得采油气管理区例行监测进行的污染源监测数据，环境影响评价及竣工环境保护验收调查报告、监测结果分析及验收结论，富满油田跃满区块污染物年排放情况见表3.1-7。

表3.1-7 富满油田跃满区块污染物排放情况一览表 单位：t/a

| 类别         | 废气    |      |       |       |      | 废水 | 固废 |
|------------|-------|------|-------|-------|------|----|----|
|            | 颗粒物   | 二氧化硫 | 氮氧化物  | 非甲烷总烃 | 硫化氢  |    |    |
| 现有区块污染物排放量 | 0.042 | 0    | 0.628 | 1.95  | 0.01 | 0  | 0  |

### 3.1.5 存在环保问题及整改措施

根据评价期间及现状调查结果以及现行法律法规文件要求，区块内现有完钻井井场已进行了平整，井口周边区域进行了硬化，井区的巡检道路采用砂石路面，井场规范。具体存在的问题如下：

(1)油区部分道路属于简易便道，无路基，仅在表面覆盖戈壁砾石，路况较差，车辆碾压和行驶扬尘影响较大。

(2)道路沿线草方格出现破损的情况。

整改方案：

目前存在的问题已纳入哈得采油气管理区 2026 年度整改计划中，已落实到具体的责任部门，并明确了资金来源，目前正在实施整改中。建议整改方案如下：

(1)按相关要求修复井场道路并定期洒水，减少车辆碾压和行驶扬尘。

(2)对道路沿线固沙草方格加强巡查，发现破损缺失，及时修补。

## 3.3 拟建工程

### 3.3.1 项目概况

拟建工程基本情况见表 3.3-1。

表 3.3-1 拟建工程基本情况一览表

| 项目   | 基 本 情 况                |
|------|------------------------|
| 项目名称 | YueM704-H7 井等 5 口井集输工程 |
| 建设单位 | 中国石油天然气股份有限公司塔里木油田分公司  |

续表 3.3-1

拟建工程基本情况一览表

| 项目   |      |      | 基本情况   |
|------|------|------|--|
| 建设地点 |      |      | 新疆阿克苏地区沙雅县境内   |
| 建设性质 |      |      | 改扩建  |
| 建设周期 |      |      | 2 个月   |
| 总投资  |      |      | 项目总投资 1310 万元，其中环保投资 120 万元，占总投资的 9.16%  |
| 占地面积 |      |      | 占地面积 10.58hm <sup>2</sup> （永久占地面积 1.44hm <sup>2</sup> ，临时占地面积 9.14hm <sup>2</sup> ）  |
| 建设规模 |      |      | 项目建成后单井日产油 40t，日产天然气 0.5 万 m <sup>3</sup>  |
| 工程内容 | 主体工程 | 井场工程 | 新建井场 5 座   |
|      |      | 站场工程 | 新建阀组站 1 座  |
|      |      | 管道工程 | 新建单井集输管线 6.853km，集输干线 5.859km，注水管线 5.859km   |
|      | 公辅工程 | 供电工程 | 新建 10kV 电力线路 4.39km  |
|      |      | 给排水  | 采出水通过管道输送至跃满转油站处理达标后回注区域地层；井下作业废液运至富源区块钻试修废液处理站处理。   |
|      |      | 自控工程 | 各井场设置远程控制单元（RTU）1 套  |
|      |      | 道路工程 | 利用钻井期现有道路，不新建道路  |
|      | 环保工程 | 废气   | 施工期：采取洒水抑尘，运输车辆采取减速慢行和苫盖措施，机械、车辆定期检修，燃烧合格油品，不超负荷运行；<br>运营期：采出液密闭输送；<br>退役期：采取洒水抑尘的措施。  |
|      |      | 废水   | 施工期：管道试压废水循环使用，结束后用于洒水降尘；生活污水排入防渗生活污水池暂存，定期拉运至沙雅县兴雅污水处理厂处理；<br>运营期：废水包括采出水和井下作业废水，采出水随采出液一起进入跃满转油站处理达标后回注地层；井下作业废液采用专用废水回收罐收集，运至富源区块钻试修废液处理站处理；<br>退役期：管道、设备清洗废水输送至跃满转油站采出水处理系统处理，达标后回注地层。 |
|      |      | 噪声   | 施工期：选用低噪声施工设备，合理安排作业时间；<br>运营期：选用低噪声设备、基础减振；<br>退役期：合理安排作业时间。  |
|      |      | 固体废物 | 施工期：施工土方全部用于管沟回填；生活垃圾定期清运至沙雅县生活垃圾填埋场填埋处置；<br>运营期：运营期产生的落地油、废防渗材料、清管废渣均属于危险废物，桶装收集后依托区域具有危废处置资质的公司接收处置；<br>退役期：建筑垃圾送塔河南岸固废填埋场合规处置；废弃管线维持现状，管线内物质应清空干净，并按要求进行吹扫，管线两端使用盲板封堵。                  |

续表 3.3-1

拟建工程基本情况一览表

| 项 目      |          |      | 基 本 情 况  |
|----------|----------|------|--|
| 工程<br>内容 | 环保<br>工程 | 生态   | 施工期：严格控制施工作业带宽度；填埋所需土方利用管沟挖方，做到土方平衡；临时堆土防尘网苫盖；设置限行彩条旗；<br>运营期：设置“保护生态环境、保护野生动植物”等警示牌，并从管理上对作业人员加强宣传教育，切实增强保护生态的意识；<br>退役期：地面设施拆除，对场地进行平整、恢复。 |
|          |          | 环境风险 | 运营期：管道上方设置标识，定期对管道壁厚进行超声波检查，井场设置可燃气体报警仪，采取分区防渗措施，完善突发环境事件应急预案；<br>退役期：保证采取的固井、封井措施有效可行。  |
| 劳动定员     |          |      | 新建井场为无人值守站，不新增劳动定员   |
| 工作制度     |          |      | 年工作 365d，8760h   |

### 3.3.2 油气资源概况

#### 3.3.3.1 油气范围

富满油田产能建设区地理位置主体位于新疆维吾尔自治区阿克苏地区沙雅县，距沙雅县城东南约 95km。

#### 3.3.2.2 勘探开发概况

富满油田为塔里木油田分公司近几年开发的新油区，现处于前期的勘探开发阶段，主要工作为勘探收集地层资料，了解区域的油气性质及规律，开发形势为边勘探、边开发。塔里木油田分公司富满油田 2022 年产油气当量  $250 \times 10^4 \text{t}$ ，实现百万吨产能建设目标。

#### 3.3.2.3 地层特征

富满油田自上而下钻遇地层有新生界第四系、新近系、古近系，中生界白垩系、侏罗系、三叠系，古生界二叠系、石炭系、泥盆系、志留系和奥陶系，其中奥陶系为主要目的层。根据已钻井钻遇地层可细分为上奥陶统铁热克阿瓦提组、桑塔木组、良里塔格组及吐木休克组，中奥陶统一间房组，中-下奥陶统鹰山组、蓬莱坝组，其中一间房组是本区主要的储层段和油气产层段，厚度 150m 左右，岩性以浅褐灰、灰褐色亮晶砂屑灰岩、亮晶鲕粒灰岩、亮晶藻砂屑灰岩、泥晶灰岩、生屑泥晶灰岩为主，夹瓶筐石生物障积岩和藻粘结岩，电性上表现为低自然伽马和较高电阻率特征。

#### 3.3.2.4 构造特征



富满油田主体位于北部坳陷阿满过渡带，构造形态上近似“三角形”特征。北接塔北隆起，南部为塔中隆起，西部为阿瓦提凹陷，东靠满加尔凹陷。油田北部与轮古-塔河-哈拉哈塘-英买力相连，以宽缓坡折带过渡，构成奥陶系碳酸盐岩特大型油田群。富满油田生产层位主要为奥陶系一间房组-鹰山组，埋深位于 6500m~9000m 之间。奥陶系一间房组顶面构造整体呈北西高南东低特征，区内走滑断裂发育。跃满 20 井区位于富满油田西北部，奥陶系一间房组构造整体表现北东高南西低的斜坡，受断裂改造作用影响，局部沿断裂发育小型背斜或断鼻。

### 3.3.2.5 油藏特征

富满油田主力油气产层为奥陶系一间房组-鹰山组，一间房组岩性以浅灰色亮晶砂屑灰岩，亮晶藻屑砂屑灰岩为主；鹰山组岩性为灰色生屑、砂屑灰岩夹泥晶灰岩。受构造和岩溶作用叠加改造，储层为断控缝洞型储层，储集体类型以溶蚀洞穴、孔洞和裂缝为主。储层分布主要受断裂控制，平面呈线性展布，纵向沿断裂带集中发育，储集体规模大、穿层特征明显。受断裂和岩溶储层共同控制的缝洞型碳酸盐岩油气藏，目前整体上天然能量充足，驱动类型以天然水驱为主，弹性驱动为辅，油藏中部埋深 7680~8020m，油藏中部海拔深度-6740~-7080m。根据实测油气藏温度与压力资料回归分析，地温梯度 1.70~1.74℃/100m，油气藏中部温度 157.08~171.48℃，静压梯度 0.56~0.66MPa/100m，油气藏中部压力 83.5~96.8MPa，压力系数为 1.11~1.20，属于正常温度压力系统。

### 3.3.2.6 油气藏流体性质

#### (1) 原油性质

跃满井区为轻质、低粘度、低含硫、低胶质+沥青质、高含蜡的原油，原油密度分布范围 0.805g/cm<sup>3</sup>~0.849g/cm<sup>3</sup>（20℃），平均为 0.826g/cm<sup>3</sup>，属于轻质油；动力粘度（50℃）1.675mPa·s ~4.739mPa·s，平均 2.974mPa·s，属于低粘原油；原油凝固点分布范围-30.0℃~6.0℃，平均-11.8℃，凝固点较低；原油含硫量分布范围 0.09%~0.25%，平均 0.162%，属于低硫原油；原油含蜡量分布范围 12.0%~16.9%，平均 12.14%，属于含蜡-高含蜡原油；胶质+沥青质含量分布范围 0.15%~8.1%，平均 1.89%。

#### (2) 天然气性质

奥陶系天然气相对密度为 0.759~0.9337, 平均为 0.853; 甲烷含量为 52.5%~71.46%, 平均 59.66%; 乙烷以上含量 18.76%~34.51%, 平均 27.79%; 氮气含量 6.59%~12.93%, 平均 10.27%; 二氧化碳含量 0.22%~2.20%, 平均 1.13%; 硫化氢含量 0%~0.0981%, 平均 0.0142%; 跃满井区天然气  $H_2S$  平均浓度为  $213mg/m^3$ , 整体表现为重烃组分较高的原油溶解气特征。

### (3) 地层水性质

跃满井区试采见水, 化验地层水密度  $1.0328\sim1.0417g/cm^3$ , 总矿化度主体在  $(5.62\sim9.22)\times10^4mg/L$ , 平均  $7.31\times10^4mg/L$ , 氯根平均含量为  $4.23\times10^4mg/L$ , 水型为  $CaCl_2$  型。

### 3.3.3 主要技术经济指标

拟建工程主要技术经济指标见表 3.3-5。

表 3.3-5 拟建工程主要技术经济指标一览表

| 序号 | 项目   |        | 单位          | 数量    |
|----|------|--------|-------------|-------|
| 1  | 开发指标 | 新建井场   | 座           | 5     |
| 2  |      | 集输干线   | km          | 5.859 |
| 3  |      | 注水管线   | km          | 5.859 |
| 4  |      | 单井集输管线 | km          | 6.853 |
| 5  |      | 单井产油规模 | t/d         | 40    |
| 6  |      | 单井产气规模 | $10^4m^3/d$ | 0.5   |
| 7  | 能耗指标 | 年耗电量   | $10^4kWh/a$ | 66    |
| 8  | 综合指标 | 总投资    | 万元          | 1310  |
| 9  |      | 环保投资   | 万元          | 120   |
| 10 |      | 永久占地面积 | $hm^2$      | 1.44  |
| 11 |      | 临时占地面积 | $hm^2$      | 9.14  |
| 12 |      | 劳动定员   | 人           | 不新增   |
| 13 |      | 工作制度   | h           | 8760  |

### 3.3.4 工程组成

#### 3.3.4.1 主体工程

## (1) 井场、站场工程

拟建工程新建 YueM704-H1 井、YueM704-H3 井、YueM704-H5 井、YueM704-H7 井、YueM703-H5 井场，设计规模为单井日产原油 40t。井口采出液经节流后去集输管道，采油树设有地面安全截断阀，该阀在压力超高或超低时可自动关闭，具备远传接口，可实现远程关井；井场设置有 RTU 控制器，井口采集数据通过 RTU 控制器无线传输至上级站场；井场无人值守，定期巡检。

新建 YueM704-H7 井阀组站 1 座，站内建设 8 井式集油配水阀组橇、中压油气分离器橇、放空火炬系统橇等。井场、站场主要工程内容见表 3.3-6。

表 3.3-6 拟建工程井场、站场主要工程内容一览表

| 分类              | 序号 | 设备名称        | 型号                              | 单位 | 数量 |
|-----------------|----|-------------|---------------------------------|----|----|
| 采油井场            | 1  | 采油树         | —                               | 座  | 1  |
|                 | 2  | 电控信一体化撬     | —                               | 座  | 1  |
|                 | 3  | 简易收球装置      | —                               | 套  | 1  |
|                 | 4  | 放喷池         | —                               | 座  | 1  |
| YueM704-H7 井阀组站 | 5  | 8 井式集油配水阀组橇 | 6.3MPa                          | 套  | 1  |
|                 | 6  | 中压油气分离器橇    | $\phi 1.8 \times 6.418\text{m}$ | 套  | 1  |
|                 | 7  | 放空火炬系统橇     | 1.6MPa                          | 套  | 1  |
|                 | 8  | 简易收发球装置     | —                               | 套  | 1  |

## (2) 管道工程

新建单井集输管线 6.853km，集输干线 5.859km，注水管线 5.859km。

表 3.3-7 管线部署一览表

| 序号 | 起点           | 终点           | 长度 (km) | 输送介质 | 敷设方式 | 管径和材质             |
|----|--------------|--------------|---------|------|------|-------------------|
| 1  | YueM704-H1 井 | YueM704-H7 井 | 2.715   | 原油   | 埋地敷设 | DN80 5.5MPa 玻璃钢管  |
| 2  | YueM704-H3 井 | YueM704-H7 井 | 1.717   | 原油   | 埋地敷设 | DN80 5.5MPa 玻璃钢管  |
| 3  | YueM704-H5 井 | YueM704-H7 井 | 1.131   | 原油   | 埋地敷设 | DN80 5.5MPa 玻璃钢管  |
| 4  | YueM703-H5 井 | YueM704-H7 井 | 1.290   | 原油   | 埋地敷设 | DN80 5.5MPa 玻璃钢管  |
| 5  | YueM704-H7 井 | YueM701-H6 井 | 5.859   | 原油   | 埋地敷设 | DN150 4MPa 玻璃钢管   |
| 6  | YueM704-H7 井 | YueM701-H6 井 | 5.859   | 回注水  | 埋地敷设 | DN80 6.4MPa 柔性复合管 |

### （3）封井工程

随着石油开采的不断进行，其储量逐渐下降，最终采油井将进入退役期。严格按照《废弃井封井回填技术指南（试行）》（环办土壤函〔2020〕72号）、《废弃井及长停井处置指南》（SY/T6646-2017）要求进行施工作业，对井场进行环境风险评估，根据评估等级分别采用不同的固井、封井方式，确保固井、封井措施的有效性。采用固化剂和水泥浆从井口平推挤入地层并充满井筒、后凝固化，完成封层和封井，避免发生油水串层；对废弃井应封堵内井眼，拆除井口装置，清理场地，清除填埋各种固体废物，恢复原有地貌；临时占地范围具备植被恢复条件的进行植被恢复，永久性占地范围内的水泥平台或砂砾石铺垫清理，随后根据周边区域的自然现状对其进行恢复，使井场恢复到相对自然的一种状态。

#### 3.3.4.2 环保工程

富满油田现有环保设施比较齐全，依托的跃满转油站配套有采出水处理系统，运营期采出水处理、落地油及废防渗材料危险废物处置均依托区域现有联合站配套设施和第三方有危废资质的单位处理。

#### 3.3.4.3 公辅工程

##### （1）供电工程

新建 10kV 电力线路 4.39km，为井场新增负载供电。

##### （2）给排水

运营期井场为无人值守场站，无生产及生活给水。

运营期采出水随原油一并输至跃满转油站处理，处理后作为注水水源加以利用；井下作业废水采取不落地直接排入专用废水回收罐收集后，酸碱中和后通过罐车拉运至富源区块钻试修废液处理站处理。

##### （3）自控工程

井场设置远程控制单元（RTU）1套，井场采油树自带油压、套压、B环空压力信号通过无线方式接入 RTU，井口压力、温度及采油树自带紧急切断阀控制信号通过有线方式接入 RTU。

### 3.4 工程分析

#### 3.4.1 工艺流程及产排污节点

### 3.4.1.1 施工期工艺流程及排污节点

#### (1) 井场、站场建设

对场地进行场地平整，设置施工车辆临时停放场地，将设备拉运至井场、阀组站，进行安装调试。地面工程施工结束后，对施工场地临时占地进行平整恢复。

废气污染源主要为施工车辆尾气，设备运输和装卸时产生的扬尘，通过洒水抑尘减少扬尘产生量，运输车辆采取减速慢行和苫盖措施，机械、车辆定期检修，燃烧合格油品，不超负荷运行；噪声污染源为施工机械产生的噪声，通过选取低噪声设备、加强设备维护保养降低噪声；固体废物主要为生活垃圾，定期清运至沙雅县生活垃圾填埋场填埋处置。

#### (2) 管线敷设

管线敷设主要施工内容包括施工准备、管沟开挖及下管、管道连接与试压、连头、配套设备安装、收尾工序等。施工方案见图 3.4-1。

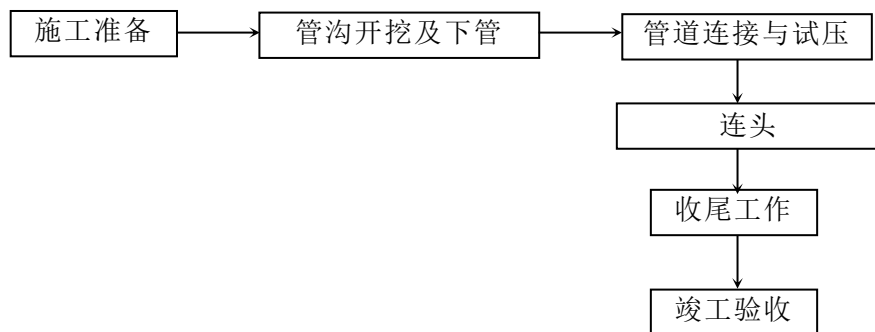


图 3.4-1 施工方案工艺流程图

#### ①施工准备

施工前需对场地进行平整，设置施工车辆临时停放场地。施工车辆施工期间可依托已有道路进行作业，沿设计的管线走向设置宽度约 8m 的作业带并取管沟一侧作为挖方存放点，在合适地点设置车辆临时停放场地。

#### ②管沟开挖及下管

沿管线设计路线进行开挖管沟，并根据现场情况适当调整，保证新铺设管线与已建输送管线及天然气管线保持一定距离：距离地下现有原油天然气管线水平距离 $\geq 5\text{m}$ ，距离外输管线水平距离 $\geq 2\text{m}$ 。管沟底宽 1.0m，沟深 1.6m，管沟边坡比为 1:1.25，开挖过程中对管沟区挖方单侧堆放，以机械开挖为主，人工为辅。管

沟开挖采用机械开挖与人工开挖相结合的方式。管线与电（光）缆交叉时，净距不小于 0.5m，并对电（光）缆采取角钢围裹的保护措施。开挖到设计深度位置，并对管沟底进行夯实、铺小颗粒原土、下管。管线连接完毕后，将管线分段吊装至管沟内。管线下沟后，管道与沟底表面贴实且放置在管沟中心位置。

### ③管道连接与试压

管道进行焊接、补口、补伤、接口防腐等，连接完成后进行吹扫，吹扫介质采用压缩氮气，吹扫完成后进行注水试压。集输管线试压介质采用中性洁净水，管道试压分段进行，集输管线试压水由管内排出后进入下一段管线循环使用，试压完成后用于洒水抑尘。

### ④井场配套设备安装及连头

将配套设备和井场设备拉运至井场，并完成安装工作。管线施工完成后在井场将管线与配套阀门连接，并安装 RTU 室等辅助设施，管线与站内阀组连接。

### ⑤收尾工作

收尾工作包括管沟回填、场地平整和临时场地恢复。管线连接成功并检验合格后进行管沟回填。对管沟实施土方回填，回填时分二次回填，回填土应与管沟自然土相似，首先距管壁 300mm 范围先用较小粒径的原土进行小回填，最大回填粒径不超过 10mm，然后采用原土进行大回填，管顶距自然地坪不小于 1.2m 且管沟回填土高出自然地面 300mm，沿管线铺设方向形成垄，作为管道上方土层沉降富余量，且可以作为巡视管线的地表标志，剩余土方用于场地平整和临时施工场地土地恢复。管沟回填后，在管线沿线设置管道标识、里程桩、转角桩、标志桩、警示牌和警示带等标识。

管线施工过程中废气污染源为施工扬尘、施工机械及运输车辆尾气，土方开挖和倾卸时产生的扬尘，通过控制倾卸高度减少扬尘产生，同时采取洒水抑尘措施，运输车辆采取减速慢行和苫盖措施，机械、车辆定期检修，燃烧合格油品，不超负荷运行；噪声污染源为施工机械产生的噪声，通过选取低噪声设备、加强设备维护保养降低噪声；废水污染源主要为管线试压废水及生活污水，管线试压废水由管内排出后循环使用，试压结束后用于洒水抑尘；生活污水排入防渗生活污水池暂存，定期拉运至沙雅县兴雅污水处理厂处理；固体废物为管沟开挖产生

的土方及生活垃圾，土方施工结束后用于回填管沟及场地平整；生活垃圾定期清运至沙雅县生活垃圾填埋场填埋处置。

#### 3.4.1.2 运营期工艺流程及排污节点

拟建工程工艺流程主要包括油气开采、集输及井下作业。

##### （1）油气开采

根据富满油田目前生产情况、油气藏性质和配产情况，选择采油方式为利用地层天然能量自喷开采。

##### （2）油气集输

井场采出液通过井口模块油嘴节流后由新建集输管线油气混输至就阀组站，最终送至哈一联合站处理。

##### （3）井下作业

井下作业主要包括压裂、酸化、洗井、修井、清蜡、除砂、侧钻等。压裂、侧钻工艺过程与现有钻井工程相同。洗井、修井、清蜡和除砂作业均是在采油井使用一段时间后，因腐蚀、结垢、机具磨损和损坏等所采取的工艺措施。修井时一般需要将油管全部拔出，以便更换损坏的油管和机具；洗井采用活动洗井车密闭洗井。

油气开采及集输过程中废气污染源主要为井场、站场无组织废气（ $G_1$ ），采取密闭集输工艺，加强阀门和设备的检修和维护；废水污染源主要为采出水（ $W_1$ ）和井下作业废水（ $W_2$ ），其中采出水随原油一并输至跃满转油站处理达标后回注地层，井下作业废水采取不落地直接排入专用废水回收罐收集后，酸碱中和后通过罐车拉运至富源区块钻试修废液处理站处理；噪声污染源主要为采油树（ $N_1$ ）产生的噪声，采取基础减振的降噪措施；固废污染源主要为油气开采、集输、井下作业产生的落地油（ $S_1$ ）、井下作业产生的废防渗材料（ $S_2$ ），属于危险废物，收集后暂存于哈得采油管理区危废贮存场，由有危废处置资质单位接收处置。

#### 3.4.1.3 退役期工艺流程及排污节点

随着石油开采的不断进行，其储量逐渐下降，最终井区将进入退役期。

首先采用清水清洗注水通道，然后将固化堵剂和水泥浆从井口平推挤入地层并充满井筒、后凝固化，完成封层和封井。由于清洗后井筒中仍存在被油污、垢

体和泥沙堵塞的区域，使固化堵剂和水泥浆无法进入这些区域，但是由于固化堵剂具有优良的胶结性能，且在凝固的过程中存在膨胀性，使该区域的堵塞物被挤压得更结实且能与固化堵剂胶合在一起，完成井筒的封固，使得地层的水在此井筒中无法形成窜流，达到了封井的目的。

完成封井后，拆除井口装置，将永久性占地范围内的水泥平台或砂砾石铺垫清理，清除各种固体废物。然后根据周边区域的自然现状对其进行植被恢复，使井场恢复到相对自然的一种状态。保证对各类废弃井采取的固井、封井措施有效可行，防止发生油水窜层，成为污染地下水的通道。

退役期废气污染源主要为施工扬尘，采取洒水抑尘的措施；废水污染源主要为管道、设备清洗废水，输送至跃满转油站处理，达标后回注地层；噪声污染源主要为车辆噪声，要求合理安排作业时间，控制车辆速度等措施；固体废物主要为封井及井场清理恢复过程中产生的废弃管道、建筑垃圾等，建筑垃圾送塔河南岸固废填埋场合规处置；废弃管线维持现状，避免因开挖管线对区域生态环境造成二次破坏，管线内物质应清空干净，并按要求进行吹扫，管线两端使用盲板封堵。

#### 3.4.2 施工期环境影响因素分析

拟建工程施工内容主要包括井场工程和油气集输工程等，施工过程中占用土地，对地表植被及土壤环境造成一定的扰动。同时施工期间将产生废气、废水、噪声、固废等，对区域大气环境、声环境、地下水环境等产生一定的影响。

##### 3.4.2.1 生态影响因素分析

井场施工以及管线开挖过程中需要占用土地，占用过程中需要对区域植被进行清理，在这个过程中，对原有地表进行了扰动，造成区域植被覆盖度的降低和造成生物量的损失；施工过程中由于车辆运输、机械设备噪声等，造成区域野生动物受到惊吓，导致区域生物多样性发生了微弱变化。施工过程中对地表的扰动，破坏了原有生态系统的平衡，对区域生态系统造成了一定的影响。

##### 3.4.2.2 废气

拟建工程施工过程中废气包括施工扬尘和机械设备及车辆尾气。

###### （1）施工扬尘



施工扬尘主要来自管沟开挖、车辆运输过程中产生，管沟开挖周期较短，采取洒水抑尘，运输车辆采取减速慢行和苫盖措施，可有效降低扬尘对周围大气环境的不利影响。

## （2）车辆尾气

在油田地面工程施工中使用多种燃油机动设备和运输车辆，会产生机械设备和车辆内燃机燃料燃烧废气，其污染物主要有颗粒物、SO<sub>2</sub>、NO<sub>2</sub>、C<sub>m</sub>H<sub>n</sub>等；燃油机械设备废气执行《非道路移动机械用柴油机排气污染物排放限值及测量方法（中国第三、四阶段）》（GB20891-2014）及修改单中排放限值要求。施工机械和运输车辆运行时间一般都较短，从影响范围和程度来看，施工机械废气对周围大气环境的影响是有限的。

### 3.4.2.3 废水

拟建工程施工过程中废水包括施工人员生活污水和管线试压废水。

#### （1）生活污水

拟建工程施工人员 30 人，施工期 60d，生活用水量按 100L/人·d 计算，排水量按用水量的 80% 计算，则拟建工程施工期间生活污水产生量约为 144m<sup>3</sup>（2.4m<sup>3</sup>/d）。施工期间产生生活污水排入防渗生活污水池暂存，定期拉运至沙雅县兴雅污水处理厂处理。

#### （2）管线试压废水

拟建工程集输管线试压介质采用中性洁净水，对于管线长度大于 2km 的管道，每 2km 试压一次，试压用水循环使用，对于管线长度小于 2km 的管线，全管段试压。根据项目管线长度及直径，试压用水量约为 10m<sup>3</sup>，管道试压废水中主要污染物为 SS，试压水由罐车收集后，进入下一段管线循环使用，试压结束后用于洒水抑尘。

### 3.4.2.4 噪声

在不同的施工阶段将使用不同的施工机械，如挖掘机、推土机、运输车辆、吊装机等，参照《环境噪声与振动控制工程技术导则》（HJ 2034-2013）中表 A.2 和类比油气田开发工程中实际情况，产噪声级在 84~90dB(A) 之间，对周围声环境产生一定的影响，工程选用低噪声施工设备，合理控制施工作业时间，控制施

工噪声对周围的不利影响。

#### 3.4.2.5 固体废物

拟建工程施工期产生的固体废物主要为施工过程中产生的施工土石方、施工人员生活垃圾。

##### (1) 土石方

拟建工程共开挖土方 2.66 万  $\text{m}^3$ ，回填土方 2.76 万  $\text{m}^3$ ，借方 0.1 万  $\text{m}^3$ ，无弃方，开挖土方主要为管沟开挖产生土方，回填土方主要为管沟回填。新建井场工程区需进行压盖，借方主要来源于沙雅县周边的砂石料厂，拟建工程不设置取土场。

##### (2) 生活垃圾

拟建工程施工人员 30 人，施工期 60d，平均每人每天产生生活垃圾 0.5kg。整个施工过程生活垃圾产生量共计 0.9t，生活垃圾定期清运至沙雅县生活垃圾填埋场填埋处置。

#### 3.4.3 运营期环境影响因素分析

##### 3.4.3.1 废气污染源及其治理措施

结合《排污许可证申请与核发技术规范 石化工业》（HJ853-2017）、《污染源强核算技术指南 准则》（HJ884-2018）等要求对废气进行源强核算，拟建工程实施后废气污染源及其治理措施见表 3.4-3，

表 3.4-3 拟建工程废气污染源及其治理措施一览表

| 序号 | 污染源名称     | 污染因子         | 产生浓度<br>( $\text{mg}/\text{m}^3$ ) | 治理措施 | 排气筒高度<br>(m) | 废气量<br>( $\text{m}^3/\text{h}$ ) | 排放浓度<br>( $\text{mg}/\text{m}^3$ ) | 排放速率<br>( $\text{kg}/\text{h}$ ) | 有效工作时间 | 年总排放量<br>(t/a) |
|----|-----------|--------------|------------------------------------|------|--------------|----------------------------------|------------------------------------|----------------------------------|--------|----------------|
| 1  | 采油井场无组织废气 | 非甲烷总烃<br>硫化氢 | —                                  | 密闭输送 | —            | —                                | —                                  | 0.085                            | 8760   | 0.57<br>0.005  |
| 2  | 阀组站无组织废气  | 非甲烷总烃<br>硫化氢 | —                                  | 密闭输送 | —            | —                                | —                                  | 0.008                            | 8760   | 0.07<br>0.001  |

##### 3.4.3.2 废水污染源及其治理措施

##### (1) 采出水

采出水主要来源于油气藏本身的底水、边水，且随着开采年限的增加呈逐渐

增加上升状态。根据项目设计资料，根据项目预测开发指标，工程采出水约 12775t/a（35t/d），主要污染物为石油类、SS。采出水随原油一并输至跃满转油站，经跃满转油站采出水处理单元处理达到《碎屑岩油藏注水水质指标技术要求及分析方法》（SY/T5329-2022）标准后回注地层。

## （2）井下作业废水

根据《关于发布〈排放源统计调查产排污核算方法和系数手册〉的公告》（环保部公告 2021 年第 16 号）中与石油和天然气开采专业及辅助性活动行业系数手册中产排污系数，计算井下作业废水的产生量。

表 3.4-7 与石油和天然气开采专业及辅助性活动产排污系数一览表

| 污染物类别 | 原料名称 | 工艺名称       | 规模等级 | 污染物指标 | 单位    | 产污系数   |
|-------|------|------------|------|-------|-------|--------|
| 废水    | 压裂液  | 非低渗透油井加砂压裂 | 所有规模 | 废压裂液  | 立方米/井 | 119.94 |
|       | 酸化液  | 非低渗透油井酸化压裂 | 所有规模 | 废酸化液  | 立方米/井 | 26.56  |
|       | 洗井液  | 修井         | 所有规模 | 废洗井液  | 吨/井   | 25.29  |
|       | 洗井液  | 低渗透油井洗井作业  | 所有规模 | 废洗井液  | 吨/井   | 27.13  |

按井下作业每 2 年 1 次计算，井下作业废水包括废压裂液、废酸化液、废洗井液，拟建工程共部署 5 座采油井场，则每年井下作业废水产生量为 500t。井下作业废水采取不落地直接排入专用废水回收罐收集后，酸碱中和后通过罐车拉运至富源区块钻试修废液处理站处理，达到《碎屑岩油藏注水水质指标技术要求及分析方法》（SY/T5329-2022）标准后回注地层。

### 3.4.3.4 噪声污染源及其治理措施

运营期噪声源主要为采油树，参照《环境噪声与振动控制工程技术导则》（HJ 2034-2013）中表 A.2 和类比油气田开发工程中实际情况，产噪声级在 80dB(A)，采油井场噪声污染源治理措施情况见表 3.4-9。拟建工程采取基础减振降噪，控制噪声对周围环境的影响，降噪效果约 10dB(A)。

表 3.4-9 采油井场噪声污染源强一览表

| 序号 | 噪声源名称 | 数量/（台/套） | 源强（dB(A)） | 降噪措施 | 降噪效果（dB(A)） |
|----|-------|----------|-----------|------|-------------|
| 1  | 采油树   | 1        | 80        | 基础减振 | 10          |

### 3.4.3.5 固体废物及其治理措施

拟建工程运营期采油井场产生的固体废物主要为落地油、废防渗材料、清管废渣。

#### (1) 落地油

落地油主要为阀门、法兰等设施油品渗漏及井下作业油品溅溢产生的落地油。类比同类型井场落地油产生量约 1.0t/a，桶装收集后暂存于哈得采油气管理区危废贮存场，由有危废处置资质单位接收处置。

#### (2) 废防渗材料

工程运行期采油井场井下作业时，作业场地下方铺设防渗布，产生的落地油直接落在防渗布上，单块防渗布重约 250kg（12m×12m），每口井作业用 2 块，则本工程采油井场井下作业 1 次共产生废弃防渗布约 0.5t，油井作业频次为 1 次/2 年，则工程产生废防渗材料约 1.25t/a，属于危险废物。作业施工结束后，集中收集后暂存于哈得采油气管理区危废贮存场，由有危废处置资质单位接收处置。

#### (3) 清管废渣

根据建设单位提供，集输管线每年清管 1 次，管线每公里管线产生的清管废渣量平均约为 10kg，本项目集输管线清管废渣量约 0.13t。清管废渣的主要成分为石油类、SS 和氧化铁等，其危险废物类别为 HW08 废矿物油和含矿物油废物，危废代码为 251-001-08，集中收集后暂存于哈得采油气管理区危废贮存场，由有危废处置资质单位接收处置。

表 3.4-10 拟建工程主要固体废物及治理措施一览表

| 序号 | 污染源名称 | 产生量     | 固废类别              | 处置措施                               | 排放量 (t/a)  |
|----|-------|---------|-------------------|------------------------------------|------------|
| 1  | 落地油   | 1.0t/a  | 危险废物 (071-001-08) | 收集后暂存于哈得采油气管理区危废贮存场，由有危废处置资质单位接收处置 | 全部妥善处理，不外排 |
| 2  | 废防渗材料 | 1.25t/a | 危险废物 (900-249-08) |                                    |            |
| 3  | 清管废渣  | 0.13t/a | 危险废物 (251-001-08) |                                    |            |

### 3.4.3.6 运营期生态恢复措施

运营期生态恢复措施以保持和维持施工期结束时采取的措施为主，主要为对临时占地区域进行平整、恢复；严格规定车辆和各类工作人员的活动范围，最大

限度减少对荒漠植物生存环境的破坏，最大限度避免破坏野生动物的活动场所和生存环境；加强野生动物保护，严禁惊扰、猎杀野生动物；在管线上方设置标志，以防附近的各类施工活动对管线的破坏。定期检查管线及周边生态恢复情况，如发生管线老化，接口断裂，及时更换管线，以防管线泄漏破坏周边生态。

#### 3.4.4 退役期环境影响因素分析

##### 3.4.4.1 退役期环境空气保护措施

(1) 退役期废气主要是施工过程中产生的扬尘，要求退役期作业时，采取洒水抑尘的降尘措施，同时要求严禁在大风天气进行作业。

(2) 运输车辆使用符合国家标准的油品。

(3) 退役期封井施工过程中，应加强施工质量管理，避免出现封井不严等非正常工况的烃类泄漏。

##### 3.4.4.2 退役期水污染防治措施

退役期要求在闭井作业过程中，严格按照《废弃井封井回填技术指南（试行）》（环办土壤函〔2020〕72号）、《废弃井及长停井处置指南》（SY/T6646-2017）要求进行施工作业，首先对井场进行环境风险评估，根据评估等级分别采用不同的固井、封井方式，确保固井、封井措施的有效性，避免发生油水窜层。退役期管道、设备清洗废水输送至联合站处理，达标后回注地层不外排。

##### 3.4.4.3 退役期噪声防治措施

(1) 选用低噪声机械和车辆。

(2) 加强设备检查维修，保证其正常运行。

(3) 加强运输车辆管理，合理规划运输路线，禁止运输车辆随意高声鸣笛。

##### 3.4.4.4 退役期固体废物处置措施

(1) 地面设施拆除、井场清理等工作中会产生废弃管线、建筑垃圾，应集中清理收集。建筑垃圾收集后送塔河南岸固废填埋场妥善处置；废弃管线维持现状，避免因开挖管线对区域生态环境造成二次破坏，管线内物质应清空干净，并按要求进行吹扫，管线两端使用盲板封堵。

(2) 对完成采油的废弃井应封堵，拆除井口装置，最后清理场地，清除各种固体废弃物，自然植被区域自然恢复。

(3) 运输过程中, 运输车辆均加盖篷布, 以防止行驶过程中固体废物的散落。

#### 3.4.4.5 退役期生态恢复措施

油气田单井开采后期, 油气储量逐渐下降, 最终进入退役期。后期按照要求对井口进行封堵, 并对井场生态恢复至原貌。采取的生态恢复措施如下:

(1) 施工期间, 施工车辆临时停放尽可能利用现有空地, 并严格控制施工作业带, 严禁人为破坏作业带以外区域植被; 各种机动车辆固定线路, 禁止随意开路。

(2) 闭井后要拆除井架、井台, 并对井场土地进行平整, 清除地面上残留的污染物等。

(3) 井口装置及相应设施应做到不漏油、不漏气、不漏电, 井场无油污、无垃圾。

#### 3.4.5 非正常排放

非正常生产排放包括开车、停车、设备检修、工艺设备运转异常等非正常工况的污染物排放, 如工艺设备和环保设施不能正常运行时污染物的排放等。

本项目油气计量分离过程中设置了放空系统, 发生异常超压的情况下, 超压气体可通过放空火炬系统撬点燃排放。

#### 3.4.6 清洁生产水平分析

##### 3.4.6.1 清洁生产技术和措施分析

###### (1) 集输及处理清洁生产工艺

①拟建工程所在区块具备完善的油气集输管网, 最终进入跃满转油站集中处理, 全过程密闭集输, 降低损耗, 减少烃类物质的挥发量。

②采用全自动控制系统对主要采油和集输工艺参数进行控制, 能够提高管理水平, 尽量简化工艺过程, 减少操作人员, 同时使集输系统的安全性、可靠性得到保证, 实现集输生产过程少放空, 减少废气无组织排放对环境的污染。

③井下作业起下油管时, 安装自封式封井器, 避免油气喷出。

④对施工中的运输车辆采取防渗漏、防溢流和防散落措施。

⑤井下作业过程中, 对产生的散落原油和废液采用循环作业罐(车)收集。

⑥井下作业过程中铺防渗土工膜防止原油落地。

⑦优化布局，减少建设用地。为了尽量减少对当地地形地貌的破坏和扰动，充分利用已建道路解决道路交通问题。按工艺流程进行优化组合，布置紧凑。管线、水、电、道路等沿地表自然走向敷设，最大限度地减少了对自然环境和景观的破坏，土方量也大大减少。

### (2) 节能及其它清洁生产措施分析

①优化简单井集输管网，降低生产运行时间；

②管线均进行保温，减少热量损失；

③选用节能型电气设备。井站场的动力、供电等设备根据设计所确定的用电负荷，在保证安全要求的前提下，选择节能型的设备，防止造成大量能耗，从而降低生产成本；

④采用自动化管理，提高了管理水平。

### (3) 建立有效的环境管理制度

拟建工程将环境管理和环境监测纳入油田安全环保部门负责，采用 QHSE 管理模式，注重对员工进行培训，使员工自觉遵守 QHSE 管理要求，保护自身的安全和健康。为减少和杜绝环境污染事故的发生，建立、健全管理规章制度，制订了详细的污染控制计划和实施方案，责任到人，指标到岗，实施监督；实行公平的奖惩制度，大力弘扬保护环境的行为。

本次评价采用《石油和天然气开采行业清洁生产评价指标体系（试行）》，分别对井下作业、采油作业等 2 个油气田开发阶段进行清洁生产指标分析，油气勘探开发企业清洁生产评价指标体系的各评价指标、评价基准值和权重值见表 3.4-12 及表 3.4-13。

表 3.4-12 井下作业定量和定性评价指标项目、权重及基准值

| 定量指标          |     |           |                    |      |        | 拟建工程 |    |
|---------------|-----|-----------|--------------------|------|--------|------|----|
| 一级指标          | 权重值 | 二级指标      | 单位                 | 权重分值 | 评价基准值  | 估算值  | 得分 |
| (1) 资源和能源消耗指标 | 30  | 作业液消耗     | m <sup>3</sup> /井次 | 10   | ≤5.0   | ≤5.0 | 10 |
|               |     | 新鲜水消耗     | m <sup>3</sup> /井次 | 10   | ≤5.0   | ≤5.0 | 10 |
|               |     | 单位能耗      | -                  | 10   | 行业基本水平 | 符合   | 10 |
| (2) 生产技术特征指标  | 20  | 压裂放喷返排入罐率 | %                  | 20   | 100    | 100% | 20 |

续表 3.4-12 井下作业定量和定性评价指标项目、权重及基准值

| 定量指标                |     |                  |                 |      |                       | 拟建工程      |    |
|---------------------|-----|------------------|-----------------|------|-----------------------|-----------|----|
| 一级指标                | 权重值 | 二级指标             | 单位              | 权重分值 | 评价基准值                 | 估算值       | 得分 |
| (3) 资源综合利用指标        | 20  | 落地原油回收利用率        | %               | 10   | 100                   | 100%      | 10 |
|                     |     | 生产过程排出物利用率       | %               | 10   | 100                   | 100%      | 10 |
| (4) 污染物产生指标         | 30  | 作业废液量            | kg/井次           | 10   | ≤3.0                  | ≤3.0      | 10 |
|                     |     | 石油类              | kg/井次           | 5    | 甲类区：≤10；<br>乙类区：≤50   | ≤50（乙类区）  | 5  |
|                     |     | COD              | kg/井次           | 5    | 甲类区：≤100；<br>乙类区：≤150 | ≤150（乙类区） | 5  |
|                     |     | 含油污泥             | kg/井次           | 5    | 甲类区：≤50；<br>乙类区：≤70   | ≤70（乙类区）  | 5  |
|                     |     | 一般固体废物（生活垃圾）     | kg/井次           | 5    | 符合环保要求                | 符合        | 5  |
| 定性指标                |     |                  |                 |      |                       |           |    |
| 一级指标                | 权重值 | 二级指标             |                 | 指标分值 | 拟建工程                  |           |    |
|                     |     |                  |                 |      | 措施                    | 得分        |    |
| (1) 生产工艺及设备要求       | 40  | 防喷措施             | 有效              | 5    | 采取有效的防喷措施             | 5         |    |
|                     |     | 地面管线防刺防漏措施       | 按标准试压           | 5    | 地面管线按标准试压             | 5         |    |
|                     |     | 防溢设备（防溢池设置）      | 具备              | 5    | 采取防溢设备                | 5         |    |
|                     |     | 防渗范围             | 废水、使用液、原油等可能落地处 | 5    | 按要求进行分区防渗             | 5         |    |
|                     |     | 作业废液污染控制措施       | 集中回收处理          | 10   | 集中回收处理                | 10        |    |
|                     |     | 防止落地原油产生措施       | 具备原油回收设施        | 10   | 原油回收                  | 10        |    |
| (2) 环境管理体系建设及清洁生产审核 | 40  | 建立 HSE 管理体系并通过认证 |                 | 15   | 已建立 QHSE 管理体系并通过认证    | 15        |    |
|                     |     | 开展清洁生产审核         |                 | 20   | 已开展                   | 20        |    |
|                     |     | 制定节能减排工作计划       |                 | 5    | 已制定                   | 5         |    |
| (3) 贯彻执行环境保护法规符合性   | 20  | 满足其他法律法规要求       |                 | 20   | 满足其他法律法规要求            | 20        |    |

表 3.4-13 采油作业定量和定性评价指标项目、权重及基准值

| 定量指标          |     |      |            |     |                     |         |    |
|---------------|-----|------|------------|-----|---------------------|---------|----|
| 一级指标          | 权重值 | 二级指标 | 单位         | 权重值 | 评价基准值               | 拟建工程    |    |
|               |     |      |            |     |                     | 实际值     | 得分 |
| (1) 资源和能源消耗指标 | 30  | 综合能耗 | kg 标煤/t 原油 | 30  | 稀油: ≤65<br>稠油: ≤160 | 55 (稀油) | 30 |



续表 3.4-13 采油作业定量和定性评价指标项目、权重及基准值

| 定量指标                 |      |                    |                 |                 |            |         |                      |     |    |
|----------------------|------|--------------------|-----------------|-----------------|------------|---------|----------------------|-----|----|
| 一级指标                 | 权重值  | 二级指标               |                 | 单位              | 权重值        | 评价基准值   | 拟建工程                 |     |    |
|                      |      |                    |                 |                 |            |         | 实际值                  | 得分  |    |
| (2)资源综合利用指标          | 30   | 余热余能利用率            |                 | %               | 10         | ≥60     | 0                    | 0   |    |
|                      |      | 油井伴生气回收利用率         |                 | %               | 10         | ≥80     | 100                  | 10  |    |
|                      |      | 含油污泥资源化利用率         |                 | %               | 10         | ≥90     | 100                  | 10  |    |
| (3)污染物产生指标           | 40   | 石油类                |                 | mg/L            | 5          | ≤10     | 0                    | 5   |    |
|                      |      | COD                |                 | mg/L            | 5          | 乙类区≤150 | 0                    | 5   |    |
|                      |      | 落地原油回收率            |                 | %               | 7.5        | 100     | 100                  | 7.5 |    |
|                      |      | 采油废水回用率            |                 | %               | 7.5        | ≥60     | 100                  | 7.5 |    |
|                      |      | 油井伴生气外排率           |                 | %               | 7.5        | ≤20     | 0                    | 7.5 |    |
|                      |      | 采油废水有效利用率          |                 | %               | 7.5        | ≥80     | 100                  | 7.5 |    |
| 定性指标                 |      |                    |                 |                 |            |         |                      |     |    |
| 一级指标                 | 指标分值 | 二级指标               |                 |                 |            | 指标分值    | 拟建工程                 |     |    |
|                      |      |                    |                 |                 |            |         | 措施                   | 得分  |    |
| (1)生产工艺及设备要求         | 45   | 井筒质量               |                 | 井筒设施完好          |            | 5       | 井筒设施完好               |     | 5  |
|                      |      | 采气                 | 天然气净化设施先进、净化效率高 | 采油              | 套管气回收装置    | 10      | 设置套管气回收装置、防止落地原油产生措施 | 10  |    |
|                      |      |                    |                 |                 | 防止落地原油产生措施 | 10      |                      | 10  |    |
|                      |      | 采油（气）方式            |                 | 采油方式经过综合评价确定    |            | 10      | 油井自喷                 |     | 10 |
|                      |      | 集输流程               |                 | 全密闭流程，并具有轻烃回收装置 |            | 10      | 采用全密闭集输流程            |     | 10 |
| (2)环境管理体系建设及清洁生产审核   | 35   | 建立 HSE 管理体系并通过认证   |                 |                 |            | 10      | 已建立 QHSE 管理体系并通过认证   |     | 10 |
|                      |      | 开展清洁生产审核并通过验收      |                 |                 |            | 20      | 已开展清洁生产审核并通过验收       |     | 20 |
|                      |      | 制定节能减排工作计划         |                 |                 |            | 5       | 已制定节能减排工作计划          |     | 5  |
| (3)贯彻执行环境保护政策法规的执行情况 | 20   | 建设项目环保“三同时”制度执行情况  |                 |                 |            | 5       | 落实环保“三同时”制度          |     | 5  |
|                      |      | 建设项目环境影响评价制度执行情况   |                 |                 |            | 5       | 落实建设项目环境影响评价制度       |     | 5  |
|                      |      | 老污染源限期治理项目完成情况     |                 |                 |            | 5       | 正在开展中                |     | 0  |
|                      |      | 污染物排放总量控制与减排指标完成情况 |                 |                 |            | 5       | 污染物排放量低于总量控制指标       |     | 5  |

由表计算得出：拟建工程井下作业定量指标得分 100 分，定性指标得分 100 分，综合评价指数得分 100 分；采油作业定量指标得分 90 分，定性指标得分 95 分，综合评价指数得分 92 分，达到  $P \geq 90$ ，属于清洁生产先进企业。

#### 3.4.6.2 清洁生产结论

根据综合分析和类比已开发区块，拟建工程严格执行各类环境保护、节能降耗措施后，整体可达到清洁生产先进企业水平。

#### 3.4.7 污染物排放“三本账”

拟建工程实施后富满油田“三本账”的情况见表 3.4-14。

表 3.4-14 拟建工程实施后富满油田“三本账”情况一览表单位：t/a

| 类别         | 废气  |      |      |       |     | 废水 | 固废 |
|------------|-----|------|------|-------|-----|----|----|
|            | 颗粒物 | 二氧化硫 | 氮氧化物 | 非甲烷总烃 | 硫化氢 |    |    |
| 现有区块排放量    | *   | *    | *    | *     | *   | *  | *  |
| 拟建工程新增排放量  | *   | *    | *    | *     | *   | *  | *  |
| 以新带老削减量    | *   | *    | *    | *     | *   | *  | *  |
| 拟建工程实施后排放量 | *   | *    | *    | *     | *   | *  | *  |
| 拟建工程实施后增减量 | *   | *    | *    | *     | *   | *  | *  |

#### 3.4.8 污染物总量控制分析

##### 3.4.8.1 总量控制因子

根据国家“十四五”总量控制水平以及地方生态环境主管部门对污染物排放总量控制的要求，考虑拟建工程的排污特点，污染物排放总量控制因子如下：

废气污染物： $\text{VOC}_s$ 、 $\text{NO}_x$ 。

废水污染物： $\text{COD}$ 、 $\text{NH}_3\text{-N}$ 。

##### 3.4.8.2 拟建工程污染物排放总量

###### (1) 废气

根据《陆上石油天然气开采工业大气污染物排放标准》(GB39728-2020)，挥发性有机物( $\text{VOC}_s$ )是参与大气光化学反应的有机化合物，或者根据有关规定确定的有机化合物。拟建工程采用密闭集输工艺，在油气集输环节产生的挥发性有机物

(VOC<sub>s</sub>) 主要为非甲烷总烃，故建议非甲烷总烃作为 VOC<sub>s</sub> 排放控制因子。根据计算，本项目无组织 VOC<sub>s</sub> 排放量为 0.640t/a。

## (2) 废水

拟建工程在正常运行期间，采出水随原油一并输至跃满转油站采出水处理单元处理，达到《碎屑岩油藏注水水质指标技术要求及分析方法》(SY/T5329-2022) 标准后回注地层。井下作业废水采取不落地直接排入专用废水回收罐收集后，酸碱中和后通过罐车拉运至富源区块钻试修废液处理站处理。拟建工程无废水外排，因此建议不对废水污染物进行总量控制。

综上所述，拟建工程总量控制指标为：NO<sub>x</sub> 0t/a，VOC<sub>s</sub> 0.640t/a，COD 0t/a，氨氮 0t/a。

## 3.5 相关法律法规、规划符合性分析

### 3.5.1 产业政策符合性分析

拟建工程为石油开采项目，属于“常规石油、天然气勘探与开采”项目，结合《产业结构调整指导目录（2024 年本）》（国家发展和改革委员会令 2023 年第 7 号），拟建工程属于第一类“鼓励类”第七条“石油天然气”“1. 石油天然气开采：常规石油、天然气勘探与开采”，为鼓励类产业，符合国家当前产业政策要求。

### 3.5.2 相关法规、政策、规范、规划符合性分析

#### 3.5.2.1 主体功能区划

拟建工程位于沙雅县境内，不涉及生态保护红线及水源地、风景名胜区等，不在新疆维吾尔自治区主体功能区规划划定的重点开发区和禁止开发区，位于主体功能区中的限制开发区域（农产品主产区）-国家级农产品主产区天山南坡主产区，其发展方向和开发原则包括：位于农产品主产区的点状能源和矿产资源基地建设，必须进行生态环境影响评估，并尽可能减少对生态空间与农业空间的占用，同步修复生态环境。其中，在水资源严重短缺、环境容量很小、生态十分脆弱、地震和地质灾害频发的地区，要严格控制能源和矿产资源开发。

本项目主要建设井场及管线，项目位于沙雅县塔克拉玛干沙漠腹地，不占用农田区域，不会对区域农产品生产产生影响；同时项目施工过程中严格控制施工

占地，井场建设完成后，采取措施及时恢复临时占地，尽可能减少对区域生态环境的影响，运营期采取完善相应的污染防治措施，污染物均可达标排放。综上所述，项目与区域主体功能区中限制开发区域发展方向和开发原则相协调，符合主体功能区划。

### 3.5.2.2 生态环境保护规划

拟建工程与《新疆生态环境保护“十四五”规划》《阿克苏地区生态环境保护“十四五”规划》的符合性分析见表 3.5-1。

表 3.5-1 与生态环境保护规划符合性分析一览表

| 文件名称                 | 文件要求  | 拟建工程  | 符合性 |
|----------------------|---|---|-----|
| 《新疆生态环境保护“十四五”规划》    | 加强重点行业 VOCs 治理。实施 VOCs 排放总量控制，重点推进石油天然气开采、石化、化工、包装印刷、工业涂装、油品储运销等重点行业排放源以及机动车等移动源 VOCs 污染防治，加强重点行业、重点企业的精细化管控；全面推进使用低 VOCs 含量涂料、油墨、胶粘剂、清洗剂等；加强汽修行业 VOCs 综合治理，加大餐饮油烟污染治理力度，持续削减 VOCs 排放量。   | 本项目井场无组织废气排放涉及 VOCs 排放，油气采取密闭集输工艺，减少 VOCs 排放量   | 符合  |
|                      | 加强企业自行监测管理。全面履行排污单位自行监测及信息公开制度，加强帮扶指导和调度监督，督促取得排污许可证的排污单位按要求开展监测。   | 报告中已提出自行监测计划及信息公开制度   | 符合  |
|                      | 强化危险废物全过程环境监管。建立健全各类危险废物重点监管单位清单，全面实行危险废物清单化管理。督促各类危险废物产生单位和经营单位依法申报危险废物产生处置情况，报备管理计划，做好信息公开工作，规范运行危险废物转移联单。  | 拟建工程产生的危险废物严格落实《危险废物环境管理指南 陆上石油天然气开采》（生态环境部公告 2021 年 第 74 号）、《危险废物转移管理办法》（生态环境部令 第 23 号）中相关管理要求 | 符合  |
| 《阿克苏地区生态环境保护“十四五”规划》 | 以石化、化工等行业为重点，加快实施 VOCs 治理工程建设。石化、化工行业全面推进储罐改造，使用高效、低泄漏的浮盘和呼吸阀，推进低泄漏设备和管线组件的更换，中石化塔河炼化有限责任公司对火车装卸设施开展改造，新建油气回收装置和 VOCs 在线监控设施；中石油、中石化、中曼石油等针对储罐、装载、污水集输储存处置和生产工艺过程等环节建设适宜高效的 VOCs 治理设施，对采油作业区采出水罐、工艺池、卸油台、晾晒池等开展 VOCs 治理，加快更换装载方式。 | 本项目井场无组织废气排放涉及 VOCs 排放，油气采取密闭集输工艺，减少 VOCs 排放量   | 符合  |

续表 3.5-1

与生态环境保护规划符合性分析一览表

| 文件名称                 | 文件要求  | 拟建工程  | 符合性 |
|----------------------|---|---|-----|
| 《阿克苏地区生态环境保护“十四五”规划》 | 持续开展地下水环境状况调查评估，以傍河型地下水饮用水水源为重点，防范受污染河段对地下水造成污染。统筹区域地表水、地下水生态环境监管。加强化学品生产企业、工业聚集区、矿山开采区等污染源地表、地下协同防治与环境风险管控。划定地下水型饮用水水源补给区并强化保护措施，开展地下水污染防治重点区划定及污染风险管控。健全分级分类的地下水环境监测评价体系。实施水土环境风险协同防控。在地表水、地下水交互密切的典型地区开展污染综合防治试点。杜绝污水直接排入雨水管网，推进城镇污水管网全覆盖，落实土壤污染和地下水污染的协同防治，切实保障地下水生态环境安全。 | 拟建工程采出水随原油一并输至跃满转油站采出水处理单元处理达标后回注地层，井下作业废水采取不落地直接排入专用废水回收罐收集后，酸碱中和后通过罐车拉运至富源区块钻试修废液处理站处理，废水均不向外环境排放；严格按照《环境影响评价技术导则 地下水环境》（HJ610-2016）“11.2.2 分区防控措施”相关要求要求进行分区防渗；制定完善的地下水监测计划；切实保障地下水生态环境安全。 | 符合  |
|                      | 按照生态环境部统一部署，建立健全自然保护地生态环境监管制度。组织开展自然保护地人类活动遥感监测疑似问题实地核查，实现自然保护地类型全覆盖。加强自然保护地管理，严控自然保护地内各类开发建设活动。  | 拟建工程不占用自然保护地  | 符合  |
|                      | 建立生态保护红线管控体系，明确管理责任，强化用途管制，实现一条红线管控重要生态空间，确保生态功能不降低，面积不减少，性质不改变。开展生态保护红线基础调查和人类活动遥感监测，及时发现、移交、查处各类生态破坏问题并监督保护修复情况。  | 拟建工程不占用及穿越生态保护红线，可确保生态功能不降低，面积不减少，性质不改变   | 符合  |

综上所述，拟建工程符合《新疆生态环境保护“十四五”规划》《阿克苏地区生态环境保护“十四五”规划》中的相关要求。

### 3.5.2.3 国土空间规划

拟建工程与《阿克苏地区国土空间规划（2021 年-2035 年）》《沙雅县国土空间总体规划（2021-2035 年）》的符合性分析见表 3.5-2。

表 3.5-2 与阿克苏地区、沙雅县国土空间规划符合性分析一览表

| 文件名称                         | 文件要求  | 本项目                                    | 符合性 |
|------------------------------|---|--|-----|
| 《阿克苏地区国土空间规划（2021 年-2035 年）》 | 建立生态保护红线管控体系，明确管理责任，强化用途管制，实现一条红线管控重要生态空间，确保生态功能不降低，面积不减少，性质不改变。开展生态保护红线基础调查和人类活动遥感监测，及时发现、移交、查处各类生态破坏问题并监督保护修复情况 | 本项目不占用及穿越生态保护红线，可确保生态功能不降低，面积不减少，性质不改变 | 符合  |

续表 3.5-2 与阿克苏地区、沙雅县国土空间规划符合性分析一览表

| 文件名称                         | 文件要求   | 本项目  | 符合性 |
|------------------------------|--|--|-----|
| 《阿克苏地区国土空间规划（2021 年-2035 年）》 | <p>严保永久基本农田保护红线：坚决落实最严格的耕地保护制度，严守耕地保护红线，将达到质量要求的优质耕地依法划入永久基本农田，实施特殊保护。已经划定的永久基本农田全面梳理整改，有序推进永久基本农田划定成果核实，确保永久基本农田数量不减少、质量不降低、生态有改善。</p> <p>严守生态保护红线：以资源环境承载力为硬约束，结合“双评价”中生态保护极重要区评价，强调生态涵养，落实生态红线保护要求，切实做到应划尽划，应保尽保，实现一条生态保护红线管控重要生态空间。阿克苏地区生态红线主要分布于天山南脉、塔里木河上游沿岸、托什干河中下游沿岸。</p> <p>严控城镇开发边界：坚持节约优先、保护优先，严控增量、盘活存量，优化结构、提升效率，提高城镇建设用地集约化程度。在综合考虑城镇定位、发展方向和综合承载能力的基础上，科学研判城镇发展需求，优化城镇形态和布局，促进城镇有序、适度、紧凑发展，实现多中心、网络化、组团式、集约型的城乡国土空间格局</p> | 本项目占地范围内不涉及基本农田，未处于城镇开发边界，井场距离生态保护红线最近距离 0.04km。 | 符合  |
| 《沙雅县国土空间总体规划（2021-2035 年）》   | 永久基本农田一经划定，任何单位和个人不得擅自占用或者改变用途。重大能源、交通、水利、通信、军事设施等确实无法避开永久基本农田保护红线，必须严格论证，按程序报批。各乡镇国土空间总体规划应严格落实耕地和永久基本农田保护目标任务，确保划定的耕地和永久基本农田保护红线稳定。  | 本项目占地范围内不涉及基本农田                                  | 符合  |
|                              | 生态保护红线严格按照“自然保护地核心区和其他区域”进行分类管控。生态保护红线一经划定，未经批准，严禁擅自调整，确保生态保护红线生态功能不降低、面积不减少、性质不改变，提升生态系统质量和稳定性。   | 本项目距离生态保护红线最近距离 0.04km                           | 符合  |
|                              | 实施“三线一单”（生态保护红线、环境质量底线、资源利用上线和生态环境准入清单）生态环境分区管控制度。规划落实沙雅县“三线一单”生态环境分区管控要求，坚决制止违反生态环境准入清单规定进行生产建设活动的行为，不断强化生态环境源头防控   | 拟建工程符合阿克苏地区生态环境分区管控要求                            | 符合  |

综上所述，拟建工程符合《阿克苏地区国土空间规划（2021 年-2035 年）》《沙雅县国土空间总体规划（2021 年-2035 年）》的相关要求。

#### 3.5.2.4 塔里木油田“十四五”发展规划

拟建工程与《塔里木油田“十四五”发展规划》及其规划环评审查意见的符合性分析见表 3.5-3。

表 3.5-3 与塔里木油田“十四五”发展规划及其规划环评审查意见符合性分析一览表

| 文件名称                         | 文件要求  | 拟建工程   | 符合性 |
|------------------------------|---|--|-----|
| 《塔里木油田“十四五”发展规划》             | “十四五”期间持续上产，着力推进“库车山前天然气、塔北-塔中原油”两大根据地，实施老油气田综合治理、新油气田效益建产和油气田精益生产，努力实现原油产量稳中上升和天然气快速上产。  | 拟建工程为石油开采项目，可保证富满油田持续稳产  | 符合  |
| 《塔里木油田“十四五”发展规划环境影响报告书》及审查意见 | <p>（三）严格生态环境保护，强化各类污染防治。针对规划实施可能出现的累积性、长期性生态环境问题，采取积极有效的生态复垦和生态恢复措施，确保实现《报告书》提出的各项生态恢复治理要求，有效减缓规划区生态环境退化趋势。根据油气开采产业政策和生态环境保护政策要求，严格落实资源环境指标要求，进一步控制污染物排放以及能源消耗水平，对油气开采产生的废弃油基泥浆、含油钻屑及其他固体废物，提出减量化的源头控制措施、资源化的利用路径、无害化的处理要求，按照国家和地方有关固体废物的管理规定进行处置，提高废弃油基泥浆和含油钻屑及其处理产物的综合利用率。根据油气开采产业政策和生态环境保护政策要求，严格落实资源环境指标要求，进一步控制污染物排放以及能源消耗水平。油气开采、输送、储存、净化等过程及非正常工况应加强挥发性有机物等污染物排放控制，确保满足区域环境空气质量要求。加强开采废水污染控制，涉及回注的应经处理满足《碎屑岩油藏注水水质推荐指标及分析方法》（SY/T5329）等相关标准要求，采取切实可行的地下水污染防治和监控措施，防止造成地下水污染。油气开采过程中产生的固体废物，应当遵循减量化、资源化、无害化原则，合规处置。加强伴生气、落地油、采出水等回收利用，提高综合利用水平。</p> <p>（四）加强生态环境系统治理，维护生态安全。坚持节约优先、保护优先、自然恢复为主，统筹推进山水林田湖草沙一体化保护和系统治理，守住自然生态安全边界。严格控制油气田开发扰动范围，加大生态治理力度，结合油气开采绿色矿山建设等相关要求，落实各项生态环境保护措施，保障区域生态功能不退化。油气开发应同步制定并落实生态保护和修复方案，综合考虑防沙治沙等相关要求，因地制宜开展生态恢复治理工作。</p> | <p>拟建工程废气主要为井场无组织废气，采取密闭工艺，定期巡检措施；废水主要为采出水、井下作业废水，采出水随原油一并输至跃满转油站处理达标后回注地层，井下作业废水采取不落地直接排入专用废水回收罐收集后，酸碱中和后通过罐车拉运至富源区块钻试修废液处理站处理；同时采取切实可行的地下水污染防治和监控措施，防止造成地下水污染；固废主要为落地油、废防渗材料、清管废渣，收集后委托有资质单位接收处置。项目井场采取分区防渗措施。</p> | 符合  |

综上所述，拟建工程符合《塔里木油田“十四五”发展规划》及其规划环评审查意见的相关要求。

#### 3.5.2.5 《石油天然气开采业污染防治技术政策》符合性分析

拟建工程与《石油天然气开采业污染防治技术政策》的符合性分析见表 3.5-4。

表 3.5-4 与《石油天然气开采业污染防治技术政策》符合性分析一览表

| 文件名称                                | 文件要求   | 拟建工程  | 符合性 |
|-------------------------------------|--|---|-----|
| 《石油天然气开采业污染防治技术政策》（公告 2012 年第 18 号） | 要遏制重大、杜绝特别重大环境污染和生态破坏事故的发生。要逐步实现对行业排放的石油类污染物进行总量控制。                    | 拟建工程运营期废水主要为采出水和井下作业废水，采出水随原油一并输至跃满转油站处理达标后回注地层，井下作业废水采取不落地直接排入专用废水回收罐收集后，酸碱中和后通过罐车拉运至富源区块钻试修废液处理站处理，落地油、废防渗材料、清管废渣，收集后委托有资质单位接收处置；同时采取切实可行的地下水污染防治和监控措施，防止造成地下水污染；无石油类污染物排放。 | 符合  |
|                                     | 油气田建设应总体规划，优化布局，整体开发，减少占地和油气损失，实现油气和废物的集中收集、处理处置。                      | 拟建工程建设布局合理，已在设计阶段合理选址，合理利用区域现有道路，减少项目占地；油气采取密闭工艺，罐车输至跃满转油站集中处理；落地油、废防渗材料、清管废渣委托有危废处置资质的单位接收处置   | 符合  |
|                                     | 在油气集输过程中，应采用密闭流程，减少烃类气体排放。   | 拟建工程油气集输过程为密闭流程   | 符合  |
|                                     | 在油气开发过程中，应采取措施减轻生态影响并及时用适地植物进行植被恢复。                                    | 本评价已提出生态影响减缓措施  | 符合  |
|                                     | 位于湿地自然保护区和鸟类迁徙通道上的油田、油井，若有较大的生态影响，应将电线、集输管线地下敷设。在油田作业区，应采取措施，保护零散自然湿地。 | 拟建工程不占用湿地自然保护区和鸟类迁徙通道   | —   |
|                                     | 在钻井和井下作业过程中，鼓励污油、污水进入生产流程循环利用，未进入生产流程的污油、污水应采用固液分离、废水处理一体化装置等处理后达标外排。  | 拟建工程不涉及钻井作业；运营期井下作业废水采取不落地直接排入专用废水回收罐收集后，酸碱中和后通过罐车拉运至富源区块钻试修废液处理站处理   | 符合  |

综上所述，拟建工程符合《石油天然气开采业污染防治技术政策》的相关要求。

3.5.2.6 《新疆维吾尔自治区重点行业生态环境准入条件（2024 年）》符合性分析

拟建工程与《新疆维吾尔自治区重点行业生态环境准入条件（2024 年）》的符合性分析见表 3.5-5。



表 3.5-5 与新疆维吾尔自治区重点行业生态环境准入条件符合性分析一览表

| 文件名称                           |           | 文件要求   | 拟建工程   | 符合性 |
|--------------------------------|-----------|--|--|-----|
| 《新疆维吾尔自治区重点行业生态环境准入条件（2024 年）》 | 选址与空间布局   | 1. 石油、天然气开发项目的选址与布局应符合自治区或油气企业相关油气开发专项规划及规划环评要求，原则上应当以区块为单位开展环境影响评价工作。   | 项目符合《塔里木油田“十四五”发展规划》及规划环评要求，项目为现有富满油田改扩建项目   | 符合  |
|                                |           | 2. 在符合产业政策、满足区域生态环境空气质量改善和污染物总量控制要求的前提下，经环境影响比选论证后，适宜在矿区开展的页岩油、页岩气开采、加工一体化项目可在矿区内就地选址。   | 项目符合产业政策、满足区域生态环境空气质量改善和污染物总量控制要求  | 符合  |
|                                |           | 3. 涉及自然保护地的石油天然气勘探、开发项目按照国家和自治区有关油气安全保障政策要求执行。   | 拟建工程不涉及  | —   |
|                                | 污染防治与环境影响 | 1. 施工期应当尽量减少施工占地、严格控制施工作业面积、缩短施工时间、选择合理施工方式、落实环境敏感区管控要求以及其他生态环境保护措施，有效降低生态环境影响。  | 拟建设工程施工期严格控制施工作业面积、缩短施工时间，提出水土保持、生态修复的要求，有效降低生态环境影响  | 符合  |
|                                |           | 2. 陆地油气开发项目应当对挥发性有机物液体储存和装载损失、废水集输和处理系统、设备与管线组件泄漏、非正常工况等挥发性有机物无组织排放源进行有效管控，通过采取设备密闭、废气有效收集及配套高效末端处理设施等措施，有效控制挥发性有机物和恶臭气体无组织排放，油气集输损耗率不得高于 0.5%；工艺过程控制措施、废气收集处理措施以及站场边界非甲烷总烃排放浓度应满足《陆上石油天然气开采工业大气污染物排放标准》（GB39728）要求。锅炉、加热炉、压缩机等装置应优先使用清洁燃料或能源，燃煤燃气锅炉、加热炉废气排放应达到《锅炉大气污染物排放标准》（GB13271）要求，有地方标准的按地方标准执行。涉及高含硫天然气开采的，应当强化钻井、输送、净化等环节环境风险防范措施。高含硫气田回注采出水，应当采取有效措施减少废水处理站和回注井场硫化氢的无组织排放。高含硫天然气净化厂应采用先进高效的硫磺回收工艺，减少二氧化硫排放。 | 拟建工程废气主要为井场无组织废气，井场采取密闭集输，定期巡检措施；废水主要为采出水、井下作业废水，采出水随原油一并输至跃满转油站处理达标后回注地层，井下作业废水拉运至富源区块钻试修废液处理站处理，废水均不向外环境排放；拟建工程油气集输采用密闭工艺，损耗率不高于 0.5%；井场边界非甲烷总烃排放浓度满足《陆上石油天然气开采工业大气污染物排放标准》（GB39728-2020）要求。 | 符合  |
|                                |           | 3. 油气开发产生的伴生气应优先回收利用，减少温室气体排放，开发区块伴生气整体回收利用率应达到 80% 以上；边远井，零散井等产生的伴生气不能回收或难以回收的，应经燃烧后放空。鼓励油气企业将碳捕集、利用与封存（CCUS）技术用于油气开采，提高采收率、减少温室气体排放。   | 拟建工程提出了相关降碳措施，具体见“7.2 减污降碳措施”  | 符合  |
|                                |           | 4. 陆地油气开发项目产生的废水应经处理后优先回用，无法回用的应满足国家和地方相关污染物排放标准后排放，工业废水回用率应达到 90% 以上。钻井及储层改造应采用环境友好的油田化学助剂、酸化液、压裂液、钻井液，配备完善的固控设备，钻井液循环率应达到 95% 以上，压裂废液、酸化废液等井下作业废水应 100% 返排入罐。  | 拟建工程不涉及钻井工程。运营期采出水随原油一并拉输至跃满转油站处理达标后回注地层，井下作业废水采取不落地直接排入专用废水回收罐收集后，酸碱中和后通过罐车拉运至富源区块钻试修废液处理站处理。   | 符合  |

续表 3.5-5 与新疆维吾尔自治区重点行业生态环境准入条件符合性分析一览表

| 文件名称                           | 文件要求   | 拟建工程   | 符合性 |
|--------------------------------|--|--|-----|
| 《新疆维吾尔自治区重点行业生态环境准入条件（2024 年）》 | 5. 涉及废水回注的，应采取切实可行的地下水污染防治和监控措施，不得回注与油气开采无关的废水，严禁造成地下水污染；在相关行业污染控制标准发布前，回注水应满足《碎屑岩油藏注水水质指标技术要求及分析方法》（SY/T5329）《气田水注入技术要求》（SY/T6596）等相关标准要求。对于页岩油、稠油注汽开采，鼓励废水处理回用于注汽锅炉。   | 拟建工程采出水随原油一并输至跃满转油站处理达标后回注地层，达到《碎屑岩油藏注水水质指标技术要求及分析方法》（SY/T5329-2022）标准后回注地层。   | 符合  |
|                                | 6. 废弃钻井泥浆及岩屑应采取“泥浆不落地”工艺，勘探、开发过程产生的落地原油回收率应达到 100%。废弃水基钻井泥浆及岩屑经“泥浆不落地”设备处理后，固相优先综合利用，暂时不利用或者不能利用的，应按照《一般工业固体废物贮存和填埋污染控制标准》（GB18599）处置；废弃油基钻井泥浆及岩屑、落地油、清罐底泥、含油污泥、含油清管废渣、油气处理厂过滤吸附介质、废脱汞剂等危险废物，应按照国家有关规定制定危险废物管理计划，建立危险废物管理台账，依法依规自行处置或委托有相应资质的单位无害化处置。固体废物无害化处置率应达到 100%。 | 拟建工程运营期产生的落地油、废防渗材料、清管废渣均属于危险废物，收集后暂存于哈得采油气管理区危废贮存场，由有危废处置资质单位接收处置，企业按照国家有关规定制定危险废物管理计划，建立危险废物管理台账，固体废物无害化处置率应达到 100%。   | 符合  |
|                                | 7. 噪声排放应达到《工业企业厂界环境噪声排放标准》（GB12348）要求。   | 拟建工程井场厂界噪声满足《工业企业厂界环境噪声排放标准》（GB12348-2008）中 2 类标准要求  | 符合  |
|                                | 8. 对拟退役的废弃井（站）场、管道、道路等工程设施应进行生态修复，生态修复前应对废弃油（气）井、管道进行封堵或设施拆除，确保无土壤及地下水环境污染遗留问题、废弃物得到妥善处置。生态修复应满足《矿山生态环境保护与恢复治理技术规范（试行）》（HJ651）、《废弃井封井回填技术指南（试行）》《废弃井及长停井处置指南》（SY/T6646）、《陆上石油天然气开采业绿色矿山建设规范》（DZ/T0317）等相关要求。   | 退役的废弃井（站）场、管道、道路等工程设施进行生态修复，生态修复前对废弃油（气）井、管道进行封堵或设施拆除，确保无土壤及地下水环境污染遗留问题、废弃物得到妥善处置。生态修复满足《矿山生态环境保护与恢复治理技术规范（试行）》（HJ651-2013）、《废弃井封井回填技术指南（试行）》（环办土壤函〔2020〕72 号）《废弃井及长停井处置指南》（SY/T6646-2017）、《陆上石油天然气开采业绿色矿山建设规范》（DZ/T0317-2018）等相关要求。 | 符合  |

综上所述，拟建工程符合《新疆维吾尔自治区重点行业生态环境准入条件（2024 年）》的相关要求。

## 3.5.2.7 生态保护红线相关政策符合性分析

表 3.5-6 生态保护红线相关政策符合性分析一览表

| 文件名称   | 文件要求  | 拟建工程  | 符合性 |
|--|---|---|-----|
| 《自然资源部 生态环境部 国家林业和草原局关于加强生态保护红线管理的通知(试行)》(自然资发〔2022〕142 号) | 规范管控对生态功能不造成破坏的有限人为活动。生态保护红线是国土空间规划中的重要管控边界,生态保护红线内自然保护地核心区保护区外,禁止开发性、生产性建设活动,在符合法律法规的前提下,仅允许以下对生态功能不造成破坏的有限人为活动。生态保护红线内自然保护区、风景名胜區、饮用水水源保护区等区域,依照法律法规执行  | 本项目距离生态保护红线最近距离 40m,塔里木油田分公司生产运行部负责监督施工单位在工程建设过程中落实在生态保护红线周边施工作业时严格控制作业带宽度,严禁随意进入生态保护红线区内等相关环境保护措施和环境管理要求 | 符合  |
| 《关于在国土空间规划中统筹划定落实三条控制线的指导意见》                               | 生态保护红线内,自然保护地核心区原则上禁止人为活动,其他区域严格禁止开发性、生产性建设活动,在符合现行法律法规前提下,除国家重大战略项目外,仅允许对生态功能不造成破坏的有限人为活动,主要包括:零星的原住民在不扩大现有建设用地和耕地规模前提下,修缮生产生活设施,保留生活必需的少量种植、放牧、捕捞、养殖;因国家重大能源资源安全需要开展的战略性能源资源勘查,公益性自然资源调查和地质勘查;自然资源、生态环境监测和执法包括水文水资源监测及涉水违法事件的查处等,灾害防治和应急抢险活动;经依法批准进行的非破坏性科学研究观测、标本采集;经依法批准的考古调查发掘和文物保护活动;不破坏生态功能的适度参观旅游和相关的必要公共设施建设;必须且无法避让、符合县级以上国土空间规划的线性基础设施建设、防洪和供水设施建设与运行维护;重要生态修复工程 | 本项目距离生态保护红线最近距离 40m,塔里木油田分公司生产运行部负责监督施工单位在工程建设过程中落实在生态保护红线周边施工作业时严格控制作业带宽度,严禁随意进入生态保护红线区内等相关环境保护措施和环境管理要求 | 符合  |

## 3.5.2.8 其他政策、规范符合性分析

拟建工程与《新疆维吾尔自治区国民经济和社会发展第十四个五年规划和 2035 年远景目标纲要》《阿克苏地区国民经济和社会发展第十四个五年规划和 2035 年远景目标纲要》《新疆维吾尔自治区油气发展“十四五”规划》《关于进一步加强石油天然气行业环境影响评价管理的通知》（环办环评函〔2019〕910 号）《转发〈关于进一步加强石油天然气行业环境影响评价的通知〉的通知》（新环环评发〔2020〕142 号）《陆上石油天然气开采业绿色矿山建设规范》（DZ/T0317-2018）《关于加强沙区建设项目环境影响评价工作的通知》（新环环评发〔2020〕138 号）《关于规范临时用地管理的通知》（自然资规〔2021〕2 号）的符合性分析见表 3.5-7。

表 3.5-7 与其他规划符合性分析一览表

| 文件名称  | 文件要求  | 拟建工程  | 符合性 |
|---|---|---|-----|
| 《新疆维吾尔自治区国民经济和社会发展第十四个五年规划和 2035 年远景目标纲要》     | 建设国家大型油气生产加工和储备基地。加大准噶尔、吐哈、塔里木三大盆地油气勘探开发力度，提高新疆在油气资源开发利用转化过程中的参与度。  | 拟建工程属于塔里木盆地石油开采项目   | 符合  |
| 《阿克苏地区国民经济和社会发展第十四个五年规划和 2035 年远景目标纲要》        | 积极支持两大油田公司加大油气资源勘探开发力度，推动顺北、塔河主体、博孜一大北等区块油气开采取得重要成果，新增油气资源全部留用当地加工转化，加大地区天然气管网、储备和运营设施建设及互联互通工作，重点联通博孜、克深、英买力等气田至温宿产业园区及西部县（市）天然气管网，集中在温宿发展天然气化工产业，辐射至阿克苏市、柯坪县。 | 拟建工程属于塔里木油田分公司富满油田油气开采项目  | 符合  |
| 《新疆维吾尔自治区油气发展“十四五”规划》                         | 加强油气产能建设。提高老油田采收率，加大塔里木盆地和老油区深层超深层、外围油气资源开发力度，减缓吐哈、准东、塔河等老油区产量递减。积极推动天山北坡万亿方大气区勘探开发，加快准噶尔盆地南缘、玛湖、吉木萨尔以及塔里木盆地顺北、库车、博孜一大北、哈拉哈塘碳酸盐岩油藏等大型油气田建设，促进油气增储上产，实现资源良性接替。   | 拟建工程为塔里木盆地石油开采项目，促进油气增储上产   | 符合  |
| 《关于进一步加强石油天然气行业环境影响评价管理的通知》（环办环评函〔2019〕910 号） | 项目环评应当深入评价项目建设、运营带来的环境影响和环境风险，提出有效的生态环境保护和环境风险防范措施。滚动开发区块产能建设项目环评文件中还应对现有工程环境影响进行回顾性评价，对存在的生态环境问题和环境风险隐患提出有效防治措施。依托其他防治设施的或者委托第三方处置的，应当论证其可行性和有效性。              | 拟建工程已在报告中提出有效的生态环境保护和环境风险防范措施，并在报告中对现有区块开发情况及存在的问题进行回顾性评价，同时针对废水、固废处置的依托进行了可行性论证。 | 符合  |

续表 3.5-7

与其他规划符合性分析一览表

| 文件名称  | 文件要求  | 拟建工程   | 符合性 |
|---|---|--|-----|
| 《关于进一步加强石油天然气行业环境影响评价管理的通知》（环办环评函〔2019〕910号）      | 施工期应当尽量减少施工占地、缩短施工时间、选择合理施工方式、落实环境敏感区管控要求以及其他生态环境保护措施，降低生态环境影响。钻井和压裂设备应当优先使用网电、高标准清洁能源，减少废气排放。选用低噪声设备，避免噪声扰民。施工结束后，应当及时落实环评提出的生态保护措施。 | 拟建工程报告中已提出施工过程中严格控制作业带，减少施工占地的措施，要求施工结束后及时进行恢复清理，落实报告中提出的生态保护措施，避免对区域生态环境造成影响。             | 符合  |
|   | 油气长输管道及油气田内部集输管道应当优先避让环境敏感区，并从穿越位置、穿越方式、施工场地设置、管线工艺设计、环境风险防范等方面进行深入论证。高度关注项目安全事故带来的环境风险，尽量远离沿线居民。                                     | 拟建工程管线采取埋地敷设方式，敷设管线未穿越红线，不在生态保护红线范围内，在采取严格完善的环境风险防范措施和应急措施后，环境风险可防控。                       | 符合  |
|   | 油气企业应当加强风险防控，按规定编制突发环境事件应急预案，报所在地生态环境主管部门备案。  | 哈得采油气管理区制定有《塔里木油田分公司哈得采油气管理区突发环境事件专项应急预案》备案文件并进行了备案，后续应根据本工程生产过程存在的风险事故类型，完善现有的突发环境事件应急预案。 | 符合  |
| 《转发〈关于进一步加强石油天然气行业环境影响评价的通知〉的通知》（新环环评发〔2020〕142号） | 加快推进油气发展（开发）相关规划编制，并依法开展规划环境影响评价。对已批准的油气发展（开发）规划在实施范围、适用期限、规模、结构和布局等方面进行重大调整或修订的，应当依法重新或补充进行环境影响评价。油气开发规划实施满 5 年的应当及时开展规划环境影响跟踪评价。    | 塔里木油田分公司已开展《塔里木油田“十四五”发展规划》；目前《塔里木油田“十四五”发展规划环境影响报告书》已取得自治区生态环境厅审查意见（新环审〔2022〕214号）        | 符合  |
| 《陆上石油天然气开采业绿色矿山建设规范》（DZ/T0317-2018）               | 因矿制宜选择开采工艺和装备，符合清洁生产要求。应贯彻“边开采，边治理，边恢复”的原则，及时治理恢复矿区地质环境，复垦矿区压占和损毁土地。  | 项目提出施工期结束后，恢复井场周边及管线临时占地，符合“边开采，边治理，边恢复”的原则。   | 符合  |
|   | 应遵循矿区油气资源赋存状况、生态环境特征等条件，科学合理确定开发方案，选择与油气藏类型相适应的先进开采技术和工艺，推广使用成熟、先进的技术装备，严禁使用国家明文规定的限制和淘汰的技术工艺及装备。                                     | 拟建工程开发方案设计考虑了富满油田油气资源赋存状况、生态环境特征等条件，所选用的技术和工艺均成熟、先进。                                       | 符合  |
|   | 集约节约利用土地资源，土地利用符合用地指标政策。合理确定站址、场址、管网、路网建设占地规模。  | 拟建工程井场永久占地和管线临时占地规模均从土地资源节约方面考虑，尽可能缩小占地面积和作业带宽度  | 符合  |

续表 3.5-7 与其他规划符合性分析一览表

| 文件名称                                      | 文件要求  | 拟建工程   | 符合性 |
|---|---|--|-----|
| 《关于加强沙区建设项目环境影响评价工作的通知》（新环环评发〔2020〕138 号） | 对于受理的涉及沙区的建设项目环评文件, 严格按照《环境影响评价技术导则生态影响》要求, 强化建设项目的环境可行性、环境影响分析预测评估的可靠性和防沙治沙生态环境保护措施的可行性、有效性评估。 | 报告中已提出有效可行的防沙治沙措施  | 符合  |
|   | 对于位于沙化土地封禁保护区范围内或者超过生态环境承载能力或对沙区生态环境可能造成重大影响的建设项目, 不予批准其环评文件, 从源头预防环境污染和生态破坏。                   | 拟建工程不在沙化土地封禁保护区范围内, 不属于对沙区生态环境可能造成重大影响的建设项目, 项目在采取有效的生态保护、避让、减缓等措施, 不会超过区域生态环境承载能力 | 符合  |

综上所述, 拟建工程符合上述文件的相关要求。

3.5.3 生态环境分区管控符合性分析

2024 年 11 月, 新疆维吾尔自治区生态环境厅发布了《关于印发〈新疆维吾尔自治区生态环境分区管控动态更新成果〉的通知》（新环环评发〔2024〕157 号）; 2024 年 10 月, 阿克苏地区生态环境局发布了《关于印发阿克苏地区生态环境分区管控方案（动态更新）的通知》。本项目与上述文件中生态环境分区管控要求的符合性分析见表 2.7-8 至表 2.7-14, 本项目与“生态保护红线”位置关系示意图 7, 本项目与环境管控单元位置关系见附图 4。

表 3.5-8 本项目与《新疆维吾尔自治区生态环境分区管控动态更新成果》符合性分析表

| 名称             | 管控要求      |                |  | 拟建工程  | 符合性 |
|----------------|-----------|----------------|--|---|-----|
| 新疆维吾尔自治区总体管控要求 | A1 空间布局约束 | A1.1 禁止开发建设的活动 | 【A1.1-1】禁止新建、扩建《产业结构调整指导目录（2024 年本）》中淘汰类项目。禁止引入《市场准入负面清单（2022 年版）》禁止准入类事项。 | 拟建工程为石油开采项目, 属于“石油天然气开采”项目, 属于《产业结构调整指导目录（2024 年本）》（国家发展改革委 2023 年第 7 号）中的鼓励类项目, 符合国家当前产业政策要求; 不属于《市场准入负面清单（2025 年版）》（发改体改规〔2025〕466 号）中禁止准入类项目 | 符合  |
|                |           | A1.1 禁止开发建设的活动 | 【A1.1-2】禁止建设不符合国家和自治区环境保护标准的项目。  | 拟建工程执行标准符合国家和自治区环境保护标准  | 符合  |

续表 3.5-8 本项目与《新疆维吾尔自治区生态环境分区管控动态更新成果》符合性分析表

| 名称             | 管控要求      |                | 拟建工程  | 符合性 |
|----------------|-----------|----------------|---|-----|
| 新疆维吾尔自治区总体管控要求 | A1 空间布局约束 | A1.1 禁止开发建设的活动 | <p>【A1.1-3】禁止在饮用水水源保护区、风景名胜區、自然保护区的核心区和缓冲区、城镇居民区、文化教育科学研究区等人口集中区域以及法律、法规规定的其他禁止养殖区域建设畜禽养殖场、养殖小区。</p> <p>拟建工程不涉及相关内容</p>   | —   |
|                |           | A1.1-4         | <p>【A1.1-4】禁止在水源涵养区、地下水源、饮用水源、自然保护区、风景名胜區、森林公园、重要湿地及人群密集区等生态敏感区域内进行煤炭、石油、天然气开发。</p> <p>拟建工程占地范围内不涉及水源涵养区、地下水源、饮用水源、自然保护区、风景名胜區、森林公园、重要湿地及人群密集区等生态敏感区域</p>   | 符合  |
|                |           | A1.1-5         | <p>【A1.1-5】禁止下列破坏湿地及其生态功能的行为：</p> <p>（一）开（围）垦、排干自然湿地，永久性截断自然湿地水源；</p> <p>（二）擅自填埋自然湿地，擅自采砂、采矿、取土；</p> <p>（三）排放不符合水污染物排放标准的工业废水、生活污水及其他污染湿地的废水、污水，倾倒、堆放、丢弃、遗撒固体废物；</p> <p>（四）过度放牧或者滥采野生植物，过度捕捞或者灭绝式捕捞，过度施肥、投药、投放饵料等污染湿地的种植养殖行为；</p> <p>（五）其他破坏湿地及其生态功能的行为。</p> <p>拟建工程不涉及自然湿地</p>                                     | —   |
|                |           | A1.1-6         | <p>【A1.1-6】禁止在自治区行政区域内引进能（水）耗不符合相关国家标准中准入值要求且污染物排放和环境风险防控不符合国家（地方）标准及有关产业准入条件的高污染（排放）、高能（水）耗、高环境风险的工业项目。</p> <p>拟建工程不属于高污染（排放）、高能（水）耗、高环境风险的工业项目</p>  | 符合  |
|                |           | A1.1-7         | <p>【A1.1-7】①坚决遏制高耗能高排放低水平项目盲目发展。严把高耗能高排放低水平项目准入关口，严格落实污染物排放区域削减要求，对不符合规定的项目坚决停批停建。依法依规淘汰落后产能和化解过剩产能。</p> <p>②重点行业企业纳入重污染天气绩效分级，制定“一厂一策”应急减排清单，实现应纳尽纳；引导重点企业在秋冬季安排停产检修计划，减少冬季和采暖期排放。推进重点行业深度治理实施全工况脱硫脱硝提标改造，加大无组织排放治理力度，深入开展工业炉窑综合整治，全面提升电解铝、活性炭、硅冶炼、纯碱、电石、聚氯乙烯、石化等行业污染治理水平。</p> <p>拟建工程不属于高耗能高排放低水平项目；不属于重点行业企业</p> | 符合  |

续表 3.5-8 本项目与《新疆维吾尔自治区生态环境分区管控动态更新成果》符合性分析表

| 名称             | 管控要求      |                | 拟建工程  | 符合性 |
|----------------|-----------|----------------|---|-----|
| 新疆维吾尔自治区总体管控要求 | A1 空间布局约束 | A1.1 禁止开发建设的活动 | 【A1.1-8】严格执行危险化学品“禁限控”目录，新建危险化学品生产项目必须进入一般或较低安全风险的化工园区（与其他行业生产装置配套建设的项目除外），引导其他石化化工项目在化工园区发展。   | 符合  |
|                |           |                | 【A1.1-9】严禁新建自治区《禁止、控制和限制危险化学品目录》中淘汰类、禁止类危险化学品化工项目。严格执行生态保护红线、永久基本农田管控要求，禁止新（改、扩）建化工项目违规占用生态保护红线和永久基本农田。在塔里木河、伊犁河、额尔齐斯河干流及主要支流岸线1公里范围内，除提升安全、环保、节能、智能化、产品质量水平的技术改造项目外，严格禁止新建、扩建化工项目，不得布局新的化工园区（含化工集中区）。  | 符合  |
|                |           |                | 【A1.1-10】推动涉重金属产业集中优化发展，禁止新建用汞的电石法（聚）氯乙烯生产工艺，新建、扩建的重有色金属冶炼、电镀、制革企业优先选择布设在依法合规设立并依法开展规划环境影响评价的产业园区。  | 符合  |
|                |           |                | 【A1.1-11】国务院有关部门和青藏高原县级以上地方人民政府应当建立健全青藏高原雪山冰川冻土保护制度，加强对雪山冰川冻土的监测预警和系统保护。青藏高原省级人民政府应当将大型冰帽冰川小规模冰川群等划入生态保护红线，对重要雪山冰川实施封禁保护采取有效措施，严格控制人为扰动。青藏高原省级人民政府应当划定冻土区保护范围，加强对多年冻土区和中深季节冻土区的保护，严格控制多年冻土区资源开发，严格审批多年冻土区城镇规划和交通、管线、输变电等重大工程项目。青藏高原省级人民政府应当开展雪山冰川冻土与周边生态系统的协同保护，维持有利于雪山冰川冻土保护的生态环境。 | —   |
|                |           | A1.2 限制开发建设的活动 | 【A1.2-1】严格控制缺水地区、水污染严重区域和敏感区域高耗水高污染行业发展。  | 符合  |
|                |           |                | 【A1.2-2】建设项目用地原则上不得占用永久基本农田，确需占用永久基本农田的建设项目须符合《中华人民共和国基本农田保护条例》中相关要求，占用耕地、林地或草地的建设项目须按照国家、自治区相关补偿要求进行补偿。  | 符合  |



续表 3.5-8 本项目与《新疆维吾尔自治区生态环境分区管控动态更新成果》符合性分析表

| 名称             | 管控要求                  |   | 拟建工程                                   | 符合性 |
|----------------|-----------------------|---|--|-----|
| 新疆维吾尔自治区总体管控要求 | A1.2 限制开发建设的活动        | 【A1.2-3】以用途变更为住宅、公共管理与公共服务用地的地块为重点，严格建设用地准入管理和风险管控，未完成土壤污染状况调查或风险评估的地块，不得开工建设与风险管控和修复无关的项目。   | 拟建工程不涉及相关内容                            | —   |
|                |                       | 【A1.2-4】严格控制建设项目占用湿地。因国家和自治区重点建设工程、基础设施建设，以及重点公益性项目建设，确需占用湿地的应当按照有关法律、法规规定的权限和程序办理批准手续。   | 拟建工程不涉及占用湿地                            | 符合  |
|                |                       | 【A1.2-5】严格管控自然保护地范围内非生态活动，稳妥推进核心区内居民、耕地有序退出，矿权依法依规退出。   | 拟建工程不涉及相关内容                            | —   |
|                | A1.3 不符合空间布局要求活动的退出要求 | 【A1.3-1】任何单位和个人不得在水源涵养区、饮用水水源保护区内和河流、湖泊、水库周围建设重化工、涉重金属等工业污染项目；对已建成的工业污染项目，当地人民政府应当组织限期搬迁。   | 拟建工程不属于重化工、涉重金属等工业污染项目                 | 符合  |
|                |                       | 【A1.3-2】对不符合国家产业政策、严重污染水环境的生产项目全部予以取缔。  | 拟建工程不属于严重污染水环境的生产项目                    | 符合  |
|                |                       | 【A1.3-3】根据《产业结构调整指导目录》《限期淘汰产生严重污染环境的工业固体废物的落后生产工艺设备名录》等要求，配合有关部门依法淘汰烧结-鼓风炉 5 炼铅工艺炼铅等涉重金属落后产能和化解过剩产能。严格执行生态环境保护等相关法规标准，推动经整改仍达不到要求的产能依法依规关闭退出。 | 拟建工程不涉及重金属落后产能和化解过剩产能                  | 符合  |
|                |                       | 【A1.3-4】城市建成区、重点流域内已建成投产化工企业和危险化学品生产企业应加快退城入园，搬入化工园区前企业不应实施改扩建工程扩大生产规模。   | 拟建工程不涉及相关内容                            | —   |
|                | A1.4 其他布局要求           | 【A1.4-1】一切开发建设活动应符合国家、自治区主体功能区规划自治区和各地颁布实施的生态环境功能区划、国民经济发展规划、产业发展规划、国土空间规划等相关规划及重点生态功能区负面清单要求，符合区域或产业规划环评要求。                                  | 拟建工程与区域主体功能区划目标相协调，符合塔里木油田“十四五”规划及规划环评 | 符合  |
|                |                       | 【A1.4-2】新建、扩建石化、化工、焦化、有色金属冶炼、平板玻璃项目应布设在依法合规设立并经规划环评的产业园区。   | 拟建工程不属于石化、化工、焦化、有色金属冶炼、平板玻璃项目          | 符合  |
|                |                       | 【A1.4-3】危险化学品生产企业搬迁改造及新建化工项目必须进入国家及自治区各级人民政府正式批准设立，规划环评通过审查，规划通过审批且环保基础设施完善的工业园区，并符合国土空间规划产业发展规划和生态红线管控要求                                     | 拟建工程不属于危险化学品生产企业搬迁改造及新建化工项目            | 符合  |

续表 3.5-8 本项目与《新疆维吾尔自治区生态环境分区管控动态更新成果》符合性分析表

| 名称             | 管控要求       |                 |  | 拟建工程   | 符合性 |
|----------------|------------|-----------------|--|--|-----|
| 新疆维吾尔自治区总体管控要求 | A2 污染物排放管控 | A2.1 污染物削减/替代要求 | 【A2.1-1】新、改、扩建重点行业建设项目应符合“三线一单”、产业政策、区域环评、规划环评和行业环境准入管控要求。重点区域的新、改、扩建重点行业建设项目应遵循重点重金属污染物排放“减量替代”原则。  | 拟建工程符合“三线一单”《产业结构调整指导目录（2024 年本）》（国家发展改革委令 2023 年 第 7 号）、规划环评和行业环境准入管控要求 | 符合  |
|                |            |                 | 【A2.1-2】以石化、化工、涂装、医药、包装印刷、油品储运销等行业领域为重点，安全高效推进挥发性有机物综合治理，实施原辅材料和产品源头替代工程。  | 拟建工程实施后采取密闭集输工艺，生产设施密闭，加强设备管理，减少 VOC <sub>s</sub> 排放对大气环境的影响             | 符合  |
|                |            |                 | 【A2.1-3】促进大气污染物与温室气体协同控制。实施污染物和温室气体协同控制，实现减污降碳协同效应。开展工业、农业温室气体和污染减排协同控制研究，减少温室气体和污染物排放。强化污水、垃圾等集中处置设施环境管理，协同控制氢氟碳化物、甲烷、氧化亚氮等温室气体。加强节约能源与大气污染防治协同有效衔接促进大气污染防治协同增效。  | 拟建工程不涉及相关内容  | —   |
|                |            |                 | 【A2.1-4】严控建材、铸造、冶炼等行业无组织排放，推进石化、化工、涂装、医药、包装印刷、油品储运销等行业项目挥发性有机物（VOCs）防治。严格有色金属冶炼、石油加工、化工、焦化等行业项目的土壤、地下水污染防治措施要求。推进工业园区和企业集群建设涉 VOCs“绿岛”项目，统筹规划建设一批集中涂装中心、活性炭集中处理中心、溶剂回收中心等，实现 VOCs 集中高效处理。                    | 拟建工程实施后油气采取密闭集输工艺，生产设施密闭，加强设备管理，减少 VOC <sub>s</sub> 排放对大气环境的影响           | 符合  |
|                |            | A2.2 污染控制措施要求   | 【A2.2-1】推动能源、钢铁、建材、有色、电力、化工等重点领域技术升级，控制工业过程温室气体排放，推动工业领域绿色低碳发展。积极鼓励发展二氧化碳捕集利用与封存等低碳技术。促进大气污染物与温室气体协同控制。实施污染物和温室气体协同控制，实现减污降碳协同效应。强化污水、垃圾等集中处置设施环境管理，协同控制氢氟碳化物、甲烷、氧化亚氮等温室气体。加强节约能源与大气污染防治协同有效衔接，促进大气污染防治协同增效。 | 拟建工程不属于能源、钢铁、建材、有色、电力、化工等重点领域  | 符合  |

续表 3.5-8 本项目与《新疆维吾尔自治区生态环境分区管控动态更新成果》

符合性分析表

| 名称             | 管控要求       |  | 拟建工程   | 符合性 |
|----------------|------------|--|--|-----|
| 新疆维吾尔自治区总体管控要求 | A2 污染物排放管控 | <p>【A2.2-2】实施重点行业氮氧化物等污染物深度治理。钢铁、水泥、焦化行业超低排放改造。推进玻璃、陶瓷、铸造、铁合金、有色、煤化和石化等行业采取清洁生产、提标改造、深度治理等综合措施。加强自备燃煤机组污染治理设施运行管控，确保按照超低排放标准运行。针对铸造、铁合金、焦化、水泥、砖瓦、石灰耐火材料、金属冶炼以及煤化工、石油化工等行业，严格控制物料储存、输送及生产工艺过程无组织排放。重点涉气排放企业逐步取消烟气旁路，因安全生产无法取消的，安装在线监控系统。</p>                    | 拟建工程不涉及相关内容  | —   |
|                |            | <p>【A2.2-3】强化重点区域大气污染联防联控，合理确定产业布局，推动区域内统一产业准入和排放标准。实施水泥行业错峰生产，推进散煤整治、挥发性有机污染物综合治理、钢铁、水泥、焦化和燃煤工业锅炉行业超低排放改造、燃气锅炉低氮燃烧改造、工业园区内轨道运输（大宗货物“公转铁”）、柴油货车治理、锅炉炉窑综合治理等工程项目。全面推行绿色施工，持续推动城市建成区重污染企业搬迁或关闭退出。</p>  | 拟建工程不涉及相关内容  | —   |
|                |            | <p>【A2.2-4】强化用水定额管理。推进地下水超采综合治理。开展河湖生态流量（水量）确定工作，强化生态用水保障。</p>   | 拟建工程施工期中采取节水措施，用水量较小，管道试压废水进行综合利用，节约了水资源；运营期不新增用水，不会超过用水总量控制指标 | 符合  |
|                |            | <p>【A2.2-5】持续推进伊犁河、额尔齐斯河、额敏河、玛纳斯河、乌伦古湖、博斯腾湖等流域生态治理，加强生态修复。推动重点行业重点企业绿色发展，严格落实水污染物排放标准。加强农副食品加工、化工、印染、棉浆粕、粘胶纤维等企业综合治理和清洁化改造。</p>  | 拟建工程不涉及相关内容  | —   |
|                |            | <p>【A2.2-6】推进地表水与地下水协同防治。以傍河型地下水饮用水水源为重点，防范受污染河段侧渗和垂直补给对地下水污染。加强化学品生产企业、工业聚集区、矿山开采区等污染源的地表、地下协同防治与环境风险管控。加强工业污染防治。推动重点行业、重点企业绿色发展，严格落实水污染物排放标准和排污许可制度。加强农副食品加工、化工、印染、棉浆粕、粘胶纤维、制糖等企业综合治理和清洁化改造。支持企业积极实施节水技术改造，加强工业园区污水集中处理设施运行管理，加快再生水回用设施建设，提升园区水资源循环利用水平。</p> | 拟建工程施工期中采取节水措施，用水量较小，管道试压废水进行综合利用，节约了水资源；运营期不新增用水，不会超过用水总量控制指标 | 符合  |

续表 3.5-8 本项目与《新疆维吾尔自治区生态环境分区管控动态更新成果》

符合性分析表

| 名称             | 管控要求            |  | 拟建工程   | 符合性 |
|----------------|-----------------|--|--|-----|
| 新疆维吾尔自治区总体管控要求 | A2. 2 污染物排放措施要求 | 【A2.2-7】强化重点区域地下水环境风险管控，对化学品生产企业工业集聚区、尾矿库、矿山开采区、危险废物处置场、垃圾填埋场等地下水污染源及周边区域，逐步开展地下水环境状况调查评估加强风险管控。   | 拟建工程采出水、井下作业废水，依托跃满转油站采出水处理系统处理达标后回注地层，废水均不向外环境排放；严格执行《环境影响评价技术导则 地下水环境》(HJ610-2016)“11.2.2 分区防控措施”相关要求进行分区防渗；制定完善的地下水监测计划；切实保障地下水生态环境安全 | 符合  |
|                |                 | 【A2.2-8】严控土壤重金属污染，加强油（气）田开发土壤污染防治，以历史遗留工业企业污染场地为重点，开展土壤污染风险管控与修复工程。  | 本项目不涉及重金属行业污染防治，提出相应土壤污染防治措施   | 符合  |
|                |                 | 【A2.2-9】加强种植业污染防治。深入推进化肥农药减量增效，全面推广测土配方施肥，引导推动有机肥、绿肥替代化肥，集成推广化肥减量增效技术模式，加强农药包装废弃物管理。实施农膜回收行动，健全农田废旧地膜回收利用体系，提高废旧地膜回收率。推进农作物秸秆综合利用，不断完善秸秆收储运用体系，形成布局合理、多元利用的秸秆综合利用格局。   | 拟建工程不涉及相关内容  | —   |
|                | A3. 1 人居环境风险防控  | 【A3.1-1】建立和完善重污染天气兵地联合应急预案、预报预警应急机制和会商联动机制。“乌—昌—石”区域内可能影响相邻行政区域大气环境的项目，兵地间、城市间必须相互征求意见。  | 拟建工程不涉及相关内容  | —   |
|                |                 | 【A3.1-2】对跨国境河流、涉及县级及以上集中式饮用水水源地的河流、其他重要环境敏感目标的河流，建立健全流域上下游突发水污染事件联防联控机制，建立流域环境应急基础信息动态更新长效机制，绘制全流域“一河一策一图”。建立健全跨部门、跨区域的环境应急协调联动处置机制，强化流域上下游、兵地各部门协调，实施联合监测、联合执法、应急联动、信息共享，形成“政府引导、多元联动、社会参与、专业救援”的环境应急处置机制，持续开展应急综合演练，实现从被动应对到主动防控的重大转变。加强流域突发水环境事件应急能力建设，提升应急响应水平，加强监测预警拦污控污、信息通报、协同处置、基础保障等工作，防范重大生态环境风险，坚决守住生态环境安全底线。 | 拟建工程不涉及相关内容  | —   |
|                |                 | 【A3.1-3】强化重污染天气监测预报预警能力，建立和完善重污染天气兵地联合应急预案、预报预警应急机制和会商联动机制，加强轻、中度污染天气管控。   | 拟建工程不涉及相关内容  | —   |

续表 3.5-8 本项目与《新疆维吾尔自治区生态环境分区管控动态更新成果》

符合性分析表

| 名称             | 管控要求 |             |   | 拟建工程   | 符合性 |
|----------------|------|-------------|---|--|-----|
| 新疆维吾尔自治区总体管控要求 | A3   | A3.2 联防联控要求 | 【A3.2-1】提升饮用水安全保障水平。以县级及以上集中式饮用水水源地为重点，推进饮用水水源保护区规范化建设，统筹推进备用水源或应急水源建设。单一水源供水的重点城市于 2025 年底前基本完成备用水源或应急水源建设，有条件的地区开展兵地互为备用水源建设。梯次推进农村集中式饮用水水源保护区划定，到 2025 年完成乡镇级集中式饮用水水源保护区划定与勘界立标。开展“千万人”农村饮用水水源保护区环境风险排查整治，加强农村水源水质监测，依法清理饮用水水源保护区内违法建筑和排污口，实施从水源到水龙头全过程监管。强化饮用水水源保护区环境应急管理，完善重大突发环境事件的物资和技术储备。针对汇水区、补给区存在兵地跨界的，建立统一的饮用水水源应急和执法机制，共享应急物资。 | 拟建工程不涉及相关内容  | —   |
|                |      |             | 【A3.2-2】依法推行农用地分类管理制度，强化受污染耕地安全利用和风险管控。因地制宜制定实施安全利用方案，鼓励采取种植结构调整等措施，确保受污染耕地全部实现安全利用。  | 拟建工程不涉及受污染耕地   | —   |
|                |      |             | 【A3.2-3】加强新污染物多环境介质协同治理。排放重点管控新污染物的企事业单位应采取污染控制措施，达到相关污染物排放标准及环境质量目标要求；按照排污许可管理有关要求，依法申领排污许可证或填写排污登记表，并在其中载明执行的污染控制标准要求及采取的污染控制措施。排放重点管控新污染物的企事业单位和其他生产经营者应按照国家法律法规要求，对排放（污）口及其周边环境定期开展环境监测，评估环境风险，排查整治环境安全隐患，依法公开新污染物信息，采取措施防范环境风险。土壤污染重点监管单位应严格控制有毒有害物质排放，建立土壤污染隐患排查制度防止有毒有害物质渗漏、流失、扬散。   | 拟建工程不涉及相关内容  | —   |
|                |      |             | 【A3.2-4】加强环境风险预警防控。加强涉危险物企业、涉重金属企业、化工园区、集中式饮用水水源地及重点流域环境风险调查评估，实施分类分级风险管控，协同推进重点区域、流域生态环境污染综合防治、风险防控与生态修复。  | 拟建工程已提出一系列环境风险防范措施及应急要求，本次建设内容纳入现有应急预案中，定期按照应急预案内容进行应急演练，逐步提高应急演练范围与级别，出现风险事故时能够及时应对 | 符合  |

续表 3.5-8 本项目与《新疆维吾尔自治区生态环境分区管控动态更新成果》符合性分析表

| 名称             | 管控要求      |             | 拟建工程  | 符合性                |
|----------------|-----------|-------------|---|--------------------|
| 新疆维吾尔自治区总体管控要求 | A3 环境风险防控 | A3.2 联防联控要求 | <p>【A3.2-5】强化生态环境应急管理。实施企业突发生态环境应急预案电子化备案，完成县级以上政府突发环境事件应急预案修编。完善区域和企业应急处置物资储备系统，结合新疆各地特征污染物的特性，加强应急物资储备及应急物资信息化建设，掌握社会应急物资储备动态信息，妥善应对各类突发生态环境事件。加强应急监测装备配置，定期开展应急演练，增强实战能力。</p> <p>【A3.2-6】强化兵地联防联控联防，落实兵地统一规划、统一政策统一标准、统一要求、统一推进的防治管理措施，完善重大项目环境影响评价区域会商、重污染天气兵地联合应急联动机制。建立兵地生态环境联合执法和联合监测长效机制。</p> | <p>符合</p> <p>—</p> |
|                |           |             | <p>拟建工程已提出一系列环境风险防范措施及应急要求，本次建设内容纳入现有应急预案中，定期按照应急预案内容进行应急演练，逐步提高应急演练范围与级别，出现风险事故时能够及时应对</p> <p>拟建工程不涉及相关内容</p>  |                    |
|                | A4 资源利用效率 | A4.1 水资源    | <p>【A4.1-1】自治区用水总量 2025 年、2030 年控制在国家下达的指标内。</p> <p>【A4.1-2】加大城镇污水再生利用工程建设力度，推进区域再生水循环利用，到 2025 年，城市生活污水再生利用率力争达到 60%。</p> <p>【A4.1-3】加强农村水利基础设施建设，推进农村供水保障工程，农村自来水普及率、集中供水率分别达到 99.3%、99.7%。</p>   | <p>符合</p> <p>—</p> |
|                |           |             | <p>拟建工程施工期中采取节水措施，用水量较小，管道试压废水进行综合利用，节约了水资源；运营期不新增用水，不会超过用水总量控制指标</p> <p>拟建工程不涉及相关内容。</p>   |                    |
|                |           |             | <p>【A4.1-3】地下水资源利用实行总量控制和水位控制。取用地下水资源，应当按照国家和自治区有关规定申请取水许可。地下水利用应当以浅层地下水为主。</p>   | <p>符合</p>          |
|                |           | A4.2 土地资源   | <p>【A4.2-1】土地资源上线指标控制在最终批复的国土空间规划控制指标内。</p>   | <p>符合</p>          |
|                |           |             | <p>拟建工程施工期中采取节水措施，用水量较小，管道试压废水进行综合利用，节约了水资源；运营期不新增用水，不会超过用水总量控制指标</p> <p>拟建工程井场永久占地面积较小，对土地资源占用较少，土地资源消耗符合要求</p>  |                    |

续表 3.5-8 本项目与《新疆维吾尔自治区生态环境分区管控动态更新成果》符合性分析表

| 名称             | 管控要求   |   | 拟建工程   | 符合性 |
|----------------|--------|---|--|-----|
| 新疆维吾尔自治区总体管控要求 | 资源利用效率 | <p>【A4.3-1】单位地区生产总值二氧化碳排放降低水平完成国家下达指标。</p> <p>【A4.3-2】到 2025 年，自治区万元国内生产总值能耗比 2020 年下降 14.5%。</p> <p>【A4.3-3】到 2025 年，非化石能源占一次能源消费比重达 18%以上</p>   | 拟建工程核算了温室气体排放量，整体温室气体排放量相对较小                       | 符合  |
|                |        | 【A4.3-4】鼓励使用清洁能源或电厂热力、工业余热等替代锅炉炉窑燃料用煤。  | 拟建工程不涉及相关内容。                                       | —   |
|                |        | 【A4.3-5】以碳达峰碳中和工作为引领，着力提高能源资源利用效率。引导重点行业深入实施清洁生产改造，钢铁、建材、石油化工等重点行业以及其他行业重点用能单位持续开展节能降耗。   | 拟建工程核算了温室气体排放量，整体温室气体排放量相对较小                       | 符合  |
|                |        | 【A4.3-6】深入推进碳达峰碳中和行动。推动能源清洁低碳转型，加强能耗“双控”管理，优化能源消费结构。新增原料用能不纳入能源消费总量控制。持续推进散煤整治。   | 拟建工程核算了温室气体排放量，整体温室气体排放量相对较小                       | 符合  |
|                |        | <p>【A4.4-1】在禁燃区内，禁止销售、燃用高污染燃料；禁止新建、扩建燃用高污染燃料的设施。已建成的，应当在规定期限内改用清洁能源。</p>  | 拟建工程不涉及煤炭的消耗，不涉及燃用高污染燃料的设施                         | 符合  |
| 新疆维吾尔自治区总体管控要求 | 资源综合利用 | <p>【A4.5-1】加强固体废物源头减量、资源化利用和无害化处置，最大限度减少填埋量。推进工业固体废物精细化、名录化环境管理，促进大宗工业固废综合利用、主要农业废弃物全量利用。加快构建废旧物资回收和循环利用体系，健全强制报废制度和废旧家电、消费电子等耐用消费品回收处理体系，推行生产企业“逆向回收”模式。以尾矿和共生伴生矿、煤矸石、炉渣、粉煤灰、脱硫石膏、冶炼渣、建筑垃圾等为重点，持续推进固体废物综合利用和环境整治不断提高大宗固体废物资源化利用水平。推行生活垃圾分类，加快建设县（市）生活垃圾处理设施，到 2025 年，全疆城市生活垃圾无害化处理率达到 99%以上。</p> | 运营期产生的落地油、废防渗材料、清管废渣均属于危险废物，收集后依托区域具有危废处置资质的公司接收处置 | 符合  |
|                |        | 【A4.5-2】推动工业固废按元素价值综合开发利用，加快推进尾矿（共生伴生矿）、粉煤灰、煤矸石、冶炼渣、工业副产石膏、赤泥、化工废渣等工业固废在有色组分提取、建材生产、市政设施建设、井下充填、生态修复、土壤治理等领域的规模化利用。着力提升工业固废在生产纤维材料、微晶玻璃、超细化填料、低碳水泥、固废基高性能混凝土、预制件、节能型建筑材料等领域的高值化利用水平。  | 拟建工程不涉及相关内容。                                       | —   |

续表 3.5-8 本项目与《新疆维吾尔自治区生态环境分区管控动态更新成果》符合性分析表

| 名称             | 管控要求   |  | 拟建工程         | 符合性 |
|----------------|--------|--|--------------|-----|
| 新疆维吾尔自治区总体管控要求 | 资源利用效率 | A4.5 资源综合利用<br>【A4.5-3】结合工业领域减污降碳要求，加快探索钢铁、有色、化工、建材等重点行业工业固体废物减量化路径，全面推行清洁生产全面推进绿色矿山、“无废”矿区建设，推广尾矿等大宗工业固体废物环境友好型井下充填回填，减少尾矿库贮存量。推动大宗工业固体废物在提取有价值组分、生产建材、筑路、生态修复、土壤治理等领域的规模化利用。 | 拟建工程不涉及相关内容。 | —   |
|                |        | 【A4.5-4】发展生态种植、生态养殖，建立农业循环经济发展模式促进农业固体废物综合利用。鼓励和引导农民采用增施有机肥秸秆还田、种植绿肥等技术，持续减少化肥农药使用比例。加大畜禽粪污和秸秆资源化利用先进技术和新型市场模式的集成推广，推动形成长效运行机制。  | 拟建工程不涉及相关内容。 | —   |

表 3.5-9 本项目与《阿克苏地区生态环境准入清单（2023 年）》符合性分析一览表

| 名称          | 文件要求  | 本项目  | 符合性 |
|-------------|---|--|-----|
| 阿克苏地区总体管控要求 | 1.1 禁止新建、改（扩）建《产业结构调整指导目录（2024 年本）》中淘汰类项目。禁止引入《市场准入负面清单（2022 年版）》禁止准入类事项。                 | 本项目为石油开采项目，属于《产业结构调整指导目录（2024 年本）》（国家发展改革委令 2023 年 第 7 号）中的鼓励类项目，符合国家当前产业政策要求；不属于《市场准入负面清单（2025 年版）》（发改体改规〔2025〕466 号）中禁止准入类项目 | 符合  |
|             | 1.2 国家重点生态功能区内禁止新建、改扩建产业准入负面清单中禁止类项目。   | 本项目为石油开采项目，属于《产业结构调整指导目录（2024 年本）》（国家发展改革委令 2023 年 第 7 号）中的鼓励类项目，符合国家当前产业政策要求；不属于《市场准入负面清单（2025 年版）》（发改体改规〔2025〕466 号）中禁止准入类项目 | 符合  |
|             | 1.3 禁止建设不符合国家和自治区环境保护标准的项目。   | 本项目符合国家和自治区环境保护标准  | 符合  |
|             | 1.4 禁止新建、改建、扩建列入淘汰类目录的高污染工业项目。禁止使用列入淘汰类目录的工艺、设备、产品。                                       | 本项目不属于列入淘汰类目录的高污染工业项目  | 符合  |
|             | 1.5 禁止在饮用水水源保护区、风景名胜區、自然保护区的核心区和缓冲区、城镇居民区、文化教育科学研究区等人口集中区域以及法律、法规规定的其他禁止养殖区域建设畜禽养殖场、养殖小区。 | 本项目不涉及   | —   |
|             | 1.6 禁止在水源涵养区、地下水源、饮用水源、自然保护区、风景名胜區、森林公园、重要湿地及人群密集区等生态敏感区域内进行煤炭、石油、天然气开发。                  | 本项目占地范围内不涉及水源涵养区、地下水源、饮用水源、自然保护区、风景名胜區、森林公园、重要湿地及人群密集区等生态敏感区域  | 符合  |



续表 3.5-9 本项目与《阿克苏地区生态环境准入清单（2023 年）》符合性分析一览表

| 名称          | 文件要求  | 本项目                             | 符合性 |
|-------------|---|---------------------------------|-----|
| 阿克苏地区总体管控要求 | 1.7 禁止向沙漠、滩涂、盐碱地、沼泽地等非法排污、倾倒有毒有害物质。   | 本项目不涉及                          | -   |
|             | 1.8 禁止利用渗坑、裂隙、溶洞或者采用稀释等方法处置危险废物。  | 本项目危险废物均交由具有危险废物处置单位处置          | 符合  |
|             | 1.9 禁止在地区范围内引进能（水）耗不符合相关国家标准中准入值要求且污染物排放和环境风险防控不符合国家（地方）标准及有关产业准入条件的高污染（排放）、高能（水）耗、高环境风险的工业项目。  | 本项目不属于高污染（排放）、高能（水）耗、高环境风险的工业项目 | 符合  |
|             | 1.10 坚决遏制高耗能高排放低水平项目盲目发展。严把高耗能高排放低水平项目准入关口，严格落实污染物排放区域削减要求，对不符合规定的项目坚决停批停建。依法依规淘汰落后产能和化解过剩产能。   | 本项目不属于高耗能高排放低水平项目               | 符合  |
|             | 1.11 引导化工项目进区入园，促进高水平集聚发展。推动化工园区规范化发展，依法依规利用综合标准倒逼园区防范化解安全环境风险，加快园区污染防治等基础设施建设，加强园区污水管网排查整治，提升本质安全和清洁生产水平。引导园区内企业循环生产、产业耦合发展，鼓励化工园区区间错位、差异化发展，与冶金、建材、纺织、电子等行业协同布局。鼓励化工园区建设科技创新及科研成果孵化平台、智能化管理系统。严格执行危险化学品“禁限控”目录，新建危险化学品生产项目必须进入一般或较低安全风险的化工园区（与其他行业生产装置配套建设的项目除外），引导其他石化化工项目在化工园区发展。 | 本项目不属于化工项目                      | 符合  |
|             | 1.12 严禁新建自治区《禁止、控制和限制危险化学品目录》中淘汰类、禁止类危险化学品化工项目。坚决遏制“两高”项目盲目发展，石化、现代煤化工项目应纳入国家产业规划。严格执行生态保护红线、永久基本农田管控要求，禁止新（改、扩）建化工项目违规占用生态保护红线和永久基本农田。   | 拟建工程不属于危险化学品化工项目；不占用生态保护红线及基本农田 | 符合  |
|             | 1.13 推动涉重金属产业集中优化发展，禁止新建用汞的电石法（聚）氯乙炔生产工艺，新建、扩建的重有色金属冶炼、电镀、制革企业优先选择布设在依法合规设立并依法开展规划环境影响评价的产业园区。  | 本项目不涉及                          | -   |
|             | 1.14 永久基本农田集中区域禁止规划新建可能造成土壤污染的建设项目。涉及有毒有害物质可能造成土壤污染的新（改、扩）建项目，提出并落实土壤和地下水污染防治要求。  | 本项目不占用永久基本农田                    | 符合  |

续表 3.5-9 本项目与《阿克苏地区生态环境准入清单（2023 年）》符合性分析一览表

| 名称          | 文件要求   | 本项目   | 符合性 |
|-------------|--|---|-----|
| 阿克苏地区总体管控要求 | 1.15 河湖岸线生态红线保护区实施最严格的保护政策,严禁一切与保护无关的开发活动,滨岸带缓冲区以维系地表径流污染拦截功能为重点,严格岸线用途管制,严控畜禽养殖业。严格控制石油加工、化学原料和化学制品制造、医药制造、化学纤维制造、有色金属冶炼、纺织印染、尾矿库等项目环境风险。制定河湖岸线开发利用负面清单,禁止不符合水体功能定位的涉水开发活动。强化河湖岸线建设项目管理,严禁以各种名义侵占河道、围垦湖泊。 | 本项目距离生态保护红线最近为 0.04km,敷设管线未穿越红线,不在生态保护红线范围内 | 符合  |
|             | 1.16 原则上禁止曾用于生产、使用、贮存、回收、处置有毒有害物质的工矿用地复垦为种植食用农产品的耕地。   | 本项目不涉及                                      | -   |
|             | 1.17 对自然保护区、森林公园、湿地公园、沙漠公园、饮用水源地等特殊类土壤应严格保护,严格执行保护区管理规定,禁止各类开发建设活动污染保护区土壤。   | 本项目不涉及                                      | -   |
|             | 1.18 严禁在天然水体进行网箱养殖和将规模化畜禽养殖场产生的污水和粪便排入河道。加强对畜禽养殖及屠宰企业污染物排放的监管,在水源地保护区内不允许进行畜禽养殖。   | 本项目不涉及                                      | -   |
|             | 1.19 限制新建、改(扩)建《产业结构调整指导目录(2024 年本)》中限制类项目。国家重点生态功能区内限制新建、改扩建产业准入负面清单中限制类项目。   | 本项目为石油开采项目,属于《产业结构调整指导目录(2024 年本)》中鼓励类项目    | 符合  |
|             | 1.20 严格控制建设项目占用湿地。因国家和自治区重点建设工程、基础设施建设,以及重点公益性项目建设,确需占用湿地的,应当按照有关法律、法规规定的权限和程序办理批准手续。  | 本项目不涉及占用湿地                                  | 符合  |
|             | 1.21 在河湖管理范围外,湖泊周边、水库库边建设光伏、风电项目的,要科学论证,严格管控,不得布设在具有防洪、供水功能和水生态、水环境保护需求的区域,不得妨碍行洪通畅,不得危害水库大坝和堤防等水利设施安全,不得影响河势稳定。   | 本项目不涉及                                      | -   |
|             | 1.22 严格管控自然保护地范围内非生态活动,稳妥推进核心区内居民、耕地有序退出,矿权依法依规退出。   | 本项目不涉及                                      | -   |
|             | 1.23 新建、扩建石化、化工、焦化、有色金属冶炼、平板玻璃项目应布设在依法合规设立并经规划环评的产业园区。各级生态环境部门和行政审批部门要严格把关,对于不符合相关法律法规的,依法不予审批。  | 本项目不属于石化、化工、焦化、有色金属冶炼、平板玻璃项目                | 符合  |
|             | 1.24 在河湖管理范围内布局岸线整治修复类、体育和旅游类、水产养殖类及其他活动类规划,应征求水行政部门意见,办理相关手续。河湖管理范围内违法违规建筑物、构筑物不符合补救消缺要求的存量问题拆除腾退;对于坑塘养殖类、耕地种植类存量问题复核洪水影响,不能够满足要求的逐步退出。   | 本项目不涉及                                      | -   |

续表 3.5-9 本项目与《阿克苏地区生态环境准入清单（2023 年）》符合性分析一览表

| 名称          | 文件要求   | 拟建工程  | 符合性 |
|-------------|--|---|-----|
| 阿克苏地区总体管控要求 | 2.1 新、改、扩建重点行业建设项目应符合“三线一单”、产业政策、区域环评、规划环评和行业环境准入管控要求，应遵循重点重金属污染物排放“等量替代”原则。   | 本项目符合生态环境分区管控、产业政策、规划环评和行业环境准入管控要求              | 符合  |
|             | 2.2 积极遏制臭氧浓度增长趋势，推进挥发性有机物和氮氧化物协同减排。以石化、化工、涂装、医药、包装印刷、油品储运销等行业领域为重点，安全高效推进挥发性有机物综合治理，实施原辅材料和产品源头替代工程。   | 本项目实施后采取密闭集输工艺，生产设施密闭，加强设备管理，减少 VOCs 排放对大气环境的影响 | 符合  |
|             | 2.3 加强能耗“双控”管理，合理控制能源消费增量，优化能源消费结构。合理控制煤电装机规模，有序淘汰煤电落后产能，推进燃煤电厂灵活性和供热改造。   | 本项目不涉及  | -   |
|             | 2.4 完成自治区下达的“十四五”重点工程污染物减排指标，制定年度减排计划。   | 本项目不涉及  | -   |
|             | 2.5 推动能源、钢铁、建材、有色、电力、化工等重点领域技术升级，控制工业过程温室气体排放，推动工业领域绿色低碳发展。积极鼓励发展二氧化碳捕集利用与封存等低碳技术。促进大气污染物与温室气体协同控制。实施污染物和温室气体协同控制，实现减污降碳协同效应。强化污水、垃圾等集中处置设施环境管理，协同控制氢氟碳化物、甲烷、氧化亚氮等温室气体。加强节约能源与大气污染防治协同有效衔接，促进大气污染防治协同增效。   | 本项目提出了相关降碳措施                                    | 符合  |
|             | 2.6 实施重点行业氮氧化物等污染物深度治理。持续推进钢铁、水泥、焦化行业超低排放改造。推进玻璃、陶瓷、铸造、铁合金、有色、煤化和石化等行业采取清洁生产、提标改造、深度治理等综合措施。加强自备燃煤机组污染治理设施运行管控，确保按照超低排放标准运行。针对铸造、铁合金、焦化、水泥、砖瓦、石灰、耐火材料、金属冶炼以及煤化工、石油化工等行业，严格控制物料储存、输送及生产工艺过程无组织排放。重点涉气排放企业逐步取消烟气旁路，因安全生产无法取消的，安装在线监控系统。  | 本项目不涉及  | -   |
|             | 2.7 深入实施清洁柴油车（机）行动，基本淘汰国三及以下排放标准机动车，加快淘汰报废老旧柴油公务用车，全面实施国六排放标准。积极推广新能源汽车，提高城市公交领域新能源车辆占比。因地制宜持续提升新增及更新公务用车新能源汽车配备比例。大力推广“公转铁”运输组织模式，力争长距离公路货物运输量占比逐年递减，铁路发送量占比持续增加。推进重点工业企业和工业园区的原辅材料及产品由公路运输向铁路运输转移，降低大宗货物公路运输比重，减少重型柴油车使用强度。持续强化货运车辆燃油消耗量限值标准管理。积极推广新能源汽车，加快充电桩建设，建设高速公路沿线、物流集散地充电桩，鼓励开展充电桩进小区相关工作。 | 本项目不涉及  | -   |
|             | 2.8 提升城市精细化管理水平，强化施工、道路、堆场、裸露地面等扬尘管控，加强城市保洁和清扫。加大餐饮油烟污染、恶臭异味治理力度。强化秸秆综合利用和禁烧管控。  | 本项目不涉及  | -   |

续表 3.5-9 本项目与《阿克苏地区生态环境准入清单（2023 年）》符合性

分析一览表

| 名称          | 文件要求  | 拟建工程   | 符合性 |
|-------------|---|--|-----|
| 阿克苏地区总体管控要求 | 2.9 严守水资源开发利用控制、用水效率控制和水功能区限制纳污“三条红线”，严格实行区域用水总量和强度控制，强化用水定额管理。推进地下水超采综合治理。开展河湖生态流量（水量）确定工作，强化生态用水保障。   | 拟建工程施工期中采取节水措施，用水量较小，管道试压废水进行综合利用，节约了水资源；运营期不新增用水，不会超过用水总量控制指标   | 符合  |
|             | 2.10 全面落实河（湖）长制，实施水陆统筹的水污染减排机制，严格执行污染物排放总量控制，整体推进水功能区水质稳中向好。巩固提升城市黑臭水体治理成效，推动实现长治久清。  | 本项目不涉及   | -   |
|             | 2.11 推进地表水与地下水协同防治。以傍河型地下水饮用水水源为重点，防范受污染河段侧渗和垂直补给对地下水污染。加强化学品生产企业、工业聚集区、矿山开采区等污染源的地表、地下水协同防治与环境风险管控。加强工业污染防治。推动重点行业、重点企业绿色发展，严格落实水污染物排放标准和排污许可制度。加强农副食品加工、化工、印染、棉浆粕、粘胶纤维、制糖等企业综合治理和清洁化改造。支持企业积极实施节水技术改造，加强工业园区污水集中处理设施运行管理，加快再生水回用设施建设，提升园区水资源循环利用水平。 | 拟建工程严格执行《环境影响评价技术导则 地下水环境》(HJ610-2016)“11.2.2 分区防控措施”和《石油化工工程防渗技术规范》(GB/T50934-2013)“4.0.4 石油化工储运工程区的典型污染防治分区”相关要求，对井场进行分区防渗，地下水污染风险得到有效防范 | 符合  |
|             | 2.12 强化重点区域地下水环境风险管控，对化学品生产企业、工业集聚区、尾矿库、矿山开采区、危险废物处置场、垃圾填埋场等地下水污染源及周边区域，逐步开展地下水环境状况调查评估，加强风险管控。   | 本项目制定完善的地下水监测计划，切实保障地下水生态环境安全  | 符合  |
|             | 2.13 严控土壤重金属污染，加强油（气）田开发土壤污染防治，以历史遗留工业企业污染场地为重点，开展土壤污染风险管控与修复工程。  | 本项目制定土壤污染防治措施，切实保障土壤环境安全   | 符合  |
|             | 2.14 加强种植业污染防治。深入推进化肥农药减量增效，全面推广测土配方施肥，引导推动有机肥、绿肥替代化肥，集成推广化肥减量增效技术模式，加强农药包装废弃物管理。实施农膜回收行动，健全农田废旧地膜回收利用体系，提高废旧地膜回收率。推进农作物秸秆综合利用，不断完善秸秆收储运用体系，形成布局合理、多元利用的秸秆综合利用格局。   | 本项目不涉及   | -   |
|             | 2.15 因地制宜推进农村厕所革命，分类分区推进农村生活污水治理，全面提升农村生活垃圾治理水平，建立健全农村人居环境长效管护机制。实施化肥农药减量增效行动和农膜回收、秸秆综合利用行动。加强种养结合，整县推进畜禽粪污资源化利用。   | 本项目不涉及   | -   |

续表 3.5-9 本项目与《阿克苏地区生态环境准入清单（2023 年）》符合性  
分析一览表

| 名称                                  | 文件要求   | 拟建工程  | 符合性 |
|-------------------------------------|--|---|-----|
| 阿克苏地区<br>总<br>体<br>管<br>控<br>要<br>求 | 2.16 聚焦秋冬季细颗粒物污染，加大产业结构调整和污染治理力度，强化联防联控联治。进一步深化工业污染源深度治理，钢铁、有色金属、化工等行业执行重污染天气应急减排措施。持续开展防风固沙生态修复工程，加强沙尘天气颗粒物防控。建立和完善重污染天气兵地联合应急预案、预警应急机制和会商联动机制，实施重污染天气重点行业绩效分级和应急减排差异化控制。   | 本项目不涉及  | -   |
|                                     | 2.17 建立健全自然保护地生态环境监管制度。组织开展自然保护地人类活动遥感监测疑似问题实地核查，实现自然保护地类型全覆盖。加强自然保护地管理，严控自然保护地内各类开发建设活动。  | 本项目不涉及  | -   |
|                                     | 2.18 实施塔里木河重要源流区（阿克苏河流域）山水林田湖草沙一体化保护和修复工程。推行草原森林河流湖泊休养生息，对生态严重退化地区实行封禁保护。巩固提升退耕还林还草成果，推进草原禁牧和草畜平衡制度落实。健全耕地休耕轮作制度，推进荒漠化和水土流失综合治理。根据区域水资源条件科学开展国土绿化行动，全面保护修复天然林，深入实施以农田防护林为主的防护林体系修复建设工程。加强湿地保护和修复，推进重点湿地综合治理，强化湿地用途管制和利用监管。 | 本项目不涉及  | -   |
|                                     | 2.19 全面提升城镇污水处理能力。所有县级以上城市及重点独立建制镇均应建成污水处理设施，对现有城镇污水处理设施因地制宜进行提标改造。加强污水处理设施运行管理及配套管网建设，进一步提高县城、城市污水处理率，提升污泥处理处置水平。建立污泥生产、运输、处置全过程监管体系，实现污泥稳定化、无害化和资源化处置。加强城镇污水处理及再生利用设施建设。   | 本项目不涉及  | -   |
|                                     | 2.20 提升生活垃圾处理处置水平。规范化建设生活垃圾卫生填埋场，发展垃圾生物堆肥、焚烧发电和卫生填埋相组合的综合处置，减少原生垃圾直接填埋量。推行生活垃圾分类收集和回收体系，加强对垃圾填埋场封场后的环境管理。开展餐厨垃圾资源化利用与无害化处理试点以及生活垃圾分类示范试点。  | 本项目不涉及  | -   |
|                                     | 2.21 加强矿山地质环境保护与恢复治理力度。建立健全矿山生态环境保护修复监管信息系统，完善矿山地质环境动态监测体系建设。加强对矿山企业依法履行矿山地质环境保护与土地复垦义务的监督管理。  | 项目生态修复满足《矿山生态环境保护与恢复治理技术规范（试行）》（HJ651-2013）《陆上石油天然气开采业绿色矿山建设规范》（DZ/T0317-2018）等相关要求 | 符合  |

续表 3.5-9 本项目与《阿克苏地区生态环境准入清单（2023 年）》符合性

## 分析一览表

| 名称          | 文件要求  | 拟建工程  | 符合性 |
|-------------|---|---|-----|
| 阿克苏地区总体管控要求 | 3.1 对涉及县级及以上集中式饮用水水源地的河流、其他重要环境敏感目标的河流，建立健全流域上下游突发水污染事件联防联控机制，建立流域环境应急基础信息动态更新长效机制，绘制全流域“一河一策一图”。建立健全跨部门、跨区域的环境应急协调联动处置机制，强化流域上下游、兵地各部门协调，实施联合监测、联合执法、应急联动、信息共享，形成“政府引导、多元联动、社会参与、专业救援”的环境应急处置机制，持续开展应急综合演练，实现从被动应对到主动防控的重大转变。加强流域突发水环境事件应急能力建设，提升应急响应水平，加强监测预警、拦污控污、信息通报、协同处置、基础保障等工作，防范重大生态环境风险，坚决守住生态环境安全底线。                           | 本项目不涉及  | —   |
|             | 3.2 强化重污染天气监测预报预警能力，建立和完善重污染天气兵地联合应急预案、预警应急机制和会商联动机制，加强轻、中度污染天气管控。  | 本项目不涉及相关内容  | —   |
|             | 3.3 严格危险化学品废弃处置。对城镇人口密集区现有不符合安全 and 卫生防护距离要求的危险化学品生产企业，进行定量风险评估，就地改造达标、搬迁进入规范化工业园区或关闭退出。  | 本项目不涉及相关内容  | —   |
|             | 3.4 提升饮用水安全保障水平。以县级及以上集中式饮用水水源地为重点，推进饮用水水源保护区规范化建设，统筹推进备用水源或应急水源建设。单一水源供水的重点城市于 2025 年底前基本完成备用水源或应急水源建设，有条件的地区开展兵地互为备用水源建设。梯次推进农村集中式饮用水水源保护区划定，到 2025 年，完成乡镇级集中式饮用水水源保护区划定与勘界立标。开展“千吨万人”农村饮用水水源保护区环境风险排查整治，加强农村水源水质监测，依法清理饮用水水源保护区内违法建筑和排污口，实施从水源到水龙头全过程监管。强化饮用水水源保护区环境应急管理，完善重大突发环境事件的物资和技术储备。针对汇水区、补给区存在兵地跨界的，建立统一的饮用水水源应急和执法机制，共享应急物资。 | 本项目不涉及相关内容  | —   |
|             | 3.5 有序实施建设用地风险管控和治理修复。推动重点行业企业用地土壤污染状况调查成果应用，提升土壤环境监管能力。严格落实建设用地土壤污染风险管控和修复名录制度。以用途变更为住宅、公共管理与公共服务用地的地块为重点，严格建设用地准入管理和风险管控。   | 本项目不涉及重金属行业污染防控与工业废物处理处置，本项目制定土壤污染防治措施，切实保障土壤环境安全 | 符合  |
|             | 3.6 在高敏感性县市配备专职环境应急管理人员，配备必要的物资装备。完善多层级环境应急专家管理体系，建立对口帮扶模式和远程非现场会商调度机制，指导地方提升应急能力、规范应急准备与响应、分类分级开展基层环境应急人员轮训。加强各地应急监测装备配置，定期开展应急监测演练，增强应急实战能力。  | 本项目已提出一系列环境风险防范措施及应急要求                            | 符合  |
|             |   |   |     |

续表 3.5-9 本项目与《阿克苏地区生态环境准入清单（2023 年）》符合性

## 分析一览表

| 名称          | 文件要求   | 拟建工程  | 符合性 |
|-------------|--|---|-----|
| 阿克苏地区总体管控要求 | 3.7 依法推行农用地分类管理制度，强化受污染耕地安全利用和风险管控。因地制宜制定实施安全利用方案，鼓励采取种植结构调整等措施，确保受污染耕地全部实现安全利用。   | 本项目不涉及受污染耕地   | —   |
|             | 3.8 加强环境风险预警防控。加强涉危险废物企业、涉重金属企业、化工园区、集中式饮用水水源地及重点流域环境风险调查评估，实施分类分级风险管控，协同推进重点区域、流域生态环境污染综合防治、风险防控与生态修复，形成一批生态环境综合整治和风险防控示范工程，在环境高风险领域建立环境污染强制责任保险制度。推动重要水源地水质在线生物预警系统建设。 | 本项目已提出一系列环境风险防范措施及应急要求，本次建设内容纳入塔里木油田分公司现有应急预案中，定期按照应急预案内容进行应急演练，逐步提高应急演练范围与级别，出现风险事故时能够及时应对 | 符合  |
|             | 3.9 强化生态环境应急管理。实施企业突发生态环境应急预案电子化备案，完成县级以上政府突发环境事件应急预案修编。完善区域和企业应急处物资储备系统，结合新疆各地特征污染物的特性，加强应急物资储备及应急物资信息化建设，掌握社会应急物资储备动态信息，妥善应对各类突发生态环境事件。加强应急监测装备配置，定期开展应急演练，增强实战能力。     | 本项目已提出一系列环境风险防范措施及应急要求，本次建设内容纳入塔里木油田分公司现有应急预案中，定期按照应急预案内容进行应急演练，逐步提高应急演练范围与级别，出现风险事故时能够及时应对 | 符合  |
|             | 4.1 地区用水总量控制在自治区下达的指标范围内。  | 拟建工程施工期中采取节水措施，用水量较小，管道试压废水进行综合利用，节约了水资源；运营期不新增用水，不会超过用水总量控制指标                              | 符合  |
|             | 4.2 地下水资源利用实行总量控制和水位控制。取用地下水资源，应当按照国家和自治区有关规定申请取水许可。地下水利用应当以浅层地下水为主。   | 拟建工程施工期中采取节水措施，用水量较小，管道试压废水进行综合利用，节约了水资源；运营期不新增用水，不会超过用水总量控制指标                              | 符合  |
|             | 4.3 土地资源利用上线指标执行批复后的《阿克苏地区国土空间规划（2021-2035 年）》。  | 本项目井场永久占地面积较小，对土地资源占用较少，土地资源消耗符合要求  | 符合  |
|             | 4.4 到 2025 年，单位地区生产总值二氧化碳排放较 2020 年下降 12%，单位地区生产总值能耗强度较 2020 年下降 14.5%，非化石能源消费比重增长至 18%以上。   | 本项目整体温室气体排放量相对较小  | 符合  |
|             | 4.5 高污染燃料禁燃区内禁止销售、燃用高污染燃料；禁止新建、扩建燃用高污染燃料的项目和设施，已建成的应逐步或依法限期改用天然气、电或其他清洁能源。   | 本项目不涉及  | —   |

表 3.5-10 本项目与“沙雅县一般管控单元”管控要求符合性分析一览表

| 名称                         | 文件要求   | 本项目   | 符合性              |
|----------------------------|--|---|------------------|
| ZH65292430001<br>沙雅县一般管控单元 | 空间布局约束   | 1. 建设项目用地原则上不得占用基本农田，确需占用基本农田的建设项目须符合《中华人民共和国基本农田保护条例》中相关要求，占用耕地、林地或草地的建设项目须按照国家、自治区相关补偿要求进行补偿。 | 本项目不占用基本农田<br>符合 |
|                            | 2. 对违反资源环境法律法规、规划，污染环境、破坏生态、乱采滥挖的露天矿山，依法整治；对污染治理不规范的露天矿山，依法责令停产整治，对拒不停产或擅自恢复生产的依法强制关闭；对责任主体灭失的露天矿山，要加强修复绿化、减尘抑尘。   | 本项目不涉及  | —                |
|                            | 3. 永久基本农田集中区域禁止规划新建可能造成土壤污染的建设项目。涉及有毒有害物质可能造成土壤污染的新（改、扩）建项目，提出并落实土壤和地下水污染防治要求  | 本项目不占用基本农田  | 符合               |
|                            | 4. 严格执行畜禽养殖禁养区规定，根据区域用地和消纳水平，合理确定养殖规模  | 本项目不涉及  | —                |
|                            | 5. 禁止向沙漠、滩涂、盐碱地、沼泽地等非法排污、倾倒有毒有害物质  | 本项目不涉及  | —                |
|                            | 6. 禁止利用渗坑、裂隙、溶洞或者采用稀释等方法处置危险废物   | 本项目危险废物均交由具有危险废物处置单位处置  | 符合               |
|                            | 污染物排放管控  | 1. 强化畜禽粪污资源化利用，改善养殖场通风环境，提高畜禽粪污综合利用率，减少氨挥发排放。鼓励和支持散养密集区实行畜禽粪污分户收集、集中处理                          | 本项目不涉及<br>—      |
|                            | 2. 严格控制林地、草地、园地农药使用量，禁止使用高毒、高残留农药  | 本项目不涉及  | —                |
|                            | 3. 加强种植业污染防治。深入推进化肥农药减量增效，全面推广测土配方施肥，引导推动有机肥、绿肥替代化肥，集成推广化肥减量增效技术模式，加强农药包装废弃物管理。实施农膜回收行动，健全农田废旧地膜回收利用体系，提高废旧地膜回收率。推进农作物秸秆综合利用，不断完善秸秆收储运用体系，形成布局合理、多元利用的秸秆综合利用格局 | 本项目不涉及  | —                |
|                            | 4. 对化学品生产企业、工业集聚区、尾矿库、矿山开采区、危险废物处置场、垃圾填埋场等地下水污染源及周边区域，逐步开展地下水环境状况调查评估，加强风险管控   | 本项目制定完善的地下水监测计划；切实保障地下水生态环境安全   | 符合               |
|                            | 5. 严控土壤重金属污染，加强油（气）田开发土壤污染防治，以历史遗留工业企业污染场地为重点，开展土壤污染风险管控与修复工程  | 本项目不涉及重金属行业，本项目制定土壤污染防治措施，切实保障土壤环境安全  | 符合               |



续表 3.5-10 本项目与“沙雅县一般管控单元”管控要求符合性分析一览表

| 名称                                     | 文件要求            |  | 本项目    | 符合性 |
|--|-----------------|--|--------|-----|
| ZH65292<br>430001<br>沙雅县<br>一般管<br>控单元 | 污染物<br>排放<br>管控 | 6. 因地制宜推进农村厕所革命，分类分区推进农村生活污水治理，全面提升农村生活垃圾治理水平，建立健全农村人居环境长效管护机制。实施化肥农药减量增效行动和农膜回收、秸秆综合利用行动。加强种养结合，整县推进畜禽粪污资源化利用 | 本项目不涉及 | —   |
| ZH65292<br>430001<br>沙雅县<br>一般管<br>控单元 | 环境风<br>险防控      | 1. 加强对矿山、油田等矿产资源开采影响区域内未利用地的环境监管，发现土壤污染问题的，要坚决查处，并及时督促有关单位采取有效防治措施消除或减轻污染                                      | 本项目不涉及 | —   |
|  |                 | 2. 对排查出的危库和病库以及风险评估有严重环境安全隐患的尾矿库，要求企业完善污染治理设施、进行治理和修复。全面整治历史遗留尾矿库，完善覆膜、压土、排洪、堤坝加固等隐患治理和闭库措施                    | 本项目不涉及 | —   |
|  |                 | 3. 依法推行农用地分类管理制度，强化受污染耕地安全利用和风险管控。因地制宜制定实施安全利用方案，鼓励采取种植结构调整等措施，确保受污染耕地全部实现安全利用                                 | 本项目不涉及 | —   |
|  | 资源利<br>用效率      | 1. 全面推进秸秆综合利用，鼓励秸秆资源化、饲料化、肥料化利用，推动秸秆还田与离田收集  | 本项目不涉及 | —   |
|  |                 | 2. 减少化肥农药使用量，增加有机肥使用量，实现化肥农药使用量负增长   | 本项目不涉及 | —   |
|  |                 | 3. 推广渠道防渗、管道输水、喷灌、微灌等节水灌溉技术，完善灌溉用水计量设施。推进规模化高效节水灌溉，推广农作物节水抗旱技术。建立灌区墒情测报网络，提高农业用水效率，降低农业用水比重                    | 本项目不涉及 | —   |

拟建工程符合《关于印发〈新疆维吾尔自治区生态环境分区管控动态更新成果〉的通知》（新环环评发〔2024〕157号）中新疆维吾尔自治区总体管控要求、《阿克苏地区生态环境准入清单（2023年）》中阿克苏地区总体管控要求、所在管控单元沙雅县一般管控单元要求。

3.6 选址选线合理性分析

3.6.2 井场布置合理性分析

（1）井场的平面布置按照现行的规范和标准的要求布设，使用的工艺设备管道相对集中，在满足工艺安装和检修需要的同时，布置较为紧凑，最大限度地减少对土地的占用。

（2）本项目井口在井场内尽量远离周边居民区等敏感点，降低无组织废气对周边居民的影响；井口与高压线及其他永久性设施、民宅、铁路公路、学校、医

院和大型油库等距离满足《石油天然气钻井井控技术规范》(GB/T31033-2014)及《钻前工程及井场布置技术要求》(SY/T5466-2013)相关要求。

综上，井场布置合理，满足相关要求。

### 3.6.3 管线选线可行性分析

①本项目管线敷设区域无城市规划区、自然保护区、风景名胜区、水源保护区、文物保护单位等环境敏感点；管线走向全线避让生态保护红线，敷设管线未穿越红线；管线周边无居民集中区域。

②管线施工结束后，对临时占地及时恢复，减少占地影响。

③本项目充分利用区域现有道路。

④根据《新疆维吾尔自治区水土保持规划(2018-2030 年)》和《关于印发新疆维吾尔自治区水土流失重点预防区和重点治理区复核划分成果的通知》(新水水保〔2019〕4 号)，项目位于塔里木河流域水土流失重点治理区范围，管线布置无法避让，通过采取取直敷设，减少管线临时占地，采取严格的水土保持措施，可有效降低因项目引起的水土流失，维护项目区域的生态功能。

综上所述，本项目合理优化管线选线方案，减少管线的长度。管道两侧 10m 范围内无居民等敏感目标，敷设区域无城市规划区、水源保护地、森林公园等敏感目标，管线避让生态保护红线及沙化封禁保护区；同时严格按照《关于规范临时用地管理的通知》(自然资规〔2021〕2 号)中相关要求，办理临时用地手续，缴纳土地复垦费用。从环境保护角度看，管道选线可行。

## 4 环境现状调查与评价

### 4.1 自然环境概况

#### 4.1.1 地理位置

沙雅县位于新疆西南部，阿克苏地区东偏南。处于塔里木盆地北部，渭干河绿洲平原的南端，北靠天山，南拥大漠。地处东经  $81^{\circ} 45' \sim 84^{\circ} 47'$ ，北纬  $39^{\circ} 31' \sim 41^{\circ} 25'$  之间，东西宽 180km，南北长 220km，总面积  $31972.5\text{km}^2$ 。北接天山南缘的库车、新和两县，南辖塔克拉玛干沙漠的一部分，与和田地区的民丰、于田两县沙漠相连，西与阿克苏市毗邻，东南和巴州的且末县接壤。

本项目位于新疆阿克苏地区沙雅县境内，区域以油气开采为主，项目周边及邻近区域无居民区、村庄等人群较集中的区域。本项目地理位置见附图 1，周边关系见附图 2。

#### 4.1.2 地形地貌

沙雅县地域辽阔，地面高程海拔 948~977m，地势北高南低、西高东低，地貌奇特。县域内从南向北有三种地貌类型：渭干河冲积扇平原、塔里木河河谷平原、塔克拉玛干沙漠。

##### ①渭干河冲积洪积缓倾斜细土平原

渭干河冲积洪积平原位于县城北部，村落及田园分布于渭干河及其支流，干支渠道的两侧。县辖面积  $880\text{km}^2$ ，占全县总面积的 2.75%，是全县的主要耕作区，亦是人口集中、村舍毗邻的地方。地势北高南低，海拔由最北部的 1020m 降至塔里木河沿岸的 950m。坡度南北 3%~4%、东西 2%。是渭干河冲积平原水力侵蚀堆积而成的地貌。地表物质主要由冲积粉细沙、亚沙土、亚粘土组成，属山前缓倾土质平原，系现代山前绿洲带。

##### ②塔里木河河谷冲积细土平原

塔里木河谷平原主要分布在县域中偏北部，西自喀玛亚朗东到喀达墩，横贯全境，由塔里木河泛滥冲积而成，长约 180km；南北 20~60km，宽窄不等，呈长条状。县内面积  $5343.15\text{km}^2$ ，占全县总面积的 16.85%。由第四纪最新沉积物组成，地形西高东低，由北向南倾斜，坡度为 20%~25%。由于塔里木河的作用，区域内河床低浅，湖泊星布，是天然胡杨林及甘草的主要生长地，生长有天然胡杨林

2133.33km<sup>2</sup>，其次还有 166.67km<sup>2</sup> 的野生甘草、200km<sup>2</sup> 的罗布麻及其他如野生麻黄、假木贼等野生植物，构成一条绿色的屏障，对阻挡塔克拉玛干沙漠的北袭风沙有不可替代的作用。

### ③塔克拉玛干沙漠区

塔克拉玛干沙漠区位于县城南部，面积颇大，在塔里木河冲积平原基底上由风蚀风积而成。南北长约 160km，东西宽约 170km，县境面积 25732km<sup>2</sup>，占全县总面积的 80.4%。地势自西向东略有倾斜，自南向北稍有抬升，平均坡降为 1/6000。地表形态均为连绵起伏的沙丘，相对高差一般在 10~50m 之间。由于该区域气候干旱，植被稀少，在风力的作用下，沙丘的形态和位置不断在变化和移动。该区无人居住，但地下油气资源丰富，为我国西气东输的主要气源地之一；沙漠中植被稀少，部分地区分布有稀疏胡杨、多枝柽柳灌丛及面积不等的骆驼刺、芨芨草等。

本工程所在区域位于塔里木河以南，塔克拉玛干沙漠区。

#### 4.1.3 工程地质

富满油田位于继承性坳陷区，地层发育齐全，自上而下钻遇地层有新生界第四系、新近系、古近系，中生界白垩系、侏罗系、三叠系，古生界二叠系、石炭系、泥盆系、志留系和奥陶系，奥陶系地层可细分为上奥陶统铁热克阿瓦提组、桑塔木组、良里塔格组及吐木休克组，中-下统一间房组及鹰山组，主力产层为奥陶系一间房组-鹰山组。

#### 4.1.4 水文及水文地质

##### (1) 地表水系

塔里木河是我国最长的内陆河流，干流全长 1321km，位于我区天山以南，是沿塔里木盆地周边的叶尔羌河、喀什噶尔河、阿克苏河和孔雀河以及包括渭干河在内的 144 条河流汇集而成，流域总面积 103 万 km<sup>2</sup>，流域内 144 条大小河流的水资源总量为 429 亿立方，但塔里木河本身不产水，只起到向下游输水的作用。

沿塔里木河两岸依靠各源流可系的水资源繁衍发展起来的，以胡杨林和灌木林为主体形成的绿色走廊是保护流域的绿洲经济和各族人民生存发展以及防止塔克拉玛干大沙漠风沙侵害的重要屏障，对维护塔里木盆地的生态环境有着不可替代的作用。塔里木河自西向东流经沙雅县中部偏北，横贯全县，总长 220 千米，

先后流经沙雅县的二牧场、海楼乡牧场、托依堡勒迪乡（沙雅监狱）、塔里木乡、古力巴克乡牧场、一牧场等 7 个乡、场。由于上游的叶尔羌河、喀什噶尔河已有 20 多年不向塔里木河输水，全县湖泊集中在塔里木河两岸，其特点是：面积不大，咸水皆分布于沼泽及荒漠地区，无养殖价值。只有和田河（季节性输水）及阿克苏河还向塔里木河干流输水，因此，造成沙雅县塔里木河灌区春季用水无保证，每年的春旱一直持续到 6 月底。另外，径流量减少，而输沙量增加，输沙量由 80 年代的 1870 万吨增加为 90 年代的 2452 万吨，增加了 76.76%，加之塔里木河弯道多，叉河多，河道的纵坡缓（ $1/4000 \sim 1/5000$ ），因此造成河床较二十世纪五六十年代平均抬高 1.2~1.4 米，河道的泄洪能力锐减。

本工程距塔里木河最近距离为 18km。

#### （2）地下水类型及含水岩组富水性

在塔里木盆地，环盆地的冲洪积倾斜平原呈向心状倾斜，上述环带状特征最为明显，山前巨厚的第四系松散堆积物为地下水的储存提供了良好空间。例如，盆地北缘的阿克苏冲洪积倾斜平原中上部、渭干河-迪那河冲洪积倾斜平原中上部以及盆地南缘和田至于田一代，第四系沉积厚度一般为 1000~1500m，其它山前冲洪积倾斜平原和盆地西缘诸河流冲洪积平原中上部第四系厚度一般为 500~1000m，其组成岩性均为单一的卵砾石和砂砾石层，使这些地区成为单一结构的孔隙潜水分布区。由盆地南、北缘和西缘向盆地中心防线，地势逐渐降低，第四系厚度逐渐变薄，至冲洪积倾斜平原下部溢出带部位和冲洪积平原区，组成岩性由单一卵砾石、砂砾石层逐渐变为细土与砂砾石和砂层互层的多层结构，这里分布的地下水除上部的孔隙潜水外，在下部还赋存承压水。到盆地腹部塔里木河冲积平原区和塔克拉玛干沙漠区，组成岩性为黏土与粉细砂呈互层状，这里分布的地下水位多层结构的潜水和承压水。塔克拉玛干沙漠区，由于细颗粒黏性土夹层薄、不稳定或呈透镜体状，期间分布的多层结构地下水仅具有微承压性质。

古河道和冲蚀洼地地下水埋深 1~3m，矿化度在 1~3g/L，是可利用的淡水资源。沙漠区含水层为下伏的冲积、洪积、风积粉细砂层。潜水平井出水量一般为 100~500m<sup>3</sup>/d，含水层在 10~100m 之间。沙漠腹地亦有承压水存在，含水层在 200m~500m 之间，单井最大涌水量 700~4000m<sup>3</sup>/d。地下水流方向由西向东，含水

层岩性为粉细砂、夹不连续的亚砂土、亚粘土薄层，总厚度超过 300m，没有区域性隔水层，深层地下水矿化度大于 10g/L。

### （3）地下水的补给、径流与排泄

富满油田所在的塔克拉玛干沙漠中的地下水大体由西南向东北缓慢径流，至塔里木河附近折转向东径流，下游向东南径流，最终排泄于台特马湖和罗布泊，并通过蒸发和植物蒸腾进行垂直排泄。

### （4）地下水化学特征

在塔里木盆地中，地下水的水化学特征环带状水平分带规律表现尤为明显。但在占据塔里木盆地 58% 以上的塔克拉玛干沙漠中，地下水的水化学特征除环带状水平分带规律外，还表现为与现代河床和古河道相垂直的水平分带规律。在现代河床两侧和古河道中，含水层颗粒相对较粗，地下水径流条件较好，水质相对较好，以  $\text{Cl} \cdot \text{SO}_4 \cdot \text{HCO}_3\text{-Na}$  型、 $\text{Cl} \cdot \text{SO}_4 \cdot \text{HCO}_3\text{-Na} \cdot \text{Mg}$  型或  $\text{Cl} \cdot \text{SO}_4\text{-Na} \cdot \text{Mg}$  型、 $\text{Cl} \cdot \text{SO}_4\text{-Na}$  型水为主，矿化度  $< 1\text{g/L}$  或  $1 \sim 3\text{g/L}$ 。向古河道两侧含水层颗粒变细，地下水径流条件变差，水质逐渐变差，水化学类型逐渐过渡为  $\text{Cl} \cdot \text{SO}_4\text{-Na}$  型或  $\text{Cl-Na}$  型，矿化度逐渐增大到  $3 \sim 5\text{g/L}$  或  $5 \sim 10\text{g/L}$ 。在广袤的沙漠中地下水化学类型多为  $\text{Cl} \cdot \text{SO}_4\text{-Na}$  型（或  $\text{Cl} \cdot \text{SO}_4\text{-Na} \cdot \text{Mg}$  型），矿化度多在  $3 \sim 5\text{g/L}$  或  $5 \sim 10\text{g/L}$ 。

#### 4.1.5 气候气象

富满油田所在区域属暖温带沙漠边缘气候区，北受拜城、库车等邻县荒漠沙地的影响及南部塔克拉玛干大沙漠的影响较大，区域内日照充足，热量充沛，降水稀少，气候干燥，昼夜温差大，风沙较多，常年主风向为东北风。气象资料见表 4.1-1。

表 4.1-1 主要气候气象参数一览表

| 序号 | 项目      | 统计结果     | 序号 | 项目      | 统计结果     |
|----|---------|----------|----|---------|----------|
| 1  | 年平均气温   | 12℃      | 6  | 年平均蒸发量  | 2044.6mm |
| 2  | 年极端最高气温 | 41.2℃    | 7  | 年最大冻土深度 | 0.77m    |
| 3  | 年极端最低气温 | -24.2℃   | 8  | 年平均相对湿度 | 49%      |
| 4  | 年平均降水量  | 47.3mm   | 9  | 多年平均风速  | 1.4m/s   |
| 5  | 年平均大气压  | 956.5hPa | -  | -       | -        |

## 4.2 生态现状调查与评价

### 4.2.1 调查方法及评价内容

#### （1）调查范围及时间

评价单位于 2026 年 1 月 16 日对评价范围内进行了集中踏勘和野外调查，调查范围为各井场周围 50m 范围，管线中心线两侧 300m 范围。

#### （2）调查内容

调查内容包括评价区生态系统类型、土地利用类型、植被类型、野生动物等。

#### （3）调查方法

##### ①基础资料收集

收集整理工程区现有相关资料，包括工程区周边县市的统计年鉴，以及林业、农业、国土资源等部门提供的相关资料和生态敏感区的规划报告。还参考了《新疆植物志》《新疆脊椎动物简志》《中国新疆野生动物》等著作及相关科研论文。

##### ②土地利用现状调查

土地利用现状调查主要通过遥感解译分析与现场调查相结合的方法，本次遥感数据采用卫星遥感影像，分析方法为首先应用 ArcGIS 进行手工解译，然后进行现场校验。

##### ③植被及植物资源调查

本次调查主要按照《生物多样性观测技术导则 陆生维管植物》（HJ710.1-2014）等的要求，主要采用了样方法确定评价区的植物种类、植被类型等。

##### ④野生动物资源调查

按照《生物多样性观测技术导则 陆生哺乳动物》（HJ710.3-2014）、《生物多样性观测技术导则 鸟类》（HJ710.4-2014）、《生物多样性观测技术导则 爬行动物》（HJ710.5-2014）等确定的技术方法，对各类野生动物开展了调查，主要采取了访谈法及查询资料，评价人员主要走访了工程区附近的施工人员及林业部门工作人员，重点询问了附近野生动物的种类及分布情况。

### 4.2.2 生态功能区划调查

参照《新疆生态功能区划》（原新疆维吾尔自治区环境保护局 2003 年 9 月），

拟建工程主要生态服务功能、生态敏感因子、主要生态问题和主要保护目标见表 4.2-1，生态功能区划图见附图 5。

表 4.2-1 区域生态功能区划

| 项 目           |       | 主 要 内 容                                  |
|---------------|-------|--|
| 生态功能分区<br>单元  | 生态区   | 塔里木盆地暖温带极干旱沙漠、戈壁及绿洲农业生态区                 |
|               | 生态亚区  | 塔里木盆地中部塔克拉玛干流动沙漠敏感生态亚区                   |
|               | 生态功能区 | 塔克拉玛干东部流动沙漠景观与油田开发生态功能区                  |
| 主要生态服务功能      |       | 沙漠景观、风沙源地、油气资源                           |
| 主要生态环境问题      |       | 风沙威胁绿洲和公路以及油田设施、石油开发区环境污染                |
| 主要生态敏感因子、敏感程度 |       | 生物多样性和生境不敏感，土壤侵蚀高度敏感，土地沙漠化极度敏感，土壤盐渍化轻度敏感 |
| 主要保护目标        |       | 保护油田设施和沙漠公路、保护文物古迹                       |
| 适宜发展方向        |       | 加强沙漠油气资源勘探开发，适度开发地下水，进行油田区和公路绿化，发展沙漠探险旅游 |

由表 4.2-1 可知，项目位于“塔克拉玛干东部流动沙漠景观与油田开发生态功能区”，主要服务功能为“沙漠景观、风沙源地、油气资源”，主要保护目标为“保护油田设施和沙漠公路、保护文物古迹”，主要发展方向为“加强沙漠油气资源勘探开发，适度开发地下水，进行油田区和公路绿化，发展沙漠探险旅游”。

项目主要是为石油开采项目，对生态环境的影响主要体现在施工期，施工期具有临时性、短暂性特点，施工结束后，区域生态采取自然恢复措施及完善的防沙治沙及水土保持措施，不会对沙漠化扩大、土壤盐渍化造成影响。综上所述，项目的建设实施符合区域生态服务功能定位，与区域发展方向相协调。

#### 4.2.3 生态系统调查与评价

##### (1) 生态系统类型

本次采用野外调查与遥感技术相结合的手段，根据《全国生态状况调查评估技术规范 生态系统遥感解译与野外核查》（HJ1166-2021）的分类方法，对评价区生态系统进行分类，项目评价范围生态系统主要为荒漠生态系统，生态系统结构简单。

##### (2) 生态系统特征



环境水分稀少是荒漠生态系统的最基本环境特征。在气候上，该区域处于干旱和半干旱地区，且降水随着季节不同分配不均匀，主要集中在冬季（非植物生长季）。由于降水稀少和蒸散十分强烈，少量天然降水远不能满足中生植物生长发育所需要的水分，只有耐干旱和耐盐碱的荒漠植物才能得以生存，由此形成内陆干旱荒漠生态景观。受自然条件的制约，评价区植被总体表现为低矮而稀疏，且分布不均匀。由低矮、稀疏植被所形成的生物保护层不健全且功能微弱，使地表物质易受侵蚀和搬运，所形成的强大有害物质流（风沙），威胁人类生存环境，同时对农林牧业生产存在潜在的危害性影响。

荒漠生态系统的植被稀少，物种贫乏，异质性较差，系统平衡关系的相关性极容易受到破坏，且破坏后很难恢复，这就是干旱地区生态环境的脆弱性。无植被或少植被覆盖的地表，易受到侵蚀、沙化，或成为沙尘暴的发源地。

#### 4.2.4 土地利用现状调查与评价

根据遥感调查结果，采用图形叠加法对评价范围内的生态环境现状进行分析，即将遥感影像与线路进行叠加，以确定项目区内的土地利用类型，并统计各类土地利用类型的面积，将成果绘制成土地利用现状图。评价范围内土地利用类型以沙地、灌木林地为主。

#### 4.2.4 植被现状调查与评价

##### (1) 区域自然植被类型

评价区在塔里木河流域的植被区划中属暖温带灌木，半灌木荒漠地带，塔里木盆地沙漠、稀疏灌木、半灌木荒漠区。该区域气候极端干旱，但热量丰富，又受塔里木河水的影响，非地带性的水热条件又丰富了一些植被类型。区域植被类型在中国植被区划中属塔里木荒漠省、塔克拉玛干亚省、塔里木河谷洲。

根据现场勘查和以往研究资料，评价区分布的植物种类包括怪柳科（多枝怪柳、刚毛怪柳等）、禾本科（芦苇等）、豆科（疏叶骆驼刺）等。区域主要的野生植物具体名录见表 4.2-22，区域植被类型图见附图 11。

表 4.2-22 项目周边区域野生植物名录

| 科   | 种名  | 拉丁名                             |
|-----|-----|---------------------------------|
| 杨柳科 | 灰胡杨 | <i>Populus pruinosa Schrenk</i> |

续表 4.2-22 项目周边区域野生植物名录

| 科   | 种名     | 拉丁名                            |
|-----|--------|--------------------------------|
| 蓼科  | 盐穗木    | <i>Halostachys caspica</i>     |
|     | 盐节木    | <i>Halocnemum shrobilaceum</i> |
| 藜科  | 碱蓬     | <i>Suaeda salsa</i>            |
|     | 刺蓬     | <i>Salsola pestifer</i>        |
| 豆科  | 疏叶骆驼刺  | <i>Althagi sparsifolia</i>     |
| 蒺藜科 | 骆驼蓬    | <i>Peganum harmala</i>         |
|     | 西伯利亚白刺 | <i>Nitraria sibirica</i>       |
| 柽柳科 | 多枝柽柳   | <i>Tamarix ramosissima</i>     |
|     | 刚毛柽柳   | <i>Tamarix hispida</i>         |
| 菊科  | 花花柴    | <i>Karelinia caspica</i>       |
| 禾本科 | 芦苇     | <i>Phragmites australis</i>    |
| 列当科 | 肉苁蓉    | <i>Cistanche deserticola</i>   |

(2) 野生植物重要物种


根据《新疆维吾尔自治区人民政府关于公布新疆维吾尔自治区重点保护野生植物名录的通知》（新政发〔2023〕63号）及《关于印发〈新疆国家重点保护野生植物名录〉的通知》（新林护字〔2022〕8号），区域内分布的国家Ⅱ级保护植物肉苁蓉，灰胡杨为自治区Ⅱ级保护植物。

表 4.2-23 重点保护野生植物表

| 序号 | 物种名称<br>(中文名/<br>拉丁名)                              | 保护<br>级别  | 濒危<br>级别 | 特有<br>种(是<br>/否) | 极小种<br>群野生<br>植物(是<br>/否) | 分布<br>区域            | 资料<br>来源                         | 工程占<br>用情况<br>(是/否) | 图片  |
|----|--|-----------|----------|------------------|---------------------------|---------------------|----------------------------------|---------------------|---|
| 1  | 灰胡杨<br>( <i>Populus<br/>pruinosa<br/>Schrenk</i> ) | 自治区<br>Ⅱ级 | 无危       | 否                | 否                         | 主要分布<br>在塔里木<br>河两岸 | 现场调<br>查、文献<br>记录、历<br>史调查<br>资料 | 否(占地<br>范围不<br>涉及)  |  |

续表 4.2-23

重点保护野生植物表

| 序号 | 物种名称<br>(中文名/<br>拉丁名)                       | 保护<br>级别  | 濒危<br>级别 | 特有<br>种(是<br>/否) | 极小种<br>群野生<br>植物(是<br>/否) | 分布<br>区域             | 资料<br>来源                         | 工程占<br>用情况<br>(是/否) | 图片  |
|----|---|-----------|----------|------------------|---------------------------|----------------------|----------------------------------|---------------------|---|
| 2  | 肉苁蓉<br>( <i>Cistanche<br/>deserticola</i> ) | 国家<br>II级 | 濒危       | 否                | 否                         | 主要分区<br>塔里木河<br>南侧沙地 | 现场调<br>查、文献<br>记录、历<br>史调查<br>资料 | 否(占地<br>范围不<br>涉及)  |  |

## ①灰胡杨

灰胡杨,拉丁学名 (*Populus pruinosa Schrenk*),杨柳科、杨属小乔木,灰胡杨高可达 20 米,树冠开展;树皮淡灰黄色;萌条枝密被灰色短绒毛;小枝有灰色短绒毛。萌枝叶椭圆形,两面被灰绒毛;短枝叶肾脏形,全缘或先端具疏齿牙,两面灰蓝色,密被短绒毛;叶柄微侧扁;灰胡杨广泛生长在塔里木河流域的干旱的沙漠周边河流沿岸,因此在生理和生态功能上具备了耐干旱、耐盐碱、抗风沙等优良特性。

## ②肉苁蓉

肉苁蓉,拉丁学名 (*Cistanche deserticola*),肉苁蓉属列当科濒危种,别名大芸、寸芸、苁蓉。肉苁蓉是一种寄生在沙漠树木柽柳、梭梭根部的寄生植物,从寄主植物根部中吸取养分及水份。素有“沙漠人参”之美誉,具有极高的药用价值,是中国传统的名贵中药材。喜生于轻度盐渍化的松软沙地上,一般生长在沙地或半固定沙丘等,生境条件很差。评价内分布极少,现状调查中未见。

## 4.2.6 野生动物现状调查与评价

## (1) 区域野生动物调查

按中国动物地理区划,评价区域动物区系属古北界、蒙新区、西部荒漠亚区、塔里木盆地省、天山南麓平原州、塔里木河中游区。从有关资料调查中得知,区域评价范围内野生动物情况见表 4.2-24。

表 4.2-24 项目区主要动物种类及分布

| 序号  | 种名     | 拉丁学名                                    | 保护级别 |
|-----|--------|---|------|
| 两栖类 |        |   |      |
| 1   | 绿蟾蜍    | <i>Bufo viridis</i>                     |      |
| 爬行类 |        |   |      |
| 2   | 新疆鬣蜥   | <i>Agama stoliczkana</i> Blanford       |      |
| 3   | 密点麻蜥   | <i>Eremias multionllata</i> Günther     |      |
| 4   | 荒漠麻蜥   | <i>Eremias przewalskii</i> Strauch      |      |
| 鸟类  |        |   |      |
| 5   | 沙百灵    | <i>Calandrella rugescens</i>            |      |
| 6   | 凤头百灵   | <i>Galerida cristata</i> Linnaeus       |      |
| 7   | 小嘴乌鸦   | <i>Corvua corone</i> Linnaeus           |      |
| 8   | 漠即鸟    | <i>Oenanthe deserti</i> Temminck        |      |
| 9   | 沙白喉莺   | <i>Rhodopechys obsoleta</i> Lichenstein |      |
| 10  | 漠雀     | <i>Rhodopechys Cabaris</i> , Mus. Heis. |      |
| 哺乳类 |        |   |      |
| 11  | 塔里木兔   | <i>Lepus yarkandensis</i>               | 国家Ⅱ级 |
| 12  | 三趾心颅跳鼠 | <i>Salpingotus kozlovi</i>              |      |
| 13  | 长耳跳鼠   | <i>Euchoreutes naso</i>                 |      |
| 14  | 子午沙鼠   | <i>Euchoreutes naso</i> Pallas          |      |
| 15  | 大耳猯    | <i>Hemiechinus auritus</i> Gmelin       |      |
| 16  | 鹅喉羚    | <i>Gazella subgutturosa</i>             | 国家Ⅱ级 |

## (2) 野生动物重要物种


根据《国家重点保护野生动物名录》(国家林业和草原局 农业农村部公告 2021 年第 3 号)及《新疆国家重点保护野生动物名录(修订)》，该区域共有国家级重点保护动物 2 种，分别为鹅喉羚、塔里木兔。

表 4.2-25 重要野生动物调查结果统计表

| 序号 | 物种名称(中文名/拉丁名)                          | 保护级别 | 濒危级别  | 特有种(是/否) | 分布区域                         | 资料来源             | 工程占用情况(是/否) |
|----|--|------|-------|----------|------------------------------|------------------|-------------|
| 1  | 鹅喉羚<br>( <i>Gazella subgutturosa</i> ) | 国家二级 | 濒危 EN | 否        | 鹅喉羚为典型的荒漠与半荒漠栖居者，主要分布于塔里木河沿岸 | 现场调查、文献记录、历史调查资料 | 区域偶尔可见      |
| 2  | 塔里木兔<br>( <i>Lepus yarkandensis</i> )  | 国家二级 | 近危 NT | 是        | 栖息于塔里木盆地中各种不同的荒漠环境和农田        |                  | 区域偶尔可见      |

## (4) 生理生态特征

表 4.2-26 评价区域重点野生保护动物

| 序号 | 中文名 | 学名                          | 保护等级    | 照片  |
|----|-----|-----------------------------|---------|---|
| 1  | 鹅喉羚 | <i>Gazella subgutturosa</i> | 国家 II 级 |  <p>生态学特征：鹅喉羚属典型的荒漠、半荒漠区域生存的动物，体形似黄羊，因雄羚在发情期喉部肥大，状如鹅喉，故得名“鹅喉羚”。上体毛色沙黄或棕黄，吻鼻部由上唇到眼平线白色，有的个体略染棕黄色调，额部、眼间至角基及枕部均棕灰，其间杂以少许黑毛，耳外面沙黄，下唇及喉中线亦为白色，而与胸部、腹部及四肢内侧之白色相连。</p> <p>生存现状：鹅喉羚属于典型的荒漠和半荒漠地区的种类，栖息在海拔 300-6000 米之间的干燥荒凉的沙漠和半沙漠地区，依靠生长在荒漠上的怪柳、骆驼刺和极少量的水存活下来并繁衍着后代</p> |

续表 4.2-26

评价区域重点野生保护动物

| 序号 | 中文名  | 学名  | 保护等级    | 照片   |
|----|------|---|---------|--|
| 2  | 塔里木兔 | <i>Lepus yarkandensis</i>   | 国家 II 级 |  |
|    |      | 生态学特征：塔里木兔的耳朵特别大，体形较小，体长 35~43 厘米，尾长 5~10 厘米，体重不到 2 千克。由于长期适应干旱自然环境，其形态高度特化；毛色浅淡，背部沙黄褐色，尾部无黑毛，整体毛色与栖息环境非常接近；听觉器官非常发达，耳长达 10 厘米，超过其他兔类。利用长耳壳可接收到较远距离的微弱音响，及时发现并逃脱天敌。 |         |  |
|    |      | 生存现状：分布在新疆南部塔里木盆地，栖息于盆地中各种不同的荒漠环境和绿洲，白天活动，晚间常在灌木丛下挖浅窟藏身。以灌木的树皮和细枝为食，也取食芦苇嫩茎。每年于 5 月和 8 月份繁殖两次，每窝产仔 2~5 只。   |         |  |

#### 4.2.7 生态敏感区调查与评价

##### (1) 生态保护红线

塔里木河流域土地沙化防控与生物多样性维护生态保护红线区主要分布在阿克苏地区新和县、沙雅县、库车市及巴州轮台县、尉犁县。生物多样性维护主要生态功能为重点维护生物种类的多样性、基因的多样性和生态系统的多样性及稳定性；主要保护要求为重要生态功能区域生态功能不降低、面积不减少、性质不改变；主要保护对象有鹅喉羚等珍稀野生动物，肉苁蓉等珍稀野生植物。

拟建工程距生态保护红线区（塔里木河流域土地沙化防控与生物多样性维护生态保护红线区）约 0.04km，不在生态保护红线内。本工程与生态保护红线区位置关系示意图见附图 7。

## （2）水土流失重点治理区

根据《关于印发新疆维吾尔自治区级水土流失重点预防区和重点治理区复核划分成果的通知》（新水水保〔2019〕4号），新疆共划分了2个自治区级重点预防区，4个自治区级重点治理区。其中，重点预防区面积19615.9km<sup>2</sup>，包括天山山区重点预防区、塔里木河中上游重点预防区；重点治理区面积283963km<sup>2</sup>，包括额尔齐斯河流域重点治理区、天山北坡诸小河流域重点治理区、塔里木河流域重点治理区、伊犁河流域重点治理区，项目位于塔里木河流域水土流失重点治理区。

根据《新疆维吾尔自治区水土保持规划（2018-2030年）》，项目所在区域的水土保持基础功能类型是农田防护、防风固沙与防灾减灾，水土保持主导功能类型是防风固沙，为了实现水土保持主导功能，水土流失治理措施主要依靠荒漠化治理工程、石油天然气行业的水土保持综合治理工作。

## （3）塔里木河上游湿地自然保护区

新疆塔里木河上游湿地自然保护区位于新疆塔里木河流域上游范围内，涵盖了塔里木河沙雅县境内164.38km流域，包括塔河流域的古河道、自然积水坑、河漫滩、冲蚀阶地和台地等；河流两岸的沼泽、湖泊、水塘、人工水库、排水沟渠等；以及荒漠中的积水洼地。行政上跨越沙雅县一牧场、二牧场、英买里镇、海楼乡、托依堡镇、塔里木乡，地理坐标为：东经81°44′45″~83°39′06″、北纬41°09′55″~40°40′05″总面积为256840hm<sup>2</sup>，海拔950~1020m。

塔里木河上游湿地自然保护区典型干旱荒漠隐域性湿地，是新疆内陆干旱区塔里木河流域集河流湿地、湖泊湿地、沼泽湿地的人工湿地于一体的典型的、永久性湿地。其建设内容主要包括塔里木河上游鸟类、鱼类、有蹄类野生动物、生物多样性等保护小区。是集生态保护、生态重建、科研监测、宣传教育、生态旅游等可持续利用为一体的资源管理保护区。新疆塔里木河上游湿地自然保护区属于大型湿地自然保护区，保护区面积256840hm<sup>2</sup>，其中核心区面积为71586hm<sup>2</sup>，占保护区总面积的27.87%；缓冲区面积为149468hm<sup>2</sup>，占保护区面积的58.08%，实验区面积为36086hm<sup>2</sup>，占保护区面积14.05%。

本工程北距新疆塔里木河上游湿地自然保护区最近为14km。本工程与新疆塔里木河上游湿地自然保护区位置关系示意图见附图7。



#### （4） 沙雅国家沙漠公园

沙漠公园是以沙漠景观为主体，以保护荒漠生态、合理利用沙漠资源为目的，在促进防沙治沙和维护生态服务功能的基础上，开展公众游憩休闲或进行科学、文化和教育活动的特定区域。

2014 年 9 月，沙雅国家沙漠公园成为全国首批国家级沙漠公园之一。沙雅国家沙漠公园位于新疆阿克苏沙雅县盖孜库木乡塔里木古河道范围内，面积为 27800 公顷。建于沙雅县盖孜库木乡，位于塔里木古河道范围内，距离沙雅县城 60 公里。规划面积 27800 公顷，建设期限为 2014 年—2020 年，规划有沙地保育区、宣教展示区、沙漠体验区、服务管理区等。

本工程西距沙雅国家沙漠公园最近距离为 8.5km，不在沙雅国家沙漠公园内。本工程与沙雅国家沙漠公园位置关系示意图附图 7。

#### （5） 沙雅县盖孜库木国家沙化土地封禁保护区

根据《中华人民共和国防沙治沙法》（中华人民共和国主席令第五十五号）《国家沙化土地封禁保护区管理办法》（林沙发〔2015〕66 号）有关规定，2016 年 12 月 28 日，国家林业局正式将沙雅县盖孜库木乡南部 2.1 万公顷的沙化土地划分为国家级沙化土地封禁保护区（国家林业局公告〔2016 年第 22 号〕），距离沙雅县城约 46km，地处塔里木河南岸，塔克拉玛干沙漠北缘。

封禁意义：对封禁区人为活动频繁地段采取全封方式修建围栏，对风沙流动频繁地段采取机械固沙埋设草方格沙障，通过采取固沙压沙、生态修复等方式，促进封禁保护区内植被的自然恢复和地表皮的形成，拯救现有天然荒漠植被，环保生态环境，遏制沙化扩展趋势。

2016 年开始实施沙化土地封禁保护试点补助项目（新林计字〔2016〕66 号），主要包括刺丝围栏 40.34km，维修刺丝围栏 3.2km，草方格沙障 69.03hm<sup>2</sup>，建设护管站 1 座，建筑面积 289.21m<sup>2</sup>，检查哨卡 1 座，建设输电线路 4.638km，维修道路 4.43km，设置警示牌 147 个，安装监控设备 1 套，购置相关检测、保护等设施设

备。

封禁期限：永久。

本工程西距沙化土地封禁保护区最近约 30m，不在保护区。本工程与沙雅县盖



孜库木国家沙化土地封禁保护区位置关系示意图附图 7。

#### 4.2.8 主要生态问题调查

##### (1) 区域沙化土地现状

根据《新疆维吾尔自治区第六次沙化监测报告》，项目位于塔克拉玛干沙漠。塔克拉玛干沙漠是世界第二大流动性沙漠，是我国最大的沙漠，沙漠面积 362366 平方千米，占全疆沙漠的 82.25%，占我国沙漠总面积的一半以上。它位于塔里木盆地的中心地带，属暖温带干旱、极干旱气候区。塔克拉玛干主体沙漠中的沙化土地面积 3435.59 万公顷，其中：流动沙地 2618.66 万公顷，半固定沙地 549.82 万公顷，固定沙地 247.10 万公顷，沙化耕地 11.83 万公顷，非生物工程治沙地 8.18 万公顷。

塔克拉玛干沙漠中的流动沙地占新疆沙漠流动沙地总面积的 92.54%，是我国流沙分布最广的沙漠。沙漠沙丘高大，形态类型多样。沙丘由外向内逐渐升高，边缘在 25 米以下，内部一般在 50~80 米之间，少数高达 200~300 米。沙丘类型有 10 多种，以复合型纵向沙垄和新月型沙丘链为主，还有鱼鳞状沙丘、穹状沙丘、复合新月型沙丘等。沙漠边缘地区年降水量 60~80 毫米，腹地降水量更低，降水少而蒸发强烈，植被覆盖率低，生态环境极为脆弱。




图 4.2-1 项目区沙化土地现状

##### (2) 水土流失现状

根据《新疆维吾尔自治区 2024 年水土流失动态监测年报》，2024 年阿克苏地区轻度侵蚀面积 29793.84km<sup>2</sup>，占水土流失总面积的 46.63%；中度侵蚀面积 32475.95km<sup>2</sup>，占水土流失总面积的 50.83%；强烈及以上侵蚀面积 1619.19km<sup>2</sup>，占

水土流失总面积的 2.53%。

### （3）区域生态面临的压力和存在的问题

项目评价区域降水量少，干旱和半干旱是生态环境的主要特征，生态环境较为脆弱。本次评价针对富满油田的现场考察和资料分析，项目区目前主要的生态问题为土地沙漠化。

## 4.3 地下水环境现状调查与评价

除总硬度、溶解性总固体、硫酸盐、氯化物、氟化物、钠存在一定程度超标外，其余因子均满足《地下水质量标准》（GB/T14848-2017）III类标准；各监测点中石油类满足《地表水环境质量标准》（GB3838-2002）III类标准要求。总硬度、溶解性总固体、硫酸盐、氯化物、氟化物超标与区域水文地质条件有关，区域蒸发量大、补给量小，潜水中上述因子日积月累浓度逐渐升高等。

## 4.4 地表水环境现状调查与评价

拟建工程废水主要为采出水和井下作业废水，其中采出水随原油一并输至跃满转油站采出水处理单元处理，满足《碎屑岩油藏注水水质指标技术要求及分析方法》（SY/T5329-2022）标准要求后回注地层；井下作业废水采取不落地直接排入专用废水回收罐收集后，酸碱中和后通过罐车拉运至富源区块钻试修废液处理站处理。根据《环境影响评价技术导则 陆地石油天然气开发建设项目》（HJ349-2023），拟建工程属于废水处理后进行回注且无废水直接排入地表水体的建设项目，评价等级按照三级 B 开展评价。拟建工程不涉及水环境保护目标，故不再进行地表水环境现状调查与评价。

## 4.5 土壤环境现状调查与评价

占地范围内各土壤监测点监测值均满足《土壤环境质量 建设用地土壤污染风险管控标准（试行）》（GB36600-2018）中第二类用地筛选值限值；占地范围外土壤监测点监测值均满足《土壤环境质量 农用地土壤污染风险管控标准（试行）》（GB15618-2018）表 1 农用地土壤污染风险筛选值，石油烃满足《土壤环境质量 建设用地土壤污染风险管控标准（试行）》（GB36600-2018）中第二类用地筛选值限值。

4.6 大气环境现状调查与评价

4.6.1 基本污染物环境质量现状调查

根据本次评价收集了 2024 年 1 月 1 日至 2024 年 12 月 31 日期间阿克苏地区例行监测点的监测数据作为基本污染物环境空气质量现状数据，并对各污染物的年评价指标进行评价，现状评价结果见表 4.6-1 所示。

表 4.6-1 阿克苏地区环境空气质量现状评价一览表

| 污染物               | 年评价指标                  | 评价标准<br>( $\mu\text{g}/\text{m}^3$ ) | 现状浓度<br>( $\mu\text{g}/\text{m}^3$ ) | 占标率<br>(%) | 达标情况 |
|-------------------|------------------------|--------------------------------------|--------------------------------------|------------|------|
| PM <sub>10</sub>  | 年平均质量浓度                | 70                                   | 81                                   | 115.7      | 超标   |
| PM <sub>2.5</sub> | 年平均质量浓度                | 35                                   | 35                                   | 100        | 达标   |
| SO <sub>2</sub>   | 年平均质量浓度                | 60                                   | 5                                    | 8.3        | 达标   |
| NO <sub>2</sub>   | 年平均质量浓度                | 40                                   | 27                                   | 67.5       | 达标   |
| CO                | 日均值第 95 百分位浓度          | 4000                                 | 1600                                 | 40.0       | 达标   |
| O <sub>3</sub>    | 日最大 8 小时滑动平均第 90 百分位浓度 | 160                                  | 132                                  | 82.5       | 达标   |

由表 4.6-1 可知，阿克苏地区 PM<sub>10</sub> 年均浓度值超过《环境空气质量标准》（GB3095-2012）及修改单（生态环境部公告 2018 年第 29 号）中二级标准要求，即项目所在区域为不达标区。春秋沙尘天气对环境空气质量影响很大，是造成空气质量不达标的主要因素。

4.6.2 特征污染物环境质量现状评价

监测期间评价区域硫化氢 1 小时平均浓度均满足《环境影响评价技术导则大气环境》（HJ2.2-2018）附录 D 其他污染物空气质量浓度参考限值，非甲烷总烃 1 小时平均浓度均满足《大气污染物综合排放标准详解》中的 2.0mg/m<sup>3</sup> 的标准。

4.7 声环境现状调查与评价

监测点监测值满足《声环境质量标准》（GB3096-2008）2 类区标准要。

## 5 环境影响预测与评价

### 5.1 生态影响评价

#### 5.1.1 施工期生态影响分析

##### 5.1.1.1 生态影响分析

###### (1) 地表扰动影响分析

本工程占地分永久占地、临时占地；永久占地主要是井场占地，临时占地主要为管道作业带占地。管线施工过程中，对地表扰动面积最大，对地表的破坏程度较严重，施工过程中，管沟开挖将造成区域的土壤结构发生局部变化，同时管线沿线植被将全部损失。同时，在回填后，由于地表的扰动，导致土壤松紧程度发生变化，区域水土流失程度将有一定程度的加剧。

###### (2) 对植被的影响分析

根据项目建设的特点，对植被环境影响主要体现在管线施工对地表植被的扰动和破坏。在施工过程中，开挖管沟区将底土翻出，使土体结构几乎完全改变。管沟开挖区域内的植被全部被破坏，其管道两侧的植被则受到不同程度的破坏和影响。管线施工过程中对区域原有占地内植被彻底破坏，井场永久占地区域主要为现有钻井井场施工区域，地表无植被覆盖。

###### (4) 对野生动物的影响分析

###### ①对野生动物生境的破坏

施工期间的各种人为活动，施工机械，对野生动物有一定的惊吓，迫使其暂离其栖息地或活动场所，远离施工区域；同时项目占地对地表的扰动和破坏，破坏其正常生境。

###### ②对野生动物分布的影响

在施工生产过程中，由于油田机械设备的轰鸣声惊扰，大多数野生脊椎动物种类将避行远离，使区域内单位面积上的动物种群数量下降，但此类影响对爬行类和小型啮齿类动物的干扰不大。一些伴人型鸟类等，一般在离作业区 50m 以远处活动，待无噪声干扰时较常见于人类生活区附近。因此，随着拟建工程建设的各个过程，野生动物的种类和数量发生一定的变化，原有的鸟类和哺乳类将逐渐

避开人类活动的干扰迁至其它区域，而常见的伴人型野生动物种类有所增加。富满油田已开发多年，因而大型的野生脊椎动物早已离开此地，因而此次油田开发所影响的只是一些鼠类和鸟类(漠雀等)。

### ③对重点保护野生动物的影响

根据现场调查、走访及资料收集，该区域分布国家二级重点保护动物对于重点保护动物，要重点加强保护，本次现场踏勘在项目范围内，尤其是人员分布密集的现有地面工程集中分布区未见重点保护野生动物活动踪迹。本次评价要求项目建设应严格落实本次评价提出的各项环境保护措施、环境管理要求等。在此基础上，可将项目实施对野生动物的影响降到最低。

### (5) 对生态系统的影响分析

本项目对生态系统的影响主要是对地表植被的破坏、土地的占用等，本项目永久占地主要为新增井场占地，临时占地主要为管道施工作业带占地。由于新建井场及集输管线呈点状、线状分布在开发区块内，相对于整体油区来说是非常小且分散的。施工活动、运输的噪声以及土地的占用会对农田生态系统植被生长地和动物栖息地造成直接破坏，使生态系统的生境特征发生变化，导致动植物生境破碎化，如项目建设区域动物活动的干扰等。由于工程建设一般局限于小范围的施工活动，工程施工会对它们产生影响，造成部分栖息地和活动范围的丧失，使其迁往他处，但评价区动物多为常见种类，在评价区及周边地区分布广泛，且一般具有趋避性，随着工程建设的结束，生态环境逐渐恢复，种群又会得以恢复。在施工结束后及时进行施工迹地恢复，采取严格生态恢复、水土保持等措施，区域生态系统服务功能能够在较短的时间内得到有效的恢复。

从整个评价区来看，本项目不会减少生态系统的数量，不会改变评价区生态系统的完整性和稳定性。评价认为，采取必要的生态保护措施后，对评价区内的农田生态系统和生态系统服务功能的影响较小。

### (6) 水土流失影响分析

拟建工程井场、管线等施工过程将扰动地表、破坏植被、增大地表裸露面积，使土壤变得疏松，破坏原有水土保持稳定状态，引起一定程度的水土流失，可能造成的水土流失危害主要有以下几个方面：

①扩大侵蚀面积，加剧水土流失。拟建工程地处内陆地区，风沙较大，空气干燥，项目建设过程中对原地貌的扰动大大降低了项目占地范围内的土壤抗侵蚀能力，若在施工过程中不加以治理和防护，遇大风天气易产生严重的水土流失现象。

②扰动土地面积、降低土壤抗侵蚀能力，工程建设由于车辆行驶，改变了扰动区域的原地貌、土壤结构和地面物质组成，降低了土壤抗侵蚀能力。

③工程占用破坏原有植被，增加了地面裸露和松动，植被面积减少和植被破坏，使得植被覆盖率降低，抗蚀能力减弱，水土流失加剧。

#### （7）防沙治沙分析

##### ①占用和影响的沙漠、戈壁、沙地等其他沙化土地的面积等情况

根据《新疆第六次沙化监测报告》，同时结合项目管线占地现场踏勘情况，占地现状主要为耕地、园地，本项目不涉及流动沙地、固定沙地、半固定沙、戈壁等。

##### ②项目实施过程中的弃土、石、渣地等对当地土地沙化和沙尘天气的影响。

拟建工程管沟开挖作业时会产生土石方，产生的土石方全部用于回填管沟及铺垫井场。项目建设过程中对原地貌的扰动将降低项目占地范围内的土壤抗侵蚀能力，造成土地沙化；此外，由于项目地处内陆地区，风沙较大，空气干燥，加上地表植被覆盖度低，若项目土石方堆存过程中未采取防尘网苫盖、洒水抑尘等措施，地表沙化的土壤及废土等遇大风天气易产生严重的扬尘，形成沙尘天气。

##### ③损坏的防沙治沙设施（包括生物、物理或化学固沙等措施）。

拟建工程占地范围不涉及已建设的防沙治沙设施。

##### ④可能造成的土地沙化和沙尘等生态危害

项目施工期主要包括管沟开挖、场地平整等。管沟开挖、场地平整施工过程中，对原有地表土壤造成扰动，造成地表原有结构的破坏，降低风沙区地表稳定性，在风蚀的作用下，有可能使流动风沙土移动速度增加，加快该区域沙漠化进程。上述施工作业过程中，对原地貌的扰动大大降低了项目占地范围内的土壤抗侵蚀能力，若未采取相应的防护措施，遇大风天气，极易加重区域沙尘天气。

#### 5.1.2 运营期生态影响分析

项目运营期对生态的影响主要表现在对野生动物、植物、土壤肥力、生态系

统完整性等影响。

#### （1）对野生动物的影响分析

运营期项目不新增用地，占地对野生动物的影响不再增加。车辆运输和机械噪声相对施工期有所减小，对野生动物的影响也相对减小。人为活动相对施工期也有所减少，同时加强管理，禁止气田职工对野生动物的猎杀。

运营期主要影响集中在井站场内，运营期废水合理处置，场界噪声达标排放，道路行车主要是气田巡线的自备车辆，车流量很小，夜间无车行驶，一般情况下，野生动物会自行规避或适应，不会对野生动物产生明显影响。并从管理上对工作人员加强宣传教育，切实提高保护生态环境的意识，车辆行驶过程中不得鸣笛惊吓野生动物，进行野生动物保护法的宣传教育，严禁惊扰、猎杀野生动物。

#### （2）植被影响分析

运营期由于占地活动的结束，管线所经地区处于正常状态，主要影响集中在井站场内，运营期废水合理处置，场界噪声达标排放，危险废物委托有资质单位接收处置，对地表植被无不良影响。运营期加强巡线，发现问题及时采取紧急关闭阀门及时维修等措施，管线泄漏一般影响时间较短，造成植被损失较小。

#### （3）生态系统完整性影响分析

本项目管线的建设在施工期将原有景观格局分割成零散的地块，导致斑块数目增加，最终引起景观破碎度的增加；集输管线对自然景观起到一种分割作用，造成空间上的非连续性，并形成廊道效应，导致景观连通性降低。本项目管线建设在施工后覆土回填，植被逐渐恢复原貌，对自然景观影响较小。

#### 5.1.3 退役期生态影响分析

随着油气田开采的不断进行，其储量逐渐下降，最终井区将进入退役期。当油气田开发接近尾声时，各种机械设备将停止使用，进驻其中的油气田开发工作人员将陆续撤离油气田区域，其对环境的影响将会消失。

退役期的环境影响以生态环境的恢复为主，油井停采后将进行一系列清理工作，包括地面设施拆除并用水泥灌注封井、井场清理等。

井场经过清理后，永久性占地范围内的水泥平台铺垫被清理，随后根据周边区域的自然现状对其进行恢复，使井场恢复到相对自然的一种状态。油气田设施退役后，人员撤离，区域内没有人为扰动，有助于区域生态环境的改善。

## 5.1.4 生态影响评价结论

本项目对生态环境的影响主要在施工期，主要为管线临时施工带来的生态环境影响，严格按照《关于规范临时用地管理的通知》（自然资规〔2021〕2号）中相关要求，办理临时用地手续，施工完成后按照《土地复垦方案》中复垦措施及时复垦。总体而言，施工结束后，随着生态补偿或生态恢复措施的实施，临时性工程占地影响将逐渐消失。

运营期影响主要集中在井场内，运营期废水合理处置，厂界噪声达标排放，危险废物委托有资质单位接收处置；同时加强日常巡检监管工作，出现泄漏情况能及时发现。

退役期的环境影响以生态的恢复为主，井场经过清理后，随后根据周边区域的自然现状对其进行恢复，使井场恢复到相对自然的一种状态。油田设施退役后，人员撤离，区域内没有人为扰动，有助于区域生态的改善。

综上，从生态影响的角度，本工程建设可行。

## 5.1.5 生态影响评价自查表

拟建工程生态影响评价自查表见表 5.1-3。

表 5.1-3 生态影响评价自查表

| 工作内容      |  | 自查项目   |
|-----------|--|--|
| 生态影响识别    | 生态保护目标   | 重要物种 <input checked="" type="checkbox"/> ；国家公园 <input type="checkbox"/> ；自然保护区 <input type="checkbox"/> ；自然公园 <input type="checkbox"/> ；世界自然遗产 <input type="checkbox"/> ；生态保护红线 <input type="checkbox"/> ；重要生境 <input type="checkbox"/> ；其他具有重要生态功能、对保护生物多样性具有重要意义的区域 <input type="checkbox"/> ；其他 <input checked="" type="checkbox"/> |
|           | 影响方式   | 工程占用 <input checked="" type="checkbox"/> ；施工活动干扰 <input checked="" type="checkbox"/> ；改变环境条件 <input type="checkbox"/> ；其他 <input type="checkbox"/>   |
|           | 评价因子   | 地表扰动、植被覆盖度、生物量损失、生物多样性、生态系统完整性   |
| 评价等级      | 一级 <input type="checkbox"/> 二级 <input checked="" type="checkbox"/> 三级 <input type="checkbox"/> 生态影响简单分析 <input type="checkbox"/> |  |
| 评价范围      | 陆域面积：（ ）km <sup>2</sup> ；水域面积：（ ）km <sup>2</sup>   |  |
| 生态现状调查与评价 | 调查方法   | 资料收集 <input checked="" type="checkbox"/> ；遥感调查 <input checked="" type="checkbox"/> ；调查样方、样线 <input type="checkbox"/> ；调查点位、断面 <input type="checkbox"/> ；专家和公众咨询法 <input checked="" type="checkbox"/> ；其他 <input type="checkbox"/>  |
|           | 调查时间   | 春季 <input type="checkbox"/> ；夏季 <input checked="" type="checkbox"/> ；秋季 <input type="checkbox"/> ；冬季 <input type="checkbox"/><br>丰水期 <input type="checkbox"/> ；枯水期 <input type="checkbox"/> ；平水期 <input type="checkbox"/>  |
|           | 所在区域的生态问题  | 水土流失 <input checked="" type="checkbox"/> ；沙漠化 <input type="checkbox"/> ；石漠化 <input type="checkbox"/> ；盐渍化 <input checked="" type="checkbox"/> ；生物入侵 <input type="checkbox"/> ；重要物种 <input type="checkbox"/> ；生态敏感区 <input type="checkbox"/> ；其他 <input type="checkbox"/>   |
|           | 评价内容   | 植被/植物群落 <input checked="" type="checkbox"/> ；土地利用 <input checked="" type="checkbox"/> ；生态系统 <input checked="" type="checkbox"/> ；生物多样性 <input checked="" type="checkbox"/> ；重要物种 <input checked="" type="checkbox"/> ；生态敏感区 <input checked="" type="checkbox"/> ；其他 <input type="checkbox"/>   |



续表 5.1-3 生态影响评价自查表

| 工作内容  | 自查项目   |   |
|---|--------|---|
| 生态影响预测与评价   | 评价方法   | 定性 <input checked="" type="checkbox"/> ; 定性和定量 <input type="checkbox"/>   |
|   | 评价内容   | 植被/植物群落 <input checked="" type="checkbox"/> ; 土地利用 <input checked="" type="checkbox"/> ; 生态系统 <input checked="" type="checkbox"/> ; 生物多样性 <input checked="" type="checkbox"/> ; 重要物种 <input checked="" type="checkbox"/> ; 生态敏感区 <input type="checkbox"/> ; 生物入侵风险 <input type="checkbox"/> ; 其他 <input type="checkbox"/> |
| 生态保护对策措施  | 对策措施   | 避让 <input checked="" type="checkbox"/> ; 减缓 <input checked="" type="checkbox"/> ; 生态修复 <input type="checkbox"/> ; 生态补偿 <input checked="" type="checkbox"/> ; 科研 <input type="checkbox"/> ; 其他 <input type="checkbox"/>  |
|   | 生态监测计划 | 全生命周期 <input type="checkbox"/> ; 长期跟踪 <input type="checkbox"/> ; 常规 <input type="checkbox"/> ; 无 <input checked="" type="checkbox"/>  |
|   | 环境管理   | 环境监理 <input checked="" type="checkbox"/> ; 环境影响后评价 <input checked="" type="checkbox"/> ; 其他 <input checked="" type="checkbox"/>   |
| 评价结论  | 生态影响   | 可行 <input checked="" type="checkbox"/> ; 不可行 <input type="checkbox"/>   |
| 注: “ <input type="checkbox"/> ”为勾选项, 可√; “( )”为内容填写项。 |        |   |

## 5.2 地下水环境影响评价

本次评价区域内项目井场和管线位于同一水文地质单元, 水文地质条件一致, 因此进行统一叙述, 不再分述。

### 5.2.1 水文地质条件

#### (1) 地下水的赋存条件及分布特征

项目评价区位于塔克拉玛干沙漠平原区, 在钻探深度内是以单一结构的潜水含水层为主, 含水层岩性为细砂。

#### (2) 含水层的分布

根据地下水的赋存条件、水理性质和水力特征, 评价区内仅存在一种类型的地下水: 第四系松散岩类孔隙水。本工程位于塔里木河以南, 塔克拉玛干沙漠平原区, 在钻探深度内是以单一结构的第四系松散岩类孔隙潜水含水层为主的沙漠平原区。区域水文地质图见附图 8。

根据《哈拉哈塘新区地下水环境调查服务项目地下水环境影响评价报告》, 在 60m 钻探深度内, 在南北方向上, 主要分布有一层单一结构的潜水含水层, 潜水位埋深 1.43~5.13m, 含水层厚度小于 50m, 含水层岩性为第四系粉砂、细砂, 渗透系数 1.15~2.44m/d。含水层的岩性、结构、厚度在空间分布上基本保持连续性、稳定性, 变化不大。

#### (3) 含水层的富水性

根据《哈拉哈塘新区地下水环境调查服务项目地下水环境影响评价报告》,

工程所在区域富水性为潜水水量贫乏（换算成 8 英寸口径、降深 5m 时的单井涌水量为  $<100\text{m}^3/\text{d}$ ）。

#### （4）地下水的补给、径流、排泄条件

项目评价区位于塔克拉玛干沙漠平原区，地下水的补给来源主要是塔里木河的渗漏补给。因塔克拉玛干沙漠气候异常干燥，因而降水入渗补给微乎其微，可忽略不计。评价区远离塔河的地段，因缺少充足的补给来源，补给条件较差。

地下水主要通过潜水蒸发、植物蒸腾、油区的人工开采等方式排泄，最终排泄至塔里木河中，塔里木河又一直向东排泄到排泄最低点—台特玛湖。

当丰水年份塔河径流量变大时，塔河对塔南沙漠区的地下水补给量有所增加，距离塔里木河近的井场地下水的补、径、排条件变好，而对距离塔里木河远的井场影响较小。当枯水年份塔河径流量变小时，塔里木河对塔南沙漠区的地下水补给量有所减少，距离塔里木河近的井场地下水的补、径、排条件变差，而对距离塔里木河远的井场影响较小。

#### （5）地下水水化学特征

评价区潜水的水化学类型较为单一，均为  $\text{Cl} \cdot \text{SO}_4\text{-Na}$  型水。矿化度则变化较大，从  $5.81 \sim 32.15\text{g/L}$  不等，水质均较差，为半咸水—咸水。

#### （6）包气带

根据《哈拉哈塘新区地下水环境调查服务项目地下水环境影响评价报告》中勘探孔 MS1、MS3 的钻孔柱状图，地表出露的地层比较简单，均为第四系全新统风积物，钻孔揭露的包气带岩性单一，均为细砂，厚度  $1.46 \sim 1.8\text{m}$ ，包气带渗透系数为  $2 \times 10^{-3}\text{cm/s}$ ，综合判定项目场地内天然包气带防污性能为“弱”。

#### （7）地下水开发利用现状

评价区随着油田的勘探开发，需水量呈逐年增长之势，而且主要靠开采地下水加以解决。目前，评价区内的油田勘探井和油田开采井旁都建有钻前供水井开采地下水供给施工用水，而部分钻前供水井在油井施工完后即已停止开采地下水。

#### （8）区域地下水污染源调查

根据地下水监测结果，监测点除总硬度、溶解性总固体、硫酸盐、氯化物、氟化物存在一定程度超标外，其余因子均满足《地下水质量标准》

(GB/T14848-2017) III类标准；各监测点中石油类满足《地表水环境质量标准》(GB3838-2002) III类标准要求。

### 5.2.2 施工期地下水环境影响分析

项目施工期废水主要有管道试压废水和少量生活污水等。

#### ①管线试压废水

拟建工程管道分段试压，一般采用无腐蚀性的清洁水，主要污染物为 SS，试压水由管线排出由罐收集后，进入下一段管线循环使用，试压结束后用于洒水抑尘。

#### ②生活污水

施工期产生的生活污水水量小、水质简单，排入防渗生活污水池暂存，定期拉运至沙雅县兴雅污水处理厂处理，禁止运输途中随意倾倒。

拟建工程施工期间无废水直接外排，在严格执行环境保护措施的前提下，项目施工期废水可避免对地下水环境产生不利影响。

### 5.2.3 运营期地下水环境影响评价

#### 5.2.3.1 地下水环境影响预测

本项目地下水环境影响评价等级为“二级”，项目场地位于沙漠区，水文地质条件较为简单，污染物的渗漏对地下水流场基本不会产生影响，含水层水文地质参数变化很小。因此，根据《环境影响评价技术导则 地下水环境》(HJ610-2016)，为了解项目实施对地下水环境的影响，本次评价采用解析法进行地下水环境影响预测工作。

#### (1) 正常状况

##### ①废水

拟建工程运营期间废水主要包括采出水、井下作业废水处理达标后回注地层，井场不设置废水池，正常情况下不会对地下水产生污染影响。

##### ②落地油

石油开采中产生的落地油转移到下层的量很少。根据《采油废水中石油类污染物在土壤中的迁移规律研究》(岳战林等，2009)，土壤中原油基本上不随土壤水上下移动，毛细管作用也不活跃。石油对土壤的污染仅限于20cm表层，只有极

少量的石油类最多可下渗到50cm。由于油田气候干旱少雨，无地表径流，无大量降水的淋滤作用，即无迁移原油从地表到地下水的动力条件。落地油一旦产生须及时、彻底进行回收，在措施落实、管理到位的前提下，可最大限度减少落地油量，故落地油对开发区域地下水的影响很小。

### ③集输管道

拟建工程正常状况下，集输管道采用玻璃钢管，采取严格的防腐防渗措施，不会对区域地下水环境产生污染影响。

## (2) 非正常状况

### ①采油井场套管破损泄漏对地下水环境的影响

油井正常运行过程中如套管发生破损泄漏，则会发生套外返水事故。一旦发生事故，采出液在水头压力差的作用下，可能直接进入含水层，发生油水串层，并在含水层中扩散迁移，污染地下水。套外返水发生概率极低，本次评价考虑最不利的极端情况下，套管发生破损泄漏后对潜水含水层水质产生影响，本次评价对非正常状况下套管发生破损泄漏情景运用解析模型进行模拟预测，以评价对地下水环境的影响。

#### I. 预测因子筛选

套管破损泄漏污染物主要为石油类，本评价选取特征污染物石油类作为代表性污染物进行预测，石油类参照《地表水环境质量标准》(GB3838-2002)中的III类标准。评价因子检出限及评价标准见表 5.2-4。

表 5.2-4 评价因子及评价标准一览表

| 评价因子 | 评价标准 (mg/L) | 检出下限值 (mg/L) | 现状监测值最大值 (mg/L) |
|------|-------------|--------------|-----------------|
| 石油类  | 0.05        | 0.01         | <0.01           |

#### II. 预测源强

泄漏量取采出液流量的最大值  $85\text{m}^3/\text{d}$ ，考虑采出液流量的 10%渗入潜水含水层，采取措施 1 天后停止泄漏。套管破损泄漏后，石油类污染物向饱水带扩散以及进入饱水带中污染地下水，而水中石油类主要有两种状态，一是溶解在水中成为水溶液，即可溶性油，一般溶解量很少；另外一种是以乳化状态分散在水体中，

因此，在水中石油类污染物的两种状态是下渗石油类污染物的重要形态，而石油类只有变为可溶态才会随水迁移扩散。根据《石油类有机物对地下水污染的模拟分析》（葛春等，天津市环境保护开发中心），在常温下，石油类溶解度为 10mg/L，则石油类进入地下水的量为 0.085kg。

### III. 预测模型

污染物在潜水含水层中随着水流不断扩散，根据本项目非正常状况下污染源排放形式与排放规律，本次模型可概化为一维稳定流动二维水动力弥散问题的瞬时注入污染物—平面瞬时点源的预测模型，其主要假设条件为：

- a. 假定含水层等厚，均质，并在平面无限分布，含水层的厚度、宽度和长度比可忽略；
- b. 假定定量的定浓度的污水，在极短时间内注入整个含水层的厚度范围；
- c. 污水的注入对含水层内的天然流场不产生影响。

根据《环境影响评价技术导则·地下水环境》（HJ610-2016），一维稳定流动二维水动力弥散问题的瞬时注入示踪剂—平面瞬时点源的预测模型为：

$$C(x, y, t) = \frac{m_M}{4\pi nt \sqrt{D_L D_T}} e^{-\left[\frac{(x-ut)^2}{4D_L t} + \frac{y^2}{4D_T t}\right]}$$

式中：

x, y—计算点处的位置坐标；

t—时间，d；

C(x, y, t)—t时刻点x, y处的污染物浓度，mg/L；

M—含水层厚度，m；评价区域潜水含水层平均厚度约30m；

$m_M$ —长度为M的线源瞬时注入污染物的质量，kg。本次线源瞬时注入的污染物质量石油类0.085kg；

u—地下水流速度，m/d；潜水含水层岩性为第四系粉砂、细砂，渗透系数取2.44m/d。水力坡度I为0.65‰。因此地下水的渗透流速 $u=K \times I/n=2.44\text{m/d} \times 0.65\text{‰}/0.18=0.009\text{m/d}$ ；

n—有效孔隙度，无量纲；含水层岩性主要为细砂，参照相关资料，其有效孔隙度 $n=0.18$ ；

$D_L$ —纵向弥散系数,  $m^2/d$ ; 根据资料, 纵向弥散度  $\alpha_m=10m$ , 纵向弥散系数  $D_L=\alpha_m \times u=0.09m^2/d$ ;

$D_T$ —横向  $y$  方向的弥散系数,  $m^2/d$ ; 横向弥散系数  $D_T=0.009m^2/d$ ;

$\pi$ —圆周率。

#### IV. 预测内容

在非正常状况下, 污染物进入含水层后, 在水动力弥散作用下, 瞬时注入的污染物将产生呈椭圆形的污染晕, 污染晕中污染物的浓度由中心向四周逐渐降低。随着水动力弥散作用的进行, 污染晕将不断沿水流方向运移, 污染晕的范围也会发生变化。本次预测在研究污染晕运移时, 选取石油类的检出下限值等值线作为影响范围, 石油类取《地表水环境质量标准》(GB3838-2002) 中 III 类标准值等值线作为超标范围, 预测污染晕的运移距离和影响范围。预测结果见表 5.2-5。

表 5.2-5 在非正常状况下石油类在潜水含水层中运移情况一览表

| 污染年限  | 影响范围 ( $m^2$ ) | 超标范围 ( $m^2$ ) | 最大运移距离 (m) | 晕中心浓度 (mg/L) | 超标范围是否运移出井场边界 |
|-------|----------------|----------------|------------|--------------|---------------|
| 100d  | 125            | 80             | 12         | 0.44         | 否             |
| 1000d | 388            | —              | 32         | 0.04         | 否             |
| 7300d | —              | —              | —          | —            | 否             |

地下水石油类浓度预测结果表明, 套管破损泄漏发生 100d 后, 含水层污染物影响范围  $125m^2$ , 无超标范围, 最大运移距离 12m, 晕中心最大浓度为  $0.44mg/L$ ; 1000d 后, 含水层污染物影响范围  $388m^2$ , 无超标范围, 最大运移距离 33m, 晕中心最大浓度为  $0.04mg/L$ ; 污染物泄漏 7300d 后, 污染晕消失, 无影响和超标范围。在非正常状况条件下, 在 7300d 的模拟期内, 井场下游 40m 边界未监测到石油类波动, 井场边界处未出现超标现象。绿色污染晕代表影响范围, 红色污染晕代表超标范围。

#### ②集输管道、输水管道泄漏事故对地下水的影响

集输管道、输水管道泄漏事故对地下水的影响, 一般泄漏于土体中的液相可以同时向表面溢出和向地下渗透, 并选择疏松位置运移。

通常管道泄漏产生的污染物以点源形式通过土壤表层下渗进入地下含水层。因而管道泄漏事故对地下水环境的影响程度主要取决于采出液的物理性质、泄漏

量、泄漏方式、多孔介质特征及地下水位埋深等因素。

本工程非正常状况下，集输管道、输水管道泄漏如不及时修复，少量原油、回注水可能下渗，对地下水造成影响。由于石油类受土壤的吸附作用，石油类主要积聚在包气带表层 40cm 以内，其污染也主要限于地表，且本项目地下水埋深大于 1m，同时油田公司能及时发现并通过采取有效的措施治理污染，因此非正常状况下管线与阀门连接处泄漏对地下水环境的影响可以接受。

#### 5.2.4 退役期地下水环境影响分析

退役期管道、设备清洗废水输送至联合站采出水处理装置处理，达标后回注地层不外排；在加强环境管理的情况下，不会对地下水环境造成污染影响。

#### 5.2.5 地下水环境评价结论

##### （1）环境水文地质现状

项目评价区位于塔克拉玛干沙漠平原区，在钻探深度内是以单一结构的潜水含水层为主，含水层岩性为细砂、粉砂，渗透性差，径流不够通畅，因而地下水径流条件较差。地下水主要通过潜水蒸发、植物蒸腾、油区的人工开采等方式排泄。潜水位埋深 1.43~5.13m，含水层厚度小于 50m，含水层岩性为第四系细砂，渗透系数 1.15~2.44m/d。

区域内包气带岩层主要为第四系全新统风积物，钻孔揭露的包气带岩性单一，均为细砂，厚度 1.46~1.8m 等，综合判定项目场地内天然包气带防污性能为“弱”。监测期间区域地下水中监测因子除总硬度、溶解性总固体、硫酸盐、氯化物、氟化物超标外，其他因子均满足《地下水质量标准》（GB/T14848-2017）III类标准要求，石油类满足《地表水环境质量标准》（GB3838-2002）III类标准要求。

##### （2）地下水环境的影响

拟建工程严格按照《环境影响评价技术导则 地下水环境》（HJ610-2016）的要求采取源头控制和分区防控措施。正常状况下在采取源头控制、分区防控措施后，结合地下水污染监控及应急措施，场界内因子能满足相应标准要求；非正常状况下，由地下水污染预测结果可知，除井场场界内小范围以外地区，地下水环境满足相应标准要求。综上，依据《环境影响评价技术导则 地下水环境》（HJ610-2016）10.4.1 内容，可得出，拟建工程各个不同阶段，地下水中评价因子

能满足国家相关标准的要求。

### （3）地下水污染防治措施

本项目依据“源头控制、分区防控、污染监控、应急响应”原则，采取严格的地下水环境污染防治措施。①依据《石油化工工程防渗技术规范》（GB/T50934-2013）相关要求，采取相应的分区防渗措施，防渗的设计使用年限不应低于拟建项目主体工程的设计使用年限；②建立和完善拟建项目的地下水环境监测制度和环境管理体系，制定完善的监测计划；③在制定全厂环保管理体制的基础上，制订专门的地下水污染事故的应急措施，并应与其它应急预案相协调。

### （4）地下水环境影响评价结论

本项目采取了源头控制、分区防渗、监控措施和应急响应等防控措施，同时制定了合理的地下水污染监控计划。因此，在加强管理并严格落实地下水污染防治措施的前提下，从地下水环境影响的角度分析，本项目对地下水环境影响可接受。

## 5.3 地表水环境影响评价

### 5.3.1 施工期地表水环境影响分析

项目施工期废水主要有管道试压废水和少量生活污水等。其中管线试压废水主要污染物为 SS，试压水由管线排出由罐收集后，进入下一段管线循环使用，试压结束后用于洒水抑尘；生活污水水量小、水质简单，排入防渗生活污水池暂存，定期拉运至沙雅县兴雅污水处理厂处理。正常情况下井场不会形成地表径流或因雨水的冲刷而随地表径流漫流进地表水体，故施工过程中的各种污染物质不存在进入地表水体，对地表水环境影响可接受。

### 5.3.2 运营期地表水环境影响评价

按照《环境影响评价技术导则 地表水环境》（HJ2.3-2018）中表 1 水污染影响型建设项目评价等级判定，判定拟建工程地表水环境评价等级为三级 B。

#### 5.3.2.1 水污染控制和水环境影响减缓措施有效性评价

拟建工程废水主要为采出水和井下作业废水，其中采出水随原油一并输至跃满转油站采出水处理单元处理，满足《碎屑岩油藏注水水质指标技术要求及分析方法》（SY/T5329-2022）标准要求后回注地层；井下作业废水采取不落地直接排



入专用废水回收罐收集后，酸碱中和后通过罐车拉运至富源区块钻试修废液处理站处理。

拟建工程水污染控制和水环境影响减缓措施有效。

#### 5.3.2.2 依托污水处理设施的环境可行性评价

拟建工程建成投运后，采出水随原油一并输至跃满转油站采出水处理单元处理，满足《碎屑岩油藏注水水质指标技术要求及分析方法》（SY/T5329-2022）标准要求后回注地层。分离出的采出水首先进入接收水罐沉降，去除采出水中油相、泥沙、SS 等；经沉降后采出水泵送至压力除油器，去除采出水中油相，压力除油器回收油进入原油处理装置进一步处理；经除油后出水直接进入过滤装置，去除水中大颗粒悬浮物等；滤后水进入净化水罐，净化水罐出水满足《碎屑岩油藏注水水质指标技术要求及分析方法》（SY/T5329-2022）标准后，由回注水泵经现有注水管线输至区域注水井回注油气层。

#### 5.3.3 退役期地表水环境影响分析

退役期管道、设备清洗废水输送至联合站处理，达标后回注地层不外排，且项目周边无地表水体，在加强环境管理的情况下，不会对地表水环境造成污染影响。

#### 5.3.4 地表水环境评价结论

综上，本项目废水不外排，且项目周边无地表水体，故本项目实施对地表水环境可接受。

#### 5.3.5 地表水环境影响评价自查表

拟建工程地表水环境影响评价自查表见表 5.3-2。

表 5.3-2 地表水环境影响评价自查表

| 工作内容 |         | 自查项目   |   |
|------|---------|--|---|
| 影响识别 | 影响类型    | 水污染影响型 <input checked="" type="checkbox"/> ；水文要素影响型 <input type="checkbox"/>   |   |
|      | 水环境保护目标 | 饮用水水源保护区 <input type="checkbox"/> ；饮用水取水口 <input type="checkbox"/> ；涉水的自然保护区 <input type="checkbox"/> ；重要湿地 <input type="checkbox"/> ；重点保护与珍稀水生生物的栖息地 <input type="checkbox"/> ；重要水生生物的自然产卵场及索饵场、越冬场和洄游通道、天然渔场等渔业水体 <input type="checkbox"/> ；涉水的风景名胜区 <input type="checkbox"/> ；其他 <input type="checkbox"/> |   |
|      | 影响途径    | 水污染影响型   | 水文要素影响型   |
|      | 影响途径    | 直接排放 <input type="checkbox"/> ；间接排放 <input checked="" type="checkbox"/> ；其他 <input type="checkbox"/>   | 水温 <input type="checkbox"/> ；径流 <input type="checkbox"/> ；水域面积 <input type="checkbox"/>   |
| 影响   | 影响因子    | 持久性污染物 <input type="checkbox"/> ；有毒有害污染物 <input type="checkbox"/> ；非持  | 水温 <input type="checkbox"/> ；水位 <input type="checkbox"/> ；水深 <input type="checkbox"/> ；流速 <input type="checkbox"/> ；流量 <input type="checkbox"/> ； |

|      |  |  |   |
|------|--|--|---|
| 识别   |  | 久性污染物 <input type="checkbox"/> ; pH值 <input type="checkbox"/> ; 热污染 <input type="checkbox"/> ; 富营养化 <input type="checkbox"/> ; 其他 <input type="checkbox"/> | 其他 <input type="checkbox"/>   |
| 评价等级 | 水污染影响型   |  | 水文要素影响型   |
|      | 一级 <input type="checkbox"/> ; 二级 <input type="checkbox"/> ; 三级A <input type="checkbox"/> ; 三级B <input checked="" type="checkbox"/> |  | 一级 <input type="checkbox"/> ; 二级 <input type="checkbox"/> ; 三级 <input type="checkbox"/> |

## 5.4 土壤环境影响评价

### 5.4.1 施工期土壤环境影响分析

#### (1) 土壤理化性质影响

施工期对土壤理化性质的影响主要是施工期的施工机械设备碾压等活动，可扰乱土壤表层、破坏土壤结构。由于表层的团粒结构是经过较长的历史时期形成的，一旦遭到破坏，短期内难以恢复，在生境恶劣的环境下尤其困难。因此，在整个施工区域内，该工程对土壤表层的影响较大。

#### (2) 施工期废弃物对土壤环境质量影响

项目施工期废水主要有管道试压废水和少量生活污水等。其中管线试压废水主要污染物为 SS，试压水由管线排出由罐收集后，进入下一段管线循环使用，试压结束后用于洒水抑尘；生活污水水量小、水质简单，排入防渗生活污水池暂存，定期拉运至沙雅县兴雅污水处理厂处理。

正常状况下，施工期废水不会进入包气带进而下渗进入下层土壤，且施工期废水中均不含重金属等有毒物质，施工期间无废水直接外排，在严格执行环境保护措施的前提下，项目施工期废水可避免对土壤环境产生不利影响。

### 5.4.2 运营期土壤环境影响评价

#### 5.4.2.1 环境影响识别

##### (1) 项目类型

根据《环境影响评价技术导则 陆地石油天然气开发建设项目》（HJ 349-2023），拟建工程采油井场、阀组站建设内容属于常规石油开采井场、站场，属于 I 类项目；采油管线、注水管线建设属于 II 类项目。

##### (2) 影响类型及途径

根据《环境影响评价技术导则 土壤环境(试行)》（HJ964-2018）和《环境影响评价技术导则 陆地石油天然气开发建设项目》（HJ349-2023），工程所在区域土壤盐分含量大于 4g/kg，即工程所在区域属于土壤盐化地区，拟建工程类别同时按照

生态影响型和污染影响型项目考虑，并根据不同项目类型类别分别判定评价等级，拟建工程不会造成土壤酸化碱化。

运营期废水主要为采出水和井下作业废水，井场不设置废水池，未向外环境排放污水，不会造成废水地面漫流影响；非正常状况采油管道连接处破裂，采油井场正常运行过程中如套管发生破损泄漏，可能通过垂直入渗的形式对土壤造成影响。同时，拟建工程采出水盐分含量较高，当出现泄漏时，采出水中的盐分将进入表层土壤中，遗留在土壤中造成区域土壤盐分含量升高。影响类型见表 5.4-1。

表 5.4-1 建设项目影响类型表

| 不同时段  | 污染影响型 |      |      |    | 生态影响型 |    |    |    |
|-------|-------|------|------|----|-------|----|----|----|
|       | 大气沉降  | 地面漫流 | 垂直入渗 | 其它 | 盐化    | 碱化 | 酸化 | 其它 |
| 建设期   | —     | —    | —    | —  | —     | —  | —  | —  |
| 运营期   | —     | —    | √    | —  | √     | —  | —  | —  |
| 服务期满后 | —     | —    | —    | —  | —     | —  | —  | —  |

### （3）影响源及影响因子

#### ①污染影响型

采油井场正常运行过程中如套管发生破损泄漏，原油在水头压力差的作用下，可能会下渗到土壤中，造成一定的影响。因此本评价选取石油烃作为代表性污染物进行预测。拟建工程土壤环境影响源及影响因子识别结果参见表 5.4-2。

表 5.4-2 污染影响型土壤环境影响源及影响因子识别表

| 污染源        | 污染途径 | 特征因子 | 备注   |
|------------|------|------|------|
| 采油井场套管破损泄漏 | 垂直入渗 | 石油烃  | 事故工况 |
| 集油、注水管线泄漏  | 垂直入渗 | 石油烃  | 事故工况 |

#### ②生态影响型

考虑最不利情况，管线破裂、井场套管破损泄漏导致其中高含盐液体渗入包气带中，泄漏物质在包气带中淤积最终污染下层土壤，造成土壤中盐分含量有一定程度的升高。本次评价选择盐分含量作为代表性因子进行预测。

表 5.4-3 生态影响型土壤环境影响源及影响因子识别表

| 污染源 | 污染途径 | 特征因子 | 备注 |
|-----|------|------|----|
|-----|------|------|----|

|           |      |      |      |
|-----------|------|------|------|
| 井场套管破损泄漏  | 物质输入 | 盐分含量 | 事故工况 |
| 集油、注水管线泄漏 | 物质输入 | 盐分含量 | 事故工况 |

#### 5.4.2.2 土壤环境影响预测与评价

##### (1) 污染影响型

##### ①预测情景

拟建工程实施后，由于严格按照要求采取防渗措施，在正常工况下不会发生油品渗漏进入土壤。因此，垂直入渗造成土壤污染主要为非正常泄漏工况，根据企业的实际情况分析，结合前文“影响源及影响因子”。综合考虑拟建工程物料特性及土壤特征，本次评价重点针对套管发生破损泄漏的石油烃对土壤垂直下渗的污染，作为预测情景。

##### ②预测模型

根据《环境影响评价技术导则 土壤环境（试行）》（HJ964-2018）附录 E 中预测方法对本工程垂直入渗对区域土壤环境影响进行预测，预测公式如下：

I 一维非饱和溶质垂向运移控制方程：

$$\frac{\partial(\theta c)}{\partial t} = \frac{\partial}{\partial z} \left( \theta D \frac{\partial c}{\partial z} \right) - \frac{\partial}{\partial z} (qc)$$

式中：c--污染物介质中的浓度，mg/L；

D--弥散系数，m<sup>2</sup>/d；

q--渗流速度，m/d；

z--沿 z 轴的距离，m；

t--时间变量，d；

θ--土壤含水率，%。

##### II 初始条件

$$c(z, t) = 0 \quad t=0, L \leq z < 0$$

##### III 边界条件

第一类 Dirichlet 边界条件：

a. 连续点源：

$$c(z, t) = C_0 \quad t > 0, z = 0$$

$$c(z, t) = \begin{cases} c_0 & 0 < t \leq t_0 \\ c & t > t_0 \end{cases}$$

b. 非连续点源:

第二类 Neumann 零梯度边界条件:

$$-\theta D \frac{\partial c}{\partial z} = 0 \quad t > 0, z = L$$

### ③预测参数选取

根据现场土壤采样及水文地质调查结果, 预测模型参数取值见表 5.4-4。

表 5.4-4 垂直入渗预测模型参数一览表

| 土壤质地 | 厚度 (m) | 渗透系数 (m/d) | 孔隙度  | 土壤含水量 (%) | 弥散系数 (m <sup>2</sup> /d) | 土壤容重 (kg/m <sup>3</sup> ) |
|------|--------|------------|------|-----------|--------------------------|---------------------------|
| 壤土   | 2      | 4.5        | 0.42 | 0.12      | 1                        | 1.3×10 <sup>3</sup>       |

### ④预测源强

根据工程分析, 结合项目特点, 本评价重点针对集油管线破损泄漏及采油井场套管发生破损泄漏的石油烃对土壤垂直下渗的污染。

表 5.4-5 土壤预测源强表

| 渗漏点        | 污染物 | 浓度 mg/L | 渗漏特征 |
|------------|-----|---------|------|
| 采油井场套管破损泄漏 | 石油烃 | 852800  | 瞬时   |
| 集油、注水管线泄漏  | 石油烃 | 852800  | 瞬时   |

### ⑤土壤污染预测结果

#### I 采油井场套管破损泄漏石油烃预测结果

采油井场套管破损泄漏, 泄漏油品中石油烃以点源形式垂直进入土壤环境。初始浓度设定为 852800mg/L, 预测时间节点分别为, T1: 1d, T2: 3d, T3: 10d, T4: 20d。

石油烃沿土壤迁移模拟结果如图 5.4-1 所示。预测结果见表 5.4-6。

表 5.4-6 土壤预测情况表

| 序号 | 预测时间 | 污染深度 |
|----|------|------|
| 1  | 1d   | 6cm  |

|   |     |      |
|---|-----|------|
| 2 | 3d  | 9cm  |
| 3 | 10d | 17cm |
| 4 | 20d | 25cm |

由图 5.4-2 土壤模拟结果可知，入渗 20 天后，污染深度为 25cm，整体渗漏速率较慢。

## (2) 生态影响型

### ① 预测情景

拟建工程实施后，由于严格按照要求采取防渗措施，在正常工况下不会发生油品渗漏进入土壤。事故工况，根据企业的实际情况分析，结合前文“影响源及影响因子”，综合考虑拟建工程物料特性及土壤特征，本次评价重点针对采油井场套管发生破损泄漏的盐分含量对土壤的盐化影响，作为预测情景。

### ② 预测源强

采油井场套管破损泄漏，泄漏量取单井采出水流量的最大值 40t/d，全部渗入土壤，采取措施 0.5h 后停止泄漏，采出水中总矿化度为 199500mg/L。

### ③ 预测模型

本次预测采用 HJ964-2018 附录 E.1.3 中预测方法，预测公式如下：

I、单位质量土壤中某种物质的增量

$$\Delta S = n(I_s - L_s - R_s) / (\rho_b \times A \times D)$$

式中： $\Delta S$ —单位质量表层土壤中某种物质的增量，g/kg；

$I_s$ —预测评价范围内单位年份表层土壤中某种物质的输入量，g；

$L_s$ —预测评价范围内单位年份表层土壤中某种物质经淋溶排出的量，g；

$R_s$ —预测评价范围内单位年份表层土壤中某种物质经径流排出的量，g；

$\rho_b$ —表层土壤容重，kg/m<sup>3</sup>；

A—预测评价范围，m<sup>2</sup>；

D—表层土壤深度，一般取 0.2m，可根据实际情况适当调整；

n—持续年份，a。

II、单位质量土壤中某种物质的预测值

$$S=S_b+\Delta S$$

式中：S-单位质量土壤中某种物质的预测值，g/kg；

$S_b$ -单位质量土壤中某种物质的现状值，g/kg。

#### ④预测结果

从预测结果可知，发生泄漏后，导致泄漏点周边区域土壤中盐分含量有所升高，增量较小；且本项目建设 RTU 采集系统，发生泄漏会在短时间内发现，油田公司会按照要求将泄漏点周围区域土壤进行清理，因此，本项目实施后对周边土壤环境生态影响可接受。

#### 5.4.3 退役期土壤环境影响分析

退役期管道、设备清洗废水输送至联合站处理，达标后回注地层；对永久停用、拆除或弃置的设施，经土壤污染状况调查，确保无土壤环境污染遗留问题后，进行生态恢复工作，并依法进行分类管理。因此，退役期施工活动对土壤环境在可接受范围内。

#### 5.4.4 土壤环境影响评价结论

拟建工程占地范围内土壤监测点各监测因子监测值均低于《土壤环境质量 建设用地土壤污染风险管控标准（试行）》（GB36600-2018）中第二类用地土壤污染风险筛选值；占地范围外土壤监测点各监测因子监测值均低于《土壤环境质量 农用地土壤污染风险管控标准（试行）》（GB15618-2018）表 1 农用地土壤污染风险筛选值，石油烃低于《土壤环境质量 建设用地土壤污染风险管控标准（试行）》（GB36600-2018）中第二类用地土壤污染风险筛选值。同时根据土壤垂直入渗预测结果可知石油烃在土壤中随时间不断向下迁移，石油烃主要积聚在土壤表层 25cm 以内，其污染也主要限于地表，土壤底部石油烃浓度未检出。原油泄漏时，将导致泄漏点周边土壤盐分含量升高，区域土壤盐碱化程度加剧。因此，拟建工程需采取土壤防治措施，按照“源头控制、过程防控、跟踪监测”相结合的原则，并定期开展土壤跟踪监测，在严格按照土壤污染防治措施后，从土壤环境影响的角度，拟建工程建设可行。

#### 5.4.5 土壤环境影响自查表

拟建工程土壤环境影响评价自查表见表 5.4-7。

表 5.4-7 土壤环境影响评价自查表

| 工作内容   |                | 完成情况  |  |       |              | 备注 |
|--------|----------------|---|--|-------|--------------|----|
| 影响识别   | 影响类型           | 污染影响型 <input type="checkbox"/> ; 生态影响型 <input type="checkbox"/> ; 两种兼有 <input checked="" type="checkbox"/>  |  |       |              |    |
|        | 土地利用类型         | 建设用地 <input type="checkbox"/> ; 农用地 <input type="checkbox"/> ; 未利用地 <input checked="" type="checkbox"/>   |  |       |              |    |
|        | 占地规模           | 永久占地面积 1.24hm <sup>2</sup>  |  |       |              | 小型 |
|        | 敏感目标信息         | 敏感目标 ( )、方位 ( )、距离 ( )  |  |       |              |    |
|        | 影响途径           | 大气沉降 <input type="checkbox"/> ; 地面漫流 <input type="checkbox"/> ; 垂直入渗 <input checked="" type="checkbox"/> ; 地下水位 <input type="checkbox"/> ; 其他 ( )   |  |       |              |    |
|        | 全部污染物          | pH、全盐量、石油烃 (C <sub>10</sub> -C <sub>40</sub> )  |  |       |              |    |
|        | 特征因子           | 污染影响型   | 石油烃 (C <sub>10</sub> -C <sub>40</sub> )  |       |              |    |
|        |                | 生态影响型   | 全盐量  |       |              |    |
|        | 所属土壤环境影响评价项目类别 | 采油井场、阀组站  | I 类 <input checked="" type="checkbox"/> ; II 类 <input type="checkbox"/> ; III 类 <input type="checkbox"/> ; IV 类 <input type="checkbox"/> |       |              |    |
|        |                | 采油管线、注水管线   | I 类 <input type="checkbox"/> ; II 类 <input checked="" type="checkbox"/> ; III 类 <input type="checkbox"/> ; IV 类 <input type="checkbox"/> |       |              |    |
| 敏感程度   | 污染影响型          | 敏感 <input type="checkbox"/> ; 较敏感 <input type="checkbox"/> ; 不敏感 <input checked="" type="checkbox"/>  |  |       |              |    |
|        | 生态影响型          | 敏感 <input checked="" type="checkbox"/> ; 较敏感 <input type="checkbox"/> ; 不敏感 <input type="checkbox"/>  |  |       |              |    |
| 评价工作等级 | 污染影响型          | 采油井场、阀组站  | 一级 <input type="checkbox"/> ; 二级 <input checked="" type="checkbox"/> ; 三级 <input type="checkbox"/>                                       |       |              |    |
|        |                | 采油管线、注水管线   | 一级 <input type="checkbox"/> ; 二级 <input type="checkbox"/> ; 三级 <input checked="" type="checkbox"/>                                       |       |              |    |
|        | 生态影响型          | 采油井场、阀组站  | 一级 <input checked="" type="checkbox"/> ; 二级 <input type="checkbox"/> ; 三级 <input type="checkbox"/>                                       |       |              |    |
|        |                | 采油管线、注水管线   | 一级 <input type="checkbox"/> ; 二级 <input checked="" type="checkbox"/> ; 三级 <input type="checkbox"/>                                       |       |              |    |
| 现状调查内容 | 资料收集           | a) <input checked="" type="checkbox"/> ; b) <input checked="" type="checkbox"/> ; c) <input checked="" type="checkbox"/> ; d) <input checked="" type="checkbox"/>   |  |       |              |    |
|        | 理化特性           | 土壤结构、土壤容重、饱和导水率、孔隙度等  |  |       |              |    |
|        | 现状监测点位         |   | 占地范围内  | 占地范围外 | 深度           |    |
|        |                | 表层样点数   | 5  | 6     | 0.2m         |    |
|        |                | 柱状样点数   | 5  | —     | 0.5m、1.5m、3m |    |
| 现状评价   | 现状监测因子         | 占地范围内: 砷、镉、铬(六价)、铜、铅、汞、镍、四氯化碳、氯仿、氯甲烷、1,1-二氯乙烷, 1,2-二氯乙烷, 1,1-二氯乙烯, 顺-1,2-二氯乙烯, 反-1,2-二氯乙烯, 二氯甲烷, 1,2-二氯丙烷, 1,1,1,2-四氯乙烷, 1,1,1,2,2-四氯乙烷, 四氯乙烯, 1,1,1-三氯乙烷, 1,1,2-三氯乙烷, 三氯乙烯, 1,2,3-三氯丙烷, 氯乙烯, 苯, 氯苯, 1,2-二氯苯, 1,4-二氯苯, 乙苯, 苯乙烯, 甲苯, 间二甲苯+对二甲苯, 邻二甲苯, 硝基苯, 苯胺, 2-氯酚, 苯并(a)蒽, 苯并(a)芘, 苯并(b)荧蒽, 苯并(k)荧蒽, 蒽, 二苯并(a,h)蒽, 茚并(1,2,3-cd)芘、萘、pH、石油烃(C <sub>10</sub> -C <sub>40</sub> )、全盐量 |  |       |              |    |
|        | 评价因子           | 占地范围外: pH、镉、汞、砷、铅、铬、铜、镍、锌、全盐量、石油烃(C <sub>10</sub> -C <sub>40</sub> )  |  |       |              |    |
|        | 评价标准           | GB15618 <input checked="" type="checkbox"/> ; GB36600 <input checked="" type="checkbox"/> ; 表 D.1 <input checked="" type="checkbox"/> ; 表 D.2 <input checked="" type="checkbox"/> ; 其他 ( )  |  |       |              |    |
|        | 现状评价结论         | 各评价因子均满足相应标准要求  |  |       |              |    |



续表 5.4-7 土壤环境影响评价自查表

| 工作内容 |        | 完成情况   |   |         | 备注 |
|------|--------|--|---|---------|----|
| 影响预测 | 预测因子   | 石油烃 (C <sub>10</sub> -C <sub>40</sub> )、含盐量  |   |         |    |
|      | 预测方法   | 附录 E <input checked="" type="checkbox"/> ; 附录 F <input type="checkbox"/> ; 其他 <input type="checkbox"/>   |   |         |    |
|      | 预测分析内容 | 影响范围: 井场占地<br>影响程度: 较小   |   |         |    |
|      | 预测结论   | 达标结论: a) <input type="checkbox"/> ; b) <input type="checkbox"/> ; c) <input checked="" type="checkbox"/><br>不达标结论: a) <input type="checkbox"/> ; b) <input type="checkbox"/> |   |         |    |
| 防治措施 | 防控措施   | 土壤环境质量现状保障 <input checked="" type="checkbox"/> ; 源头控制 <input checked="" type="checkbox"/> ; 过程防控 <input checked="" type="checkbox"/> ; 其他 ( )                                |   |         |    |
|      | 跟踪监测   | 监测点数   | 监测指标  | 监测频次    |    |
|      |        | 1  | 石油类、石油烃 (C <sub>6</sub> -C <sub>9</sub> )、石油烃 (C <sub>10</sub> -C <sub>40</sub> )、<br>砷、六价铬、盐分含量、pH | 每 3 年一次 |    |
|      | 信息公开指标 | 石油类、石油烃 (C <sub>6</sub> -C <sub>9</sub> )、石油烃 (C <sub>10</sub> -C <sub>40</sub> )、砷、六价铬、盐分含量、<br>pH  |   |         |    |
| 评价结论 |        | 通过采取源头控制、过程防控、跟踪监测措施, 从土壤环境影响的角度, 本工程建设可行  |   |         |    |

## 5.5 大气环境影响评价

### 5.5.1 施工期大气环境影响分析

#### (1) 施工扬尘

在油气田地面工程施工过程中, 不可避免地要占用土地、进行土方施工、物料运输、场地建设、管沟开挖和管线铺设, 该过程中将产生一定的施工扬尘。主要来自施工和运输产生的粉尘、车辆运输二次扬尘以及地面物料堆放时的遇风扬尘, 施工扬尘的产生及影响程度跟施工季节、施工管理和风力等气候因素有一定关系, 如遇干旱大风天气扬尘影响则较为严重。

施工期的扬尘产生量与施工现场条件、管理水平、机械化程度以及气象条件等诸多因素有关, 难以进行量化, 类比调查结果表明, 施工扬尘以土壤颗粒为主。施工期对环境造成不利影响的污染因素持续时间短, 对环境的影响较小。施工期只要严格按施工规范文明施工, 采取有效的防尘措施, 可将施工期污染影响减到最小, 施工期结束后, 所有施工影响即可消除。

(2) 机械设备和车辆废气在油气田地面工程施工中使用多种燃油机动设备和运输车辆, 会产生机械设备和车辆内燃机燃料燃烧废气, 其污染物主要有颗粒物、SO<sub>2</sub>、NO<sub>x</sub>、C<sub>m</sub>H<sub>n</sub> 等; 燃油机械设备废气执行《非道路移动机械用柴油机排气污染物

排放限值及测量方法（中国第三、四阶段）》（GB20891-2014）及修改单中排放限值要求。施工机械和运输车辆运行时间一般都较短，从影响范围和程度来看机械设备和车辆废气对周围大气环境的影响是有限的，又因其排放量较小，其对评价区域空气环境产生的影响可为环境所接受。

### （3）环境影响分析

油气田开发阶段，呈现出分区域、分阶段实施的特点，施工期污染产生点分散在区块内，伴随着施工活动而产生和转移。经现场踏勘可知，拟建工程地面工程施工活动范围区域开阔，废气污染物气象扩散条件好。因此，施工扬尘、焊接烟气、机械设备和车辆废气等对区域环境空气影响可接受，且这种影响是局部的，短期的，项目建设完成之后影响就会消失。

#### 5.5.2 运营期大气环境影响评价

##### 5.5.2.1 多年气候统计资料分析

拟建工程位于沙雅县境内，距离本项目最近的气象站为沙雅县气象站，项目周边地形、气候条件与沙雅县一致，本次评价气象统计资料分析选用沙雅县气象站的气象资料。地面气象数据采用气象观测站站点信息见表 5.5-1。

表 5.5-1 观测气象数据信息

| 气象站名称 | 气象站编号 | 气象站等级 | 气象站坐标/m  |          | 相对距离/km | 海拔高度/m | 数据年份 | 气象要素               |
|-------|-------|-------|----------|----------|---------|--------|------|--------------------|
|       |       |       | 经度       | 纬度       |         |        |      |                    |
| 沙雅    | 51639 | 基本站   | 82.78333 | 41.23333 | 175     | 981    | 2024 | 风向、风速、总云量、低云量、干球温度 |

根据沙雅县气象站近 20 年气象资料，对当地的温度、风速、风向及风频进行统计。

#### （1）温度

区域内近 20 年各月平均气温变化情况见表 5.5-2。

表 5.5-2 近 20 年各月平均温度月变化统计表

| 月份    | 1    | 2    | 3   | 4    | 5    | 6    | 7    | 8    | 9    | 10   | 11  | 12   | 平均   |
|-------|------|------|-----|------|------|------|------|------|------|------|-----|------|------|
| 温度（℃） | -6.8 | -0.3 | 8.5 | 16.4 | 21.1 | 24.6 | 25.9 | 24.8 | 19.9 | 11.8 | 3.0 | -4.7 | 12.0 |

由表 5.5-2 分析可知，区域近 20 年平均温度为 12℃，4~9 月平均温度均高

于多年平均值，其他月份均低于多年平均值。

## (2) 风速

区域内近 20 年各月平均风速变化情况见表 5.5-3。

表 5.5-3 近 20 年各月平均风速变化统计表

| 月份       | 1   | 2   | 3   | 4   | 5   | 6   | 7   | 8   | 9   | 10  | 11  | 12  | 平均  |
|----------|-----|-----|-----|-----|-----|-----|-----|-----|-----|-----|-----|-----|-----|
| 风速 (m/s) | 1.1 | 1.3 | 1.5 | 1.7 | 1.8 | 1.8 | 1.6 | 1.5 | 1.3 | 1.0 | 1.0 | 1.1 | 1.4 |

表 5.5-3 分析可知，区域近 20 年平均风速为 1.4m/s，5~6 月份平均风速最大为 1.8m/s，10~11 月份平均风速最低为 1.0m/s。

## ③风向、风频

区域近 20 年各月、各季及全年平均风向频率见表 5.5-4，近 20 年风频玫瑰图见图 5.5-1。

表 5.5-4 近 20 年各月、各季及全年平均风向频率统计一览表

| 风向   | N    | NNE  | NE   | ENE  | E   | ESE | SE  | SSE | S   | SSW  | SW    | WSW  | W    | WNW  | NW  | NNW | C    |
|------|------|------|------|------|-----|-----|-----|-----|-----|------|-------|------|------|------|-----|-----|------|
| 1 月  | 4.8  | 5.6  | 8.8  | 5.6  | 0.8 | 0.8 | 1.6 | 1.6 | 1.6 | 14.5 | 14.5  | 12.1 | 2.4  | 5.7  | 0.8 | 0.0 | 18.6 |
| 2 月  | 5.2  | 1.7  | 2.5  | 1.7  | 0.8 | 0.9 | 0.0 | 0.9 | 0.0 | 8.6  | 25.0  | 22.4 | 12.1 | 6.0  | 2.6 | 1.7 | 7.8  |
| 3 月  | 4.8  | 12.1 | 20.9 | 10.5 | 4.0 | 1.6 | 2.4 | 0.8 | 1.6 | 5.7  | 4.8   | 6.5  | 4.8  | 4.0  | 1.6 | 2.4 | 11.3 |
| 4 月  | 5.0  | 11.7 | 11.6 | 8.3  | 4.2 | 3.3 | 0.0 | 3.3 | 7.5 | 3.3  | 9.2   | 7.5  | 2.5  | 3.3  | 2.5 | 2.5 | 14.2 |
| 5 月  | 9.7  | 16.9 | 13.7 | 12.1 | 1.6 | 3.2 | 7.3 | 4.0 | 0.0 | 2.4  | 4.0   | 4.8  | 1.6  | 16.1 | 4.0 | 4.8 | 8.1  |
| 6 月  | 11.7 | 14.2 | 10.8 | 12.5 | 9.2 | 5.8 | 4.2 | 1.7 | 1.7 | 1.7  | 2.5   | 2.5  | 1.7  | 4.2  | 6.7 | 2.5 | 6.7  |
| 7 月  | 11.3 | 13.7 | 8.1  | 8.9  | 2.4 | 3.2 | 1.6 | 2.4 | 3.2 | 4.8  | 4.8   | 3.2  | 6.5  | 5.7  | 6.5 | 6.5 | 7.3  |
| 8 月  | 6.4  | 16.1 | 20.2 | 13.7 | 6.5 | 5.7 | 3.2 | 4.0 | 1.6 | 1.6  | 403.0 | 0.8  | 1.6  | 0.0  | 2.4 | 6.5 | 5.7  |
| 9 月  | 10.0 | 18.3 | 13.3 | 11.7 | 5.8 | 1.7 | 1.7 | 3.3 | 1.7 | 1.7  | 5.8   | 2.5  | 6.7  | 2.5  | 2.5 | 1.7 | 9.2  |
| 10 月 | 5.6  | 13.7 | 8.1  | 8.1  | 2.4 | 0.0 | 1.6 | 1.6 | 0.8 | 5.7  | 5.7   | 4.0  | 4.8  | 4.0  | 4.0 | 3.2 | 26.6 |
| 11 月 | 0.0  | 3.3  | 5.8  | 4.2  | 1.7 | 2.5 | 0.8 | 0.8 | 2.5 | 6.7  | 15.0  | 15.8 | 6.7  | 4.2  | 1.7 | 1.7 | 26.7 |
| 12 月 | 1.6  | 8.1  | 15.3 | 10.4 | 4.8 | 0.8 | 2.4 | 2.4 | 2.4 | 6.5  | 11.3  | 10.5 | 5.7  | 2.4  | 0.0 | 1.6 | 13.7 |
| 春季   | 6.5  | 13.6 | 15.5 | 10.3 | 3.3 | 2.7 | 3.3 | 2.7 | 3.0 | 3.8  | 6.0   | 6.3  | 3.0  | 3.0  | 2.7 | 3.3 | 11.1 |
| 夏季   | 9.8  | 14.7 | 13.1 | 11.6 | 6.0 | 4.9 | 3.0 | 2.7 | 2.2 | 2.7  | 3.8   | 2.2  | 3.3  | 3.3  | 5.2 | 5.2 | 6.5  |
| 秋季   | 5.2  | 11.8 | 9.1  | 7.9  | 3.3 | 1.4 | 1.4 | 1.9 | 1.7 | 4.7  | 8.8   | 7.4  | 6.0  | 3.6  | 2.8 | 2.2 | 20.9 |
| 冬季   | 3.8  | 5.2  | 9.1  | 6.0  | 2.2 | 0.8 | 1.4 | 1.7 | 1.4 | 9.9  | 16.8  | 14.8 | 6.6  | 4.7  | 1.1 | 1.1 | 13.5 |
| 全年   | 6.3  | 11.3 | 11.7 | 9.0  | 3.7 | 2.5 | 2.3 | 2.3 | 2.1 | 5.3  | 8.8   | 7.7  | 4.7  | 3.6  | 2.9 | 2.9 | 13.0 |

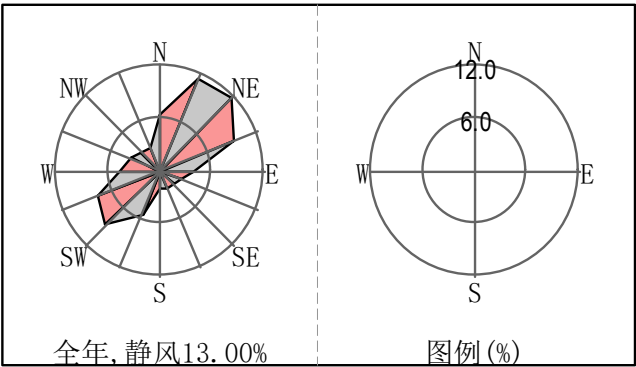


图 5.5-1 近 20 年风频玫瑰图

由表 5.5-4 分析可知，沙雅县近 20 年资料统计结果表明，该地区多年 NE 风向的频率最大。

5.5.2.3 环境空气影响预测与分析

本次大气环境影响评价采用《环境影响评价技术导则 大气环境》（HJ2.2-2018）所推荐采用的估算模式 AERSCREEN，经估算模式可计算出某一污染源对环境空气质量的最高影响程度和影响范围。AERSCREEN 模型大气环境影响预测中的有关参数选取情况见表 5.5-5。

表 5.5-5 项目估算模式参数一览表

| 序号 | 参数             |            | 取值   |
|----|----------------|------------|--|
| 1  | 城市/农村选项        | 城市/农村      | 农村   |
|    |                | 人口数（城市选项时） | /  |
| 2  | 最高环境温度/℃       |            | 41.2   |
| 3  | 最低环境温度/℃       |            | -24.2  |
| 4  | 测风高度/m         |            | 10   |
| 5  | 允许使用的最小风速（m/s） |            | 0.5  |
| 6  | 土地利用类型         |            | 沙地   |
| 7  | 区域湿度条件         |            | 干燥气候   |
| 8  | 是否考虑地形         | 考虑地形       | <input checked="" type="checkbox"/> 是 <input type="checkbox"/> 否 |
|    |                | 地形数据分辨率/m  | 90×90  |
| 9  | 是否考虑岸线熏烟       | 考虑岸线熏烟     | <input type="checkbox"/> 是 <input checked="" type="checkbox"/> 否 |
|    |                | 岸线距离/km    | —  |
|    |                | 岸线方向/°     | —  |

(2) 预测源强

非甲烷总烃最大落地浓度为  $155.62 \mu\text{g}/\text{m}^3$ 、占标率为 7.78%； $\text{H}_2\text{S}$  最大落地浓度为  $0.69 \mu\text{g}/\text{m}^3$ 、占标率为 6.9%， $\text{D}_{10\%}$ 均未出现。

#### 5.5.2.4 废气源对四周场界贡献浓度

拟建工程实施后，无组织废气对井场、阀组站四周贡献浓度情况如表 5.5-9。

表 5.5-9 厂界四周边界浓度计算结果一览表 单位： $\mu\text{g}/\text{m}^3$

| 污染源       | 污染物   | 东厂界   | 南厂界   | 西厂界   | 北厂界   |
|-----------|-------|-------|-------|-------|-------|
| 采油井场无组织废气 | 非甲烷总烃 | 48.03 | 43.18 | 52.98 | 58.05 |
| 阀组站无组织废气  | 非甲烷总烃 | 55.82 | 51.71 | 53.28 | 52.51 |

拟建工程实施后，采油井场、阀组站无组织排放废气非甲烷总烃对井场四周场界浓度贡献值为  $43.18 \sim 58.05 \mu\text{g}/\text{m}^3$ ，满足《陆上石油天然气开采工业大气污染物排放标准》（GB39728-2020）中边界污染物控制要求。

#### 5.5.2.5 大气环境保护距离

根据《环境影响评价技术导则 大气环境》（HJ2.2-2018）“8.8.5 大气环境保护距离确定”相关要求，需要采用进一步预测模式计算大气环境保护距离，拟建工程大气环境影响评价等级为二级，不再计算大气环境保护距离。

#### 5.5.2.6 非正常排放影响分析

##### （1）污染源强

非正常生产排放包括开车、停车、设备检修、工艺设备运转异常等非正常工况的污染物排放，如工艺设备和环保设施不能正常运行时污染物的排放等。

本项目油气计量分离过程中设置了放空系统，发生异常超压的情况下，超压气体可通过放空火炬系统撬点燃排放。

非正常工况条件下，非甲烷总烃最大落地浓度为  $2.843 \mu\text{g}/\text{m}^3$ ，占标率为 0.2%；氮氧化物最大落地浓度为  $76.774 \mu\text{g}/\text{m}^3$ ，占标率为 30.74%。

由以上分析可知，拟建工程非正常排放对环境空气影响较大，建议做好定期巡检工作，确保井场远传数据系统处于正常工作状态，减少非正常排放的发生。

#### 5.5.2.7 污染物排放量核算

拟建工程无组织排放量核算情况见表5.5-13。

表 5.5-13 大气污染物无组织排放量核算表

| 序号 | 产物环节    | 污染物   | 主要污染防治措施 | 国家或地方污染物排放标准                                   |                          | 年排放量(t/a) |
|----|---------|-------|----------|--|--------------------------|-----------|
|    |         |       |          | 标准名称   | 浓度限值(mg/m <sup>3</sup> ) |           |
| 1  | 井场无组织废气 | 非甲烷总烃 | 密闭工艺     | 《陆上石油天然气开采工业大气污染物排放标准》(GB39728-2020)中边界污染物控制要求 | 非甲烷总烃≤4.0                | 0.640     |
| 2  |         | 硫化氢   | 密闭工艺     | 《恶臭污染物排放标准》(GB14554-93)表1新扩改建厂界二级标准值           | H <sub>2</sub> S≤0.06    | 0.005     |

### 5.5.3 退役期大气环境影响分析

退役期的环境影响以生态的恢复为主，站场清理会产生少量扬尘，施工操作中应注意采取降尘措施，文明施工，防止水泥等的洒落与漂散，同时在清理站场时采取洒水措施防止飞灰、扬尘的产生，尽可能降低对周边大气环境的影响。同时本项目施工活动范围区域开阔，废气污染物气象扩散条件好。因此，施工扬尘对区域环境空气可接受，且这种影响是局部的，短期的，项目退役完成之后影响就会消失。

### 5.5.4 大气环境影响评价结论

拟建工程位于环境质量不达标区，污染源正常排放下短期浓度贡献值的最大浓度占标率均小于 10%，污染物的贡献浓度较低，且出现距离较近，影响范围较小。本工程废气污染源对井场四周的贡献浓度均满足相应标准要求。拟建工程实施后大气环境影响可以接受。

### 5.5.5 大气环境影响评价自查表

拟建工程大气环境影响评价自查表见表 5.5-15。

表 5.5-15 大气环境影响评价自查表

| 工作内容    |                                      | 自查项目   |  |   |
|---------|--------------------------------------|--|--|---|
| 评价等级与范围 | 评价等级                                 | 一级 <input type="checkbox"/>  | 二级 <input checked="" type="checkbox"/> | 三级 <input type="checkbox"/>   |
|         | 评价范围                                 | 边长=50km <input type="checkbox"/>   | 边长5~50km <input type="checkbox"/>      | 边长=5km <input checked="" type="checkbox"/>  |
| 评价因子    | SO <sub>2</sub> +NO <sub>x</sub> 排放量 | ≥2000t/a <input type="checkbox"/>  | 500~2000t/a <input type="checkbox"/>   | <500t/a <input checked="" type="checkbox"/>   |
| 评价因子    | 评价因子                                 | 基本污染物(PM <sub>2.5</sub> 、PM <sub>10</sub> 、SO <sub>2</sub> 、NO <sub>2</sub> 、CO、O <sub>3</sub> )<br>其他污染物(非甲烷总烃、硫化氢) |  | 包括二次PM <sub>2.5</sub> <input type="checkbox"/><br>不含二次PM <sub>2.5</sub> <input checked="" type="checkbox"/> |

|   |   |  |  |  |  |  |   |   |
|---|---|--|--|--|--|--|---|---|
| 评价标准  | 评价标准                                    | 国家标准 <input checked="" type="checkbox"/>   | 地方标准 <input type="checkbox"/>                                | 附录D <input checked="" type="checkbox"/>                                | 其他标准 <input checked="" type="checkbox"/>                             |  |   |   |
| 现状评价  | 环境功能区                                   | 一类区 <input type="checkbox"/>   |  | 二类区 <input checked="" type="checkbox"/>                                |  | 一类区和二类区 <input type="checkbox"/>                           |   |   |
|   | 评价基准年                                   | (2024) 年   |  |  |  |  |   |   |
|   | 环境空气质量现状调查数据来源                          | 长期例行监测数据 <input checked="" type="checkbox"/>   |  | 主管部门发布的数据 <input type="checkbox"/>                                     |  | 现状补充监测 <input checked="" type="checkbox"/>                 |   |   |
|   | 现状评价                                    | 达标区 <input type="checkbox"/>   |  |  | 不达标区 <input checked="" type="checkbox"/>                             |  |   |   |
| 污染源调查   | 调查内容                                    | 拟建工程正常排放源 <input checked="" type="checkbox"/><br>拟建工程非正常排放源 <input checked="" type="checkbox"/><br>现有污染源 <input checked="" type="checkbox"/> |  | 拟替代的污染源 <input type="checkbox"/>                                       | 其他在建、拟建工程污染源 <input type="checkbox"/>                                | 区域污染源 <input type="checkbox"/>                             |   |   |
| 大气环境影响预测与评价   | 预测模型                                    | AERMOD<br><input type="checkbox"/>   | ADMS<br><input type="checkbox"/>                             | AUSTAL2000<br><input type="checkbox"/>                                 | EDMS/AEDT<br><input type="checkbox"/>                                | CALPUFF<br><input type="checkbox"/>                        | 网格模型<br><input type="checkbox"/>  | 其他<br><input checked="" type="checkbox"/> |
|   | 预测范围                                    | 边长 $\geq 50\text{km}$ <input type="checkbox"/>   |  | 边长 $5\sim 50\text{km}$ <input type="checkbox"/>                        |  |  | 边长 $=5\text{km}$ <input checked="" type="checkbox"/>  |   |
|   | 预测因子                                    | 预测因子（非甲烷总烃、硫化氢）  |  |  |  |  | 包括二次 $\text{PM}_{2.5}$ <input type="checkbox"/><br>不包括二次 $\text{PM}_{2.5}$ <input type="checkbox"/> |   |
|   | 正常排放短期浓度贡献值                             | $C_{\text{拟建工程}}$ 最大占标率 $\leq 100\%$ <input checked="" type="checkbox"/>   |  |  |  | $C_{\text{拟建工程}}$ 最大占标率 $> 100\%$ <input type="checkbox"/> |   |   |
|   | 正常排放年均浓度贡献值                             | 一类区  | $C_{\text{拟建工程}}$ 最大占标率 $\leq 10\%$ <input type="checkbox"/> |  |  | $C_{\text{拟建工程}}$ 最大占标率 $> 10\%$ <input type="checkbox"/>  |   |   |
|   |   | 二类区  | $C_{\text{拟建工程}}$ 最大占标率 $\leq 30\%$ <input type="checkbox"/> |  |  | $C_{\text{拟建工程}}$ 最大占标率 $> 30\%$ <input type="checkbox"/>  |   |   |
|   | 非正常排放1h浓度贡献值                            | 非正常持续时长<br>(1) h   |  | $C_{\text{拟建工程}}$ 占标率 $\leq 100\%$ <input checked="" type="checkbox"/> |  | $C_{\text{非正常}}$ 占标率 $> 100\%$ <input type="checkbox"/>    |   |   |
|   | 保证率日平均浓度和年平均浓度叠加值                       | $C_{\text{叠加}}$ 达标 <input type="checkbox"/>  |  |  |  | $C_{\text{叠加}}$ 不达标 <input type="checkbox"/>               |   |   |
| 区域环境质量的整体变化情况   | $k \leq -20\%$ <input type="checkbox"/> |  |  |  | $k > -20\%$ <input type="checkbox"/>                                 |  |   |   |
| 环境监测计划  | 污染源监测                                   | 监测因子：（ ）   |  |  | 有组织废气监测 <input type="checkbox"/><br>无组织废气监测 <input type="checkbox"/> |  | 无监测 <input checked="" type="checkbox"/>   |   |
|   | 环境质量监测                                  | 监测因子：（ ）   |  |  | 监测点位数（ ）   |  | 无监测 <input checked="" type="checkbox"/>   |   |
| 评价结论  | 环境影响                                    | 可以接受 <input checked="" type="checkbox"/> 不可以接受 <input type="checkbox"/>  |  |  |  |  |   |   |
|   | 大气环境防护距离                                | 距（ ）厂界最远（ ）m   |  |  |  |  |   |   |
| 评价结论  | 污染源年排放量                                 | $\text{SO}_2$ : (0) t/a  | $\text{NO}_x$ : (0) t/a                                      | 颗粒物: (0) t/a   |  | $\text{VOC}_s$ : (0.640) t/a                               |   |   |
| 注：“ <input type="checkbox"/> ”为勾选项，填“ <input checked="" type="checkbox"/> ”；“（ ）”为内容填写项 |   |  |  |  |  |  |   |   |

## 5.6 声环境影响评价

### 5.6.1 施工期声环境影响分析

#### （1）井场施工噪声影响分析

## ①施工噪声源强

项目施工期噪声主要包括土方施工、建构筑物结构施工、设备吊运安装等过程中各种机械和设备产生的噪声。参照《环境噪声与振动控制工程技术导则》(HJ 2034-2013) 中表 A.2 和类比油气田开发工程中井场建设实际情况, 项目施工期拟采用的各类施工设备产噪值见表 5.6-1。

表 5.6-1 施工期噪声源参数一览表(室外声源)

| 序号 | 声源名称 | 型号    | 空间相对位置/m |   |     | 声压级/距离 (dB (A) /m) | 声源控制措施 | 运行时段 |
|----|------|-------|----------|---|-----|--------------------|--------|------|
|    |      |       | X        | Y | Z   |                    |        |      |
| 1  | 挖掘机  | SY60C | -        | - | 1.5 | 90/5               | 基础减振   | 昼间   |
| 2  | 推土机  | SD16  | -        | - | 1.5 | 88/5               | 基础减振   | 昼间   |
| 3  | 运输车辆 | --    | -        | - | 1.5 | 90/5               | 基础减振   | 昼间   |
| 4  | 吊装机  | --    | -        | - | 1.5 | 84/5               | 基础减振   | 昼间   |

## ②施工噪声贡献值

施工期噪声预测模式见运营期声环境影响评价章节中“5.6.2.1 预测模式”, 结合噪声源到各预测点距离, 通过计算, 拟建工程施工期各噪声源对井场四周场界的贡献声级值见表 5.6-2。

表 5.6-2 施工期噪声预测结果一览表 单位: dB (A)

| 序号 | 声环境保护目标名称 | 噪声背景值 /dB(A) |    | 噪声现状值 /dB(A) |    | 噪声标准 /dB(A) |    | 噪声贡献值 /dB(A) |    | 噪声预测值 /dB(A) |    | 超标和达标情况 |    |
|----|-----------|--------------|----|--------------|----|-------------|----|--------------|----|--------------|----|---------|----|
|    |           | 昼间           | 夜间 | 昼间           | 夜间 | 昼间          | 夜间 | 昼间           | 夜间 | 昼间           | 夜间 | 昼间      | 夜间 |
| 1  | 东厂界       | —            | —  | —            | —  | 70          | —  | 68           | —  | 68           | —  | 达标      | —  |
| 2  | 南厂界       | —            | —  | —            | —  | 70          | —  | 63           | —  | 63           | —  | 达标      | —  |
| 3  | 西厂界       | —            | —  | —            | —  | 70          | —  | 64           | —  | 64           | —  | 达标      | —  |
| 4  | 北厂界       | —            | —  | —            | —  | 70          | —  | 65           | —  | 65           | —  | 达标      | —  |

## ③施工噪声影响分析

根据表 5.6-2 可知, 施工期噪声源对厂界的噪声贡献值昼间满足《建筑施工噪声排放标准》(GB12523-2025) 场界噪声限值要求。施工期间通过采取设备定期保养维护、距离衰减等措施可减少噪声对周边环境的影响, 随着施工结束, 对周



边声环境影响将逐渐消失。

## (2) 管线施工噪声影响分析

### ①施工噪声源强

项目集输管线施工噪声主要包括管沟开挖、管线铺设等过程中各种机械和设备产生的噪声。参照《环境噪声与振动控制工程技术导则》(HJ 2034-2013) 中表 A.2 和类比油田开发工程中管线铺设实际情况, 项目施工期拟采用的各类施工设备噪声参数见表 5.6-3。

表 5.6-3 施工期噪声源参数一览表(室外声源)

| 序号 | 声源名称 | 型号    | 空间相对位置/m |   |     | 声压级/距离 (dB (A) /m) | 声源控制措施 | 运行时段 |
|----|------|-------|----------|---|-----|--------------------|--------|------|
|    |      |       | X        | Y | Z   |                    |        |      |
| 1  | 挖掘机  | SY60C | -        | - | 1.5 | 90/5               | 基础减振   | 昼夜   |
| 2  | 推土机  | SD16  | -        | - | 1.5 | 88/5               | 基础减振   | 昼夜   |
| 3  | 运输车辆 | —     | -        | - | 1.5 | 90/5               | 基础减振   | 昼夜   |
| 4  | 吊装机  | —     | -        | - | 1.5 | 84/5               | 基础减振   | 昼夜   |

### ②施工噪声贡献值

本评价采用点源衰减模式, 预测计算施工机械噪声源至受声点的几何发散衰减, 计算中不考虑声屏障、空气吸收等衰减, 预测公式如下:

$$L_r = L_{r_0} - 20 \lg(r/r_0)$$

式中:  $L_r$ ——距声源  $r$  处的 A 声压级, dB(A);

$L_{r_0}$ ——距声源  $r_0$  处的 A 声压级, dB(A);

$r$  ——预测点与声源的距离, m;

$r_0$ ——监测设备噪声时的距离, m。

利用上述公式, 预测计算项目主要施工机械在不同距离处的贡献值, 预测计算结果见表 5.6-4。

表 5.6-4 主要施工机械在不同距离处的噪声贡献值

| 序号 | 机 械 | 不同距离处的噪声贡献值 (dB (A) ) |      |      |      |      |      |      | 施工阶段 |
|----|-----|-----------------------|------|------|------|------|------|------|------|
|    |     | 40m                   | 60m  | 100m | 200m | 300m | 400m | 500m |      |
| 1  | 推土机 | 70.0                  | 66.4 | 62.0 | 56.0 | 52.5 | 50.0 | 48.0 | 土石方  |
| 2  | 挖掘机 | 72.0                  | 68.4 | 64.0 | 58.0 | 54.5 | 52.0 | 50.0 |      |

|   |      |      |      |      |      |      |      |      |      |
|---|------|------|------|------|------|------|------|------|------|
| 3 | 运输车辆 | 72.0 | 68.4 | 64.0 | 58.0 | 54.5 | 52.0 | 50.0 | 物料运输 |
| 4 | 吊装机  | 66.0 | 62.4 | 58.0 | 52.0 | 48.5 | 46.0 | 44.0 | 安装   |

### ③影响分析

各种施工机械噪声预测结果可以看出，在不采取减振降噪措施的情况下，管线施工期间昼间距施工设备 60m、夜间 300m 即可满足《建筑施工噪声排放标准》(GB12523-2025)场界噪声限值要求。施工期间通过采取设备定期保养维护、距离衰减等措施可减少噪声对周边环境的影响，随着施工结束，对周边声环境影响将逐渐消失。

#### 5.6.2 运营期声环境影响评价

##### 5.6.2.1 预测模式

(1) 应根据声源声功率级或参考位置处的声压级、户外声传播衰减，计算预测点的声级：

$$L_p(r) = L_w + D_c - (A_{div} + A_{atm} + A_{gr} + A_{bar} + A_{misc})$$

式中：  $L_p(r)$  — 预测点处声压级，dB；

$L_w$  — 由点声源产生的声功率级（A 计权或倍频带），dB；

$D_c$  — 指向性校正，它描述点声源的等效连续声压级与产生声功率级  $L_w$  的全向点声源在规定方向的声级的偏差程度，dB；

$A_{div}$  — 几何发散引起的衰减，dB；

$A_{atm}$  — 大气吸收引起的衰减，dB；

$A_{gr}$  — 地面效应引起的衰减，dB；

$A_{bar}$  — 障碍物屏蔽引起的衰减，dB；

$A_{misc}$  — 其他多方面效应引起的衰减，dB。

$$L_p(r) = L_p(r_0) + D_c - (A_{div} + A_{atm} + A_{gr} + A_{bar} + A_{misc})$$

式中：  $L_p(r)$  — 预测点处声压级，dB；

$L_p(r_0)$  — 参考位置  $r_0$  处的声压级，dB；

$D_c$  — 指向性校正，它描述点声源的等效连续声压级与产生声功率级  $L_w$  的全向点声源在规定方向的声级的偏差程度，dB；

$A_{div}$ —几何发散引起的衰减, dB;

$A_{atm}$ —大气吸收引起的衰减, dB;

$A_{gr}$ —地面效应引起的衰减, dB;

$A_{bar}$ —障碍物屏蔽引起的衰减, dB;

$A_{misc}$ —其他多方面效应引起的衰减, dB。

(2) 预测点的 A 声级  $L_A(r)$  可按下式计算:

$$L_A(r) = 10 \lg \left\{ \sum_{i=1}^8 10^{0.1[L_{pi}(r) - \Delta L_i]} \right\}$$

式中:  $L_A(r)$ —距声源  $r$  处的 A 声级, dB (A);

$L_{pi}(r)$ —预测点 ( $r$ ) 处, 第  $I$  倍频带声压级, dB;

$\Delta L_i$ —第  $I$  倍频带的 A 计权网络修正值, dB;

(3) 在只考虑几何发散衰减时按下式计算:

$$L_A(r) = L_A(r_0) - A_{div}$$

式中:  $L_A(r)$ —距声源  $r$  处的 A 声级, dB (A);

$L_A(r_0)$ —参考位置  $r_0$  处的 A 声级, dB (A);

$A_{div}$ —几何发散引起的衰减, dB;

(4) 工业企业噪声计算

设第  $I$  个室外声源在预测点产生的 A 声级为  $L_{Ai}$ , 在  $T$  时间内该声源工作时间为  $t_i$ ; 第  $j$  个等效室外声源在预测点产生的 A 声级为  $L_{Aj}$ , 在  $T$  时间内该声源工作时间为  $t_j$ , 则拟建工程声源对预测点产生的贡献值 ( $L_{eqg}$ ) 为:

$$L_{eqg} = 10 \lg \left[ \frac{1}{T} \left( \sum_{i=1}^N t_i 10^{0.1 L_{Ai}} + \sum_{j=1}^M t_j 10^{0.1 L_{Aj}} \right) \right]$$

式中:  $L_{eqg}$ —建设项目声源在预测点产生的噪声贡献值, dB;

$T$ —用于计算等效声级的时间, s;

$N$ —室外声源个数;

$t_i$ —在  $T$  时间内  $I$  声源工作时间, s;

$M$ —等效室外声源个数;

$t_j$ —在  $T$  时间内  $j$  声源工作时间, s。

## (5) 噪声预测值计算

$$L_{eq} = 10 \lg(10^{0.1L_{eqg}} + 10^{0.1L_{eqb}})$$

式中：\$L\_{eq}\$—预测点的噪声预测值，dB；

\$L\_{eqg}\$—建设项目声源在预测点产生的噪声贡献值；

\$L\_{eqb}\$—预测点的背景噪声值，dB。

## 5.6.2.2 噪声预测点位

本评价预测工程噪声源对四周场界噪声贡献值，并给出场界噪声最大值的位置。

## 5.6.2.3 噪声源参数的确定

拟建工程噪声源噪声参数见表 5.6-5。

表 5.6-5 井场噪声源参数一览表（室外）

| 序号 | 声源名称 | 型号 | 空间相对位置/m |    |   | 声源源强（声功率级）（dB（A）） | 声源控制措施 | 运行时段 |
|----|------|----|----------|----|---|-------------------|--------|------|
|    |      |    | X        | Y  | Z |                   |        |      |
| 1  | 采油树  | —  | 50       | 50 | 1 | 80                | 基础减振   | 昼夜   |

注：以井场西南角为（0，0，0）进行预测。

## 5.6.2.4 预测结果及评价

按照噪声预测模式，结合噪声源到各预测点距离，通过计算，拟建工程新建采油井场噪声源对四周场界的贡献声级值见表 5.6-8。

表 5.6-8 噪声预测结果一览表 单位：dB（A）

| 评价点  | 井场厂界 | 贡献值  | 标准值 |    | 结论 |
|------|------|------|-----|----|----|
|      |      |      | 昼间  | 夜间 |    |
| 采油井场 | 东场界  | 41.1 | 60  | 50 | 达标 |
|      | 南场界  | 42.2 |     |    |    |
|      | 西场界  | 41.1 |     |    |    |
|      | 北场界  | 45.0 |     |    |    |

由表 5.6-8 可知项目实施后，采油井场主要产噪声源对场界昼间和夜间噪声贡献值均满足《工业企业厂界环境噪声排放标准》（GB12348-2008）2 类标准要求。

## 5.6.3 退役期声环境影响分析

项目退役期噪声主要包括设备拆除等过程中各种机械和设备产生的噪声及物

料运输车辆交通噪声，本项目周边无声环境保护目标，设备拆除等过程中通过采取对设备定期保养维护、距离衰减等措施可减少噪声对周边环境的影响，随着设备拆除等施工结束，对周边声环境影响将逐渐消失。

#### 5.6.4 声环境影响评价结论

施工期噪声源均为暂时性的，通过采取对设备定期保养维护、距离衰减等措施可减少噪声对周边环境的影响，待施工结束后噪声影响也随之消失，并且项目评价范围内无声环境敏感目标，不会产生噪声扰民问题。运营期采油井场、注气井场噪声贡献值可满足《工业企业厂界环境噪声排放标准》（GB12348-2008）2 类标准要求。退役期设备拆除等过程中噪声源均为暂时性的，随着设备拆除等施工结束，对周边声环境影响将逐渐消失。

综上，拟建工程实施后从声环境影响角度，项目可行。

#### 5.6.5 声环境影响评价自查表

拟建工程声环境影响评价自查表见表 5.6-7。

表 5.6-7 声环境影响评价自查表

| 工作内容        |        | 自查项目                           |       |       |       |        |        |
|-------------|--------|--------------------------------|-------|-------|-------|--------|--------|
| 评价等级<br>与范围 | 评价等级   | 一级□二级☑三级□                      |       |       |       |        |        |
|             | 评价范围   | 200m☑大于 200m□小于 200m□          |       |       |       |        |        |
| 评价因子        | 评价因子   | 等效连续 A 声级☑最大 A 声级□计权等效连续感觉噪声级□ |       |       |       |        |        |
| 评价标准        | 评价标准   | 国家标准☑地方标准□国外标准□                |       |       |       |        |        |
| 现状评价        | 环境功能区  | 0 类区□                          | 1 类区□ | 2 类区☑ | 3 类区□ | 4a 类区□ | 4b 类区□ |
|             | 评价年度   | 初期□                            |       | 近期☑   |       | 中期□    |        |
| 现状评价        | 现状调查方法 | 现场实测法☑现场实测加模型计算法□收集资料□         |       |       |       |        |        |
|             | 现状评价   | 达标百分比                          |       | 100   |       |        |        |

续表 5.6-7 声环境影响评价自查表

| 工作内容                      |              | 自查项目  |          |   |
|---------------------------|--------------|---|----------|---|
| 噪声源调查                     | 噪声源调查方法      | 现场实测 <input type="checkbox"/> 已有资料 <input checked="" type="checkbox"/> 研究成果 <input type="checkbox"/>  |          |   |
| 声环境影响预测与评价                | 预测模型         | 导则推荐模型 <input checked="" type="checkbox"/> 其他 <input type="checkbox"/>  |          |   |
|                           | 预测范围         | 200m <input checked="" type="checkbox"/> 大于 200m <input type="checkbox"/> 小于 200m <input type="checkbox"/>  |          |   |
|                           | 预测因子         | 等效连续 A 声级 <input checked="" type="checkbox"/> 最大 A 声级 <input type="checkbox"/> 计权等效连续感觉噪声级 <input type="checkbox"/>   |          |   |
|                           | 厂界噪声贡献值      | 达标 <input checked="" type="checkbox"/> 不达标 <input type="checkbox"/>   |          |   |
|                           | 声环境保护目标处噪声值  | 达标 <input checked="" type="checkbox"/> 不达标 <input type="checkbox"/>   |          |   |
| 环境监测计划                    | 排放监测         | 厂界监测 <input type="checkbox"/> 固定位置监测 <input type="checkbox"/> 自动监测 <input type="checkbox"/> 手动监测 <input type="checkbox"/> 无监测 <input checked="" type="checkbox"/> |          |   |
|                           | 声环境保护目标处噪声监测 | 监测因子：（ ）  | 监测点位数（ ） | 无监测 <input checked="" type="checkbox"/> |
| 评价结论                      | 环境影响         | 可行 <input checked="" type="checkbox"/> 不可行 <input type="checkbox"/>   |          |   |
| 注：“□”为勾选项，可√；“（ ）”为内容填写项。 |              |   |          |   |

## 5.7 固体废物影响分析

### 5.7.1 施工期固体废物影响分析

施工期产生的固体废物主要为施工过程中产生的施工土方、施工人员生活垃圾。

#### (1) 施工土方

拟建工程共开挖土方 2.66 万 m<sup>3</sup>, 回填土方 2.76 万 m<sup>3</sup>, 借方 0.1 万 m<sup>3</sup>, 无弃方, 开挖土方主要为管沟开挖产生土方, 回填土方主要为管沟回填。新建井场工程区需进行压盖, 借方主要来源于沙雅县周边的砂石料厂。

#### (2) 生活垃圾

拟建工程生活垃圾产生量共计 0.9t, 施工人员生活垃圾定期清运至沙雅县生活垃圾填埋场填埋处置。

### 5.7.2 运营期固体废物影响分析

#### 5.7.2.1 固体废物产生及处置情况

根据《国家危险废物名录(2025 年版)》《危险废物环境管理指南 陆上石油天然气开采》(生态环境部公告 2021 年第 74 号)、《建设项目危险废物环境影响评价指南》(环境保护部公告 2017 第 43 号), 拟建工程运营期产生的危险废物主要为落地油、废防渗材料、清管废渣, 收集后暂存于哈得采油气管理区危

废贮存场，由有危废处置资质单位接收处置。

拟建工程危险废物类别、主要成分及污染防治措施见表 5.7-1。

表 5.7-1 危险废物产生、处置及防治措施情况一览表

| 危险废物名称 | 废物类别 | 废物代码       | 产生量(t/a) | 产生工序及装置   | 形态 | 主要成分    | 有害成分 | 产废周期 | 危废特性 | 污染防治措施                             |
|--------|------|------------|----------|-----------|----|---------|------|------|------|------------------------------------|
| 落地油    | HW08 | 071-001-08 | 1.0      | 油气开采、管道集输 | 固态 | 油类物质、泥砂 | 油类物质 | /    | T, I | 收集后暂存于哈得采油气管理区危废贮存场，由有危废处置资质单位接收处置 |
| 废防渗材料  | HW08 | 900-249-08 | 1.25     | 场地清理环节    | 固态 | 废矿物油    | 油类物质 | /    | T, I |                                    |
| 清管废渣   | HW08 | 071-001-08 | 0.13     | 集输与处理环节   | 固态 | 废矿物油    | 油类物质 | /    | T, I |                                    |

#### 5.7.2.2 危险废物环境影响分析

##### (1) 危险废物贮存场所（设施）环境影响分析

本项目运营期产生的落地油、废防渗材料、清管废渣收集后暂存于哈得采油气管理区危废贮存场，由有危废处置资质单位接收处置；废润滑油直接进入场站原油处理系统资源化回用。该项目于 2022 年 6 月 14 日取得阿克苏地区生态环境局批复（阿地环函字〔2022〕311 号），并于 2024 年 7 月 2 日完成企业自主验收。危废贮存设库为混凝土建筑结构，地面进行防渗处理，防渗层为防渗钢筋混凝土+防渗膜，渗透系数 $\leq 1.0 \times 10^{-10}$  cm/s，满足防渗要求；含油废物最大贮存能力为 60t，目前尚有较大暂存余量。因此，哈得采油气管理区危废贮存场可容纳项目危险废物，暂存能力满足相关要求，依托可行。

##### (2) 危险废物收集环境影响分析

拟建工程运营期定期巡检过程中及井下作业施工结束后发现产生落地油桶装收集后，运至哈得采油气管理区危废贮存场暂存，定期委托有资质单位接收处置；井下作业施工结束后，废防渗材料人工打包袋装收集后，暂存于哈得采油气管理区危废贮存场，定期委托有资质单位接收处置。清管作业产生的清罐底泥、清管废渣桶装桶装收集后，运至哈得采油气管理区危废贮存场暂存，定期委托有资质单位接收处置。本工程产生的危险废物按照《危险废物环境管理指南 陆上石油天然气开采》（生态环境部公告 2021 年第 74 号）中相关管理要求，落实危险废物识别标志制度，对危险废物的容器和包装物以及收集、运输危险废物的设施设置

危险废物识别标志。填写危险废物的收集记录、转运记录表，并将记录表作为危险废物管理的重要档案妥善保存。落实环境保护标准制度，按照国家有关规定和环境保护标准要求贮存、利用、处置危险废物，不得将其擅自倾倒处置。危险废物收集和运输过程的污染控制执行《危险废物收集 贮存 运输技术规范》（HJ2025-2012）等有关规定。

根据《危险废物识别标志设置技术规范》（HJ1276-2022），收集危险废物的硬质桶应按要求设置明显的表明危险废物相关信息的标签，标签信息应填写完整详实。具体要求如下：

a. 危险废物标签印刷的油墨应均匀，图案和文字应清晰、完整。危险废物标签的文字边缘宜加黑色边框，边框宽度不小于 1mm，边框外宜留不小于 3mm 的空白；危险废物标签所选用的材质宜具有一定的耐用性和防水性。

b. 危险废物类别：按危险废物种类选择，危险废物类别如图 5.7-1 所示；

| 危险特性 | 警示图形 | 图形颜色                           |
|------|------|--------------------------------|
| 腐蚀性  |      | 符号：黑色<br>底色：上白下黑               |
| 毒性   |      | 符号：黑色<br>底色：白色                 |
| 易燃性  |      | 符号：黑色<br>底色：红色（RGB: 255,0,0）   |
| 反应性  |      | 符号：黑色<br>底色：黄色（RGB: 255,255,0） |

图 5.7-1 危险废物类别标识示意图

c. 材料应坚固、耐用、抗风化、抗淋蚀。



| 危险废物      |  |
|-----------|--|
| 废物名称:     | 危险特性   |
| 废物类别:     |  |
| 废物代码:     |  |
| 废物形态:     |  |
| 主要成分:     |  |
| 有害成分:     |  |
| 注意事项:     |  |
| 数字识别码:    |  |
| 产生/收集单位:  |  |
| 联系人和联系方式: |  |
| 产生日期:     |  |
| 废物重量:     |  |
| 备注:       |  |

图 5.7-2 危险废物相关信息标签

d. 装载液体、固体的危险废物的硬质桶内必须留足够的空间，硬质桶顶部与液体表面之间保留 100mm 以上的空间。

#### (3) 危险废物运输过程影响分析

拟建工程产生的危险废物应按照《危险废物环境管理指南 陆上石油天然气开采》（生态环境部公告 2021 年第 74 号）、《危险废物转移管理办法》（生态环境部令 第 23 号）中相关要求，运输危险废物，应当采取防止污染环境的措施，并遵守国家有关危险货物运输管理的规定；按照危险废物污染防治和危险货物运输相关规定运输危险废物，记录运输轨迹，防范危险废物丢失、包装破损、泄漏或者发生突发环境事件。

拟建工程产生的危险废物运输过程由有资质单位进行运输，运输过程中全部采用密闭容器收集储存，转运结束后及时对转运路线进行检查和清理，确保无危险废物散落或泄漏在转运路线上，危险废物运输过程符合《危险废物收集 贮存 运输技术规范》（HJ2025-2012）中的相关要求。

#### (4) 危险废物委托处置环境影响分析

拟建工程产生的危险废物应按照《危险废物环境管理指南 陆上石油天然气开采》（生态环境部公告 2021 年第 74 号）中相关要求，落实危险废物经营许可证制度，禁止将危险废物提供或委托给无危险废物经营许可证的单位或者其他生产

经营者从事收集、贮存、利用、处置活动。

拟建工程危险废物委托塔里木油田绿色环保站进行处置，塔里木油田绿色环保站处理资质及处置类别涵盖了本工程 HW08 危险废物，处置能力能够满足项目要求，目前新疆沙运环保工程有限公司已建设完成并投入运行，设计处置含油污泥  $1.05 \text{ 万 m}^3/\text{a}$ ，目前尚有较大处理余量。因此，本项目危险废物委托塔里木油田绿色环保站接收处置可行。

#### 5.7.2.3 环境管理要求

(1) 落实污染防治责任制度，建立健全工业危险废物产生、收集、贮存、运输、利用、处置全过程的污染防治责任制度。

(2) 落实危险废物识别标志制度，按照《环境保护图形标志 固体废物贮存（处置）场》（GB 15562.2）等有关规定，对危险废物的容器和包装物以及收集、贮存、运输、利用、处置危险废物的设施、场所设置危险废物识别标志。

(3) 落实危险废物管理计划制度，按照《危险废物产生单位管理计划制定指南》等有关要求制定危险废物管理计划，并报所在地生态环境主管部门备案。

(4) 落实危险废物管理台账及申报制度，建立危险废物管理台账，如实记录有关信息，并通过国家危险废物信息管理系统向所在地生态环境主管部门申报危险废物的种类、产生量、流向、贮存、处置等有关资料。

(5) 落实危险废物经营许可证制度，禁止将危险废物提供或委托给无危险废物经营许可证的单位或者其他生产经营者从事收集、贮存、利用、处置活动。

(6) 落实危险废物转移联单制度，转移危险废物的，应当按照《危险废物转移管理办法》（生态环境部令第 23 号）的有关规定填写、运行危险废物转移联单。运输危险废物，应当采取防止污染环境的措施，并遵守国家有关危险货物运输管理的规定。

(7) 落实排污许可制度，执行排污许可管理制度的规定。

(8) 落实环境保护标准制度，按照国家有关规定和环境保护标准要求贮存、利用、处置危险废物，不得将其擅自倾倒处置。危险废物收集、贮存和运输过程的污染控制执行《危险废物贮存污染控制标准》（GB 18597-2023）《危险废物收集 贮存 运输技术规范》（HJ2025-2012）等有关规定。

(9) 危险废物管理计划应以书面形式制定并装订成册, 填写《危险废物管理计划》, 并附《危险废物管理计划备案登记表》。原则上管理计划按年度制定, 并存档 5 年以上。

### 5.7.3 退役期固体废物影响分析

地面设施拆除、井场清理等工作中会产生废弃建筑残渣, 应集中清理收集, 收集后送至周边固废填埋场填埋处置; 废弃管线维持现状, 避免因开挖管线对区域生态环境造成二次破坏, 管线内物质应清空干净, 并按要求进行吹扫, 管线两端使用盲板封堵。

## 5.8 环境风险评价

环境风险评价是分析和预测建设项目对环境存在的潜在危险、有害因素, 针对建设项目建设和运行期间可能发生的突发性事件或事故, 引起有毒有害和易燃易爆等物质泄漏所造成的环境影响和损害程度, 提出合理可行的防范、应急与减缓措施, 以使建设项目事故风险可防控。

### 5.8.1 风险调查

本项目涉及的风险物质主要为原油、天然气、硫化氢, 存在于集输管线内。

### 5.8.2 环境风险潜势初判

根据“2.5.7.1 环境风险评价工作等级”判定内容, 项目 Q 值小于 1, 环境风险潜势为 I。

### 5.8.3 环境风险识别

#### 5.8.3.1 物质危险性识别

本项目涉及的风险物质主要为原油、天然气、硫化氢。其物化性质、易燃性、爆炸性和毒性情况见表 5.8-2。

表 5.8-2 物质危险性一览表

| 序号 | 危险物质名称 | 危险特性   | 分布   |
|----|--------|--|------|
| 1  | 原油     | 热值: 41870KJ/kg; 火焰温度: 1100℃; 沸点: 300-325℃; 闪点: 23.5℃; 爆炸极限 1.1%~6.4% (v); 自然燃点 380-530℃                        | 油水罐  |
| 2  | 天然气    | 无色无味气体, 爆炸上限 16%, 爆炸下限 4.8%, 蒸汽压: 53.32kPa (-168.8℃), 闪点: -188.8℃, 熔点: -182.5℃, 沸点: -161.5℃, 相对密度 0.42 (-164℃) | 集输管线 |
| 3  | 硫化氢    | 无色酸性气体, 有恶臭, 熔点: -85.5℃, 沸点: -60.4℃, 闪点: -50℃; 爆炸极限 4.0%~46.0%, 溶于水、乙醇   | 集输管线 |

### 5.8.3.2 危险物质分布情况

拟建工程危险物质主要分布于集输管线内。

### 5.8.4 环境风险事故情形分析

根据工程分析，拟建工程开发建设过程中采油、油气集输等环节均接触到易燃、易爆的危险性物质，而且生产工艺条件较苛刻，多为高压操作，因此事故风险较大，可能造成环境危害的风险事故主要包括火灾、爆炸、油品泄漏等，具体危害和环境影响可见表 5.8-3。

表 5.8-3 油气田生产事故风险类型、来源及危害识别一览表

| 功能单元 | 事故类型   | 事故原因                                     | 事故后果   | 环境影响途径     |
|------|--------|--|--|------------|
| 井场   | 井喷事故   | 地层压力异常、井口设备老化、腐蚀和损坏等                     | 井喷时大量的油气从井口喷出，喷出的油气流可高达数十米，喷出气体几万到几十万方，井喷事故发生时，大量烃类气体随之扩散，当烃类气体在空气中的浓度达到爆炸极限时，遇火可形成爆炸，在爆炸浓度范围以外，则极易发生火灾，火灾和爆炸均会造成灾难性的后果。 | 大气、地表水、地下水 |
| 管线   | 集输管线泄漏 | 管道腐蚀，施工、操作不当或自然灾害等外力作用导致管线破裂，导致火灾、爆炸泄漏事故 | 天然气泄漏后，遇火源会发生火灾、爆炸事故，燃烧产生的次生 CO 引发周围人员 CO 中毒事件，油类物质渗流至地下水，采出液中硫化氢气体扩散至环境空气中，进而可能引发员工硫化氢中毒事件；油类物质渗流至地下水                   | 大气、地表水、地下水 |

### 5.8.5 环境风险分析

#### 5.8.5.1 集输管道破裂风险评价

##### (1) 大气环境风险分析

在管道压力下，加压集输油气泄漏时，油品从裂口流出后遇明火燃烧，发生火灾爆炸事故，燃烧产生的次生 CO 引发周围人员 CO 中毒事件；采出液中硫化氢气体扩散至环境空气中，进而可能引发员工硫化氢中毒事件。本项目油气管线采用质量较好的材质，且有泄漏气体检测设施，哈得采油气管理区负责管理拟建项目的运行管理，制订有突发环境事件应急预案，备有相应的应急物资，采取了各类环境风险防范措施，以便在油气管道泄漏时能够及时发现，在采取突发环境事件应急预案中规定的防护措施后，油气管道发生火灾爆炸概率较低，拟建项目所处地点开阔，周围无环境敏感目标，地处开阔有利于  $H_2S$  稀释，对周围环境及人员影响较小。

## （2）地表水环境风险分析

本工程在发生安全生产事故造成油品泄漏主要集中在井场区域范围，加之泄漏油品量较少且基本上能够及时地完全回收，且项目周边无地表水，因此在事故下造成油品泄漏不会对区域地表河流造成污染。

## （3）地下水环境风险分析

本项目建成投产后，正常状态下无废水直接外排。非正常状态下，油品中的石油类在下渗过程中易受包气带的吸附作用影响，不易迁移至含水层，但在防渗措施老化破损油品泄漏的情况下，石油类在下渗过程受包气带的吸附作用以后，也会不可避免的对地下水水质产生一定的影响，但影响范围很小，本评价要求建设单位加强环境管理，定期对管线进行检查，避免因管材质量缺陷、管道腐蚀老化破损造成油品泄漏。因此在事故下造成油品泄漏对区域地下水造成污染的环境风险可防控。

### 5.8.5.2 井喷事故风险分析

#### （1）井喷对大气环境风险评价

经类比井喷事故现场调查结果，井喷发生后，井喷污染范围为半径 300m，一般需要 1~2 天能得以控制。井喷事故状态下，局部大气中的烃类在短时间内剧增，使局部地区大气污染物在一定时间段内超标，井喷污染范围内无村庄等大气敏感目标。发生井喷事故后，通过采取及时疏散周边人员，对井喷物质进行点火和在周边进行检测，可最大程度降低对周边的影响。

#### （2）井喷对地表水环境风险评价

井喷事故一旦发生，大量的油气喷出井口，散落于井场周围，类比井喷事故现场调查结果，其井喷污染范围为半径 300m，井喷持续时间 2 天，本项目周边无地表水，不会与河流水体之间发生联系，因此在井喷事故下造成油品泄漏不会对地表水体造成影响。

#### （3）井喷对地下水环境风险评价

井喷事故一旦发生，大量的油气喷出井口，散落于井场周围，除造成重大经济损失外，还会造成严重的环境污染。根据测算，井喷发生后，类比井喷事故现场调查结果，其井喷污染范围为半径 300m，井喷持续时间 2 天，井喷范围内土壤

表层可见有蜡状的原油喷散物，井喷的影响范围及影响程度较大。但从事故井区土壤剖面分析，井喷事故后石油类污染物主要聚集在土壤剖面 1m 以内，石油类污染物很难下渗到 2m 以下，项目所在区域地下水埋深大于 1m，石油类污染物可能下渗到潜水层，造成地下水污染，而地下水位较深地段，若及时采取有效措施治理污染，井喷不会造成地下水污染。

#### 5.8.6 环境风险管理

##### 5.8.6.1 环境风险防范措施及应急要求

各种事故都可以采取必要的预防措施，以减少事故的发生或使事故造成的危害降低到最低限度。结合本工程特点，采取以下风险防范措施。

###### 5.8.6.1.1 井下作业事故风险预防措施

①设计、生产中采取有效预防措施，严格遵守井下作业的安全规定。

②井场设置明显的禁止烟火标志；井场电器设备、照明灯具符合防火防爆的安全要求，井场安装探照灯，以备井喷时钻台照明。

③按消防规定配备泡沫灭火器、干粉灭火器、消防铁锹和其它消防器材。

④井下作业之前，在井场周围划分高压区和低压区，高压泵、高压汇管、井口装置等高压设备均布置于高压区内，施工过程中，高压区无关人员全部撤离，并设置安全警戒岗。

###### 5.8.6.1.2 管道泄漏事故风险预防措施

###### (1) 施工阶段的事故防范措施

①在施工过程中，加强监理，确保接口连接及涂层等施工质量。

②管道敷设前，应加强对管道质量的检查，严禁使用不合格产品。对焊接质量严格检验，防止焊接缺陷造成泄漏事故的发生。在施工过程中加强监理，确保施工质量。

③制定严格的规章制度，发现缺陷及时正确修补并做好记录。

④从事管道连接以及无损检测的检测人员，必须按有关规定取得劳动行政部门颁发的特种作业人员资格证书，并要求持证上岗。管道连接好后必须进行水压试验，严格排除焊缝和母材的缺陷。

###### (2) 运行阶段的事故防范措施

①定期对管线进行超声波检查，对壁厚低于规定要求的管段及时更换，避免爆管事故发生。

②每半年检查一次管道安全保护系统（如截断阀、安全阀等），使管道在超压时能得到安全处理。

③对事故易发地段，要加大巡线频率，提高巡线的有效性，发现对管道安全有影响的行为，应及时制止，采取相应的措施并向上级报告。

④设置自动感测压力、流量的仪器和能自动感测管道内压降速率的自动紧急截断阀，一旦管道发生事故或大的泄漏，事故段两端的截断阀在感测到情况后自动切断管路，使事故排放或泄漏的油类物质限制在最小范围内。管网系统中的电动截止阀应采用双路电源，自动切换，并定期对电气系统和传动机构进行维修保养。

⑤定期检查管线上的阀门及其连接法兰的状况，防止泄漏发生。

⑥建立防腐监测系统，随时监测介质的腐蚀状况，有针对性地制定、调整和优化腐蚀控制措施。

⑦制定事故应急救援预案，并定期进行演练。应急救援预案内容应包括应急救援预案的组织机构，明确指挥机构和负责人，组建应急救援队伍，进行演练。配备必要的应急救援器材、设备。真正做到预案的可操作性和实施性。对事故应急救援预案的演练应认真策划、组织实施并做好记录。

### （3）管理措施

①在管道系统投产运行前，应制订出供正常、异常或紧急状态下的操作手册和维修手册，并对操作、维修人员进行培训，持证上岗。

②制订应急操作规程，在规程中说明发生管道事故时应采取的操作步骤。

③规定抢修进度，限制事故的影响，说明与人员有关的安全问题。抢修作业施工前，应对施工周围可燃气体的浓度进行测定，并制定防护措施。施工操作期间，宜用防爆的轴流风机对周围可能出现的泄漏进行强制排风，并跟踪检查和监测。

④定期对管线进行巡视，加强管线和警戒标志的管理工作。

⑤提高职工安全意识，识别事故发生前异常状态，并采取相应措施。

⑥对重要的仪器设备有完善的检查项目和维护方法；按计划进行定期维护；

有专门档案（包括维护记录档案），文件齐全。

#### 5.8.6.1.3 H<sub>2</sub>S 气体泄漏风险防范措施

##### ①硫化氢监测与安全防护

硫化氢监测与安全防护应按照《硫化氢环境人身防护规范》（SY/T 6277-2017）和《硫化氢环境天然气采集与处理安全规范》（SY/T6137-2024）要求进行。

a. 作业人员巡检时应携带硫化氢监测仪（第 1 级预警阈值应设置为 15mg/m<sup>3</sup>（或 10ppm），第 2 级报警阈值应设置为 30mg/m<sup>3</sup>（或 20ppm），进入作业区域应注意是否有报警信号。

b. 作业人员在检修和抢险作业时应携硫化氢监测仪和正压式空气呼吸器。

c. 当监测到空气中硫化氢的浓度达到 15mg/m<sup>3</sup>（或 10ppm）时，作业人员应检查泄漏点，准备防护用具，实施应急程序。

d. 当监测到空气中硫化氢的浓度达到 30mg/m<sup>3</sup>（或 20ppm）时，应迅速疏散人员。作业人员应戴上防护用具，进入紧急状态，立即实施应急方案。

e. 当监测到空气中硫化氢浓度达到 150mg/m<sup>3</sup>（或 100ppm）时，应组织周边危险区域内的作业人员有序地迅速向上风向撤离到安全区域。

##### ②预防措施

a. 在含硫化氢环境中的作业人员上岗前都应接受 H<sub>2</sub>S 危害及人身防护措施的培训，经考核合格后方能持证上岗。

b. 为避免无风和微风情况下硫化氢的积聚，可以使用防爆通风设备将有毒气体吹往期望的方向。

c. 应特别注意低洼的工作区域，由于较重的硫化氢在这些地点的沉积，可能会达到有害的浓度。

d. 当人员在达到硫化氢危险临界浓度[150mg/m<sup>3</sup>（100ppm）]的大气环境中执行任务时，应有接受过救护技术培训的值班救护人员，同时应具备有必要的救护设备，包括适用的呼吸器具。

##### ③泄漏事故风险防范措施

a. 操作时宜按要求配备基本人员，采用必要的设备进行安全施工。现场应配置呼吸保护设备且基本人员能迅速而方便地取用。采用适当的硫化氢检测设备实时监测空气状况。



b. 严格执行“禁止吸烟”的规定。

c. 站内配备满足要求的正压式空气呼吸器、可燃气体监测报警仪，便携式硫化氢报警仪；作业班除进行常规防喷演习外，还应佩戴硫化氢防护器具进行防喷演习；防护器具每次使用后对其所有部件的完好性和安全性进行检查；在硫化氢环境中使用过的防护器具还应进行全面的清洁和消毒。

#### 5.8.6.2 环境风险监控要求

(1) 本项目现场设置可燃气体、有毒气体泄漏监测报警仪。

(2) 地下水环境风险监控，结合地下水评价章节，在厂界或者风险装置下游设置监控井；

(3) 应急监测依托当地生态环境部门或者合作的第三方环境检测机构。

#### 5.8.6.3 环境风险应急处置措施

##### (1) 管线泄漏事故应急措施

①在管道发生断裂、漏油事故时，按顺序关井。抢修队根据现场情况及时抢修，做好环境风险防范工作，把损失控制在最小范围内。

②迅速查明泄漏源点，关闭相关阀门或装置做紧急停工处理，防止污染扩散。

③查明风向，确定并封锁受污染区域。

④现场清理人员要加强现场个人防护，佩戴相应的防护用品。首先限制地表污染的扩大。油受重力和地形的控制，会流向低洼地带，应尽量防止泄漏石油移动。在可能的情况下应进行筑堤，汇集在低洼坑中的地表油，用车及时进行收集；将严重污染的土壤集中收集，由有危废处置资质的公司接收处置处理。

⑤安排环境监测人员监测周围大气中有毒有害物质的浓度，确定危害程度，及时报告指挥部。

⑥根据监测结果和现场当时风向等气象情况，确定警戒和疏散范围，并迅速发出有害气体逸散报警，在事件波及区域外界出示现场警示布告。

##### (2) 火灾事故应急措施

发生火灾时，事故现场工作人员立即通知断电，油气田停产，并拉响警报。启动突发环境事件应急预案，同时迅速安排抢险人员到达事故现场。

②安全保障组设置警戒区域，撤离事故区域全部人员，封锁通往现场的各个路口，禁止无关人员和车辆进入，防止因火灾而造成不必要的损失和伤亡。

③根据风险评价结果，如发生火灾，附近工作人员应紧急撤离至安全地带，防止火灾燃烧产生的有害物质对人体造成伤害。

④当火灾事故得到有效控制，在确保人员安全的情况下，及时控制消防冷却水次生污染的蔓延。

#### 5.8.6.4 突发环境事件应急预案

对于重大或不可接受的风险（主要是物料严重泄漏、火灾爆炸造成重大人员伤亡等），制定应急响应方案，建立应急反应体系，当事故一旦发生时可迅速加以控制，使危害和损失降低到尽可能低的程度。定期按照应急预案内容进行应急演练，应急物资配备齐全，出现风险事故时能够及时应对。哈得采油气管理区编制完成并发布了《塔里木油田公司哈得采油气管理区突发环境事件应急预案》（备案编号 652924-2025-004-L）。本评价建议将本次建设内容纳入塔里木油田分公司哈得采油气管理区现有突发环境事件应急预案中，对现有突发环境事件应急预案进行必要的完善和补充。

#### 5.8.6.5 现有风险防范措施的有效性

拟建工程建设内容纳入塔里木油田分公司哈得采油气管理区现有突发环境事件应急预案中。目前哈得采油气管理区已建立完善的应急管理体系，配备有专业的应急管理队伍，同时配备有充足的应急物资。哈得采油气管理区已针对油气田常见的生产设备泄漏、管线爆管泄漏等情景提出了相关防范措施，并制定了相应的应急预案，可确保事故发生时，最大程度降低对周围环境空气、地下水、土壤的影响。同时为确保人员熟悉应急措施，定期对相关人员开展应急演练工作，针对演练过程中发现的问题及时修改现有应急预案的不足。现有风险防范措施可靠有效，可有效降低事故状态下对环境空气、地下水的影响。

#### 5.8.7 环境风险分析结论

##### （1）项目危险因素

管线、油水罐老化破损导致油品泄漏遇到明火可能发生火灾、爆炸事故产生的 CO、硫化氢等物质引发中毒、污染等伴生/次生污染事故；修井等作业过程中如发生溢流等情况，井控措施失效，导致井喷；油品及天然气泄漏、喷出后，遇火源会发生火灾、爆炸事故，燃烧产生的次生 CO 引发周围人员 CO 中毒事件，油类物质渗流至地下水。

## （2）环境敏感性及其事故环境影响

项目周边属于环境低度敏感区，拟建工程实施后的环境风险主要有油品泄漏，遇火源可能发生火灾爆炸事故，不完全燃烧会产生一定量的二氧化碳及天然气中硫化氢有害气体进入大气，油类物质可能污染土壤并渗流至地下水，对区域地下水环境造成污染影响。

## （3）环境风险防范措施和应急预案

本评价建议将本次建设内容突发环境事件应急预案纳入塔里木油田分公司哈得采油气管理区现有突发环境事件应急预案中，对现有突发环境事件应急预案进行必要的完善和补充。

## （4）环境风险评价结论与建议

根据建设项目环境风险可能影响的范围与程度，本次评价建议加强日常环境管理及认真落实环境风险防范措施和应急预案，可将环境风险概率降到最低。综上，拟建工程环境风险是可防控的。

环境风险自查表见表 5.8-4。

**表 5.8-4 环境风险自查表**

|                              |   |   |   |   |
|------------------------------|---|---|---|---|
| 建设项目名称                       | YueM704-H7 井等 5 口井集输工程  |   |   |   |
| 建设地点                         | 新疆阿克苏地区沙雅县境内  |   |   |   |
| 中心坐标                         | *   | * | * | * |
| 主要危险物质及分布                    | 拟建工程涉及的风险物质主要为原油、天然气，存在于集输管线、油水罐内   |   |   |   |
| 环境影响途径及危害后果<br>(大气、地表水、地下水等) | 根据工程分析，拟建工程油气田开发建设过程中采油、集输等环节均接触到易燃、易爆的危险性物质，而且生产工艺条件较苛刻，多为高压操作，因此事故风险较大，可能造成环境危害的风险事故主要包括火灾、爆炸、油品泄漏、硫化氢中毒等 |   |   |   |
| 风险防范措施要求                     | 具体见“5.8.6 环境风险管理”   |   |   |   |

## 6 环境保护措施可行性论证

### 6.1 生态保护措施可行性论证

#### 6.1.1 施工期生态保护措施

##### 6.1.1.1 地表扰动生态环境保护措施

(1) 严格遵守国家和地方有关动植物保护和防止水土流失等环境保护法律法规，最大限度地减少占地产生的不利影响，减少对土壤的扰动、植被破坏，减少水土流失。

(2) 严格按照有关规定办理建设用地审批手续，贯彻“优化设计、动态设计”的设计理念，避免大填大挖，减少后期次生灾害的发生，充分体现“最大限度地保护，最小程度的破坏，最大限度地恢复”的原则。施工在开挖地表、平整土地时，临时堆土必须进行拦挡，施工完毕，应尽快整理施工现场。

(3) 对井场地表进行砾石压盖及硬化处理，防止由于地表扰动造成的水土流失。

(4) 充分利用区域现有道路，施工机械和车辆应严格按照规定路线行驶，禁止随意开辟道路，防止扩大土壤和植被的破坏范围。施工期间，施工车辆临时停放尽可能利用现有空地，并严格控制施工作业带，采用拉设彩条方式限定运输车辆行驶范围，严禁人为破坏作业带以外区域植被；施工结束后进行场地恢复。

(5) 工程结束后，建设单位应承担恢复生态的责任，及时对临时占地区域进行平整、恢复，管线、井场道路沿线采用草方格防风固沙措施，减少水土流失。






图 6.1-1 富满油田区域地表扰动恢复效果

类比富满油田同类项目采取的地表扰动保护措施，拟建工程采取的地表扰动保护措施可行。

#### 6.1.1.2 动植物保护措施

(1) 施工过程中严格规定车辆和各类工作人员的活动范围，使之限于在施工区范围内活动，最大限度减少对荒漠植物生存环境的破坏，最大限度避免破坏野生动物的活动场所和生存环境。

(2) 加强环境保护宣传工作，提高环保意识，特别是对自然植被的保护。严禁在场外砍伐植被；对施工人员进行《中华人民共和国野生动物保护法》的宣传教育，严禁施工人员惊扰、猎杀野生动物。施工活动中发现重要物种（南疆沙蜥）活动踪迹要给予高度关注，保护其正常活动不受人为影响。

(3) 强化风险意识，制订切实可行的风险防范与应急预案，最大限度降低风险概率，避免事故泄漏和火灾爆炸事故可能对植物和野生动物的影响。

类比富满油田同类项目采取的动植物保护措施，拟建工程采取的生态环境保护措施可行。

#### 6.1.1.3 维持区域生态系统完整性措施

(1) 施工应严格限定作业范围，严格规定车辆和各类工作人员的活动范围，使之限于在施工区范围内活动，最大限度减少对荒漠植物生存环境的破坏。

(2) 施工结束后，对井场永久占地范围内的地表实施砾石覆盖等措施，以减少风蚀量。

(3) 工程施工结束后，应对施工临时占地内的土地进行平整，恢复原有地貌。

#### 6.1.1.4 水土流失防治措施

### （1）井场工程区

①砾石压盖：新建井场采取砾石压盖，砾石压盖能有效减少风力侵蚀，降低水土流失风险。

②限行彩条旗：为严格控制和管理施工期间车辆行驶的范围，减轻对周边区域的扰动，本方案设计在井场施工区四周拉彩条旗以示明车辆行驶的边界，以避免增加对地表的扰动和破坏。

### （2）管道工程区

①场地平整：管道工程区需挖沟槽，施工后回覆，对管道工程区施工扰动区域采取场地平整措施，降低地面粗糙度，增加土壤抗蚀性。

②防尘网苫盖：单独敷设管道管沟开挖一侧临时堆放开挖土方，本工程对临时堆土布设一定的防尘网苫盖防护措施。

③限行彩条旗：为严格控制和管理施工期间车辆行驶的范围，减轻对周边区域的扰动，在施工作业区两侧拉彩条旗以示明车辆行驶的边界，以避免增加对地表的扰动和破坏。

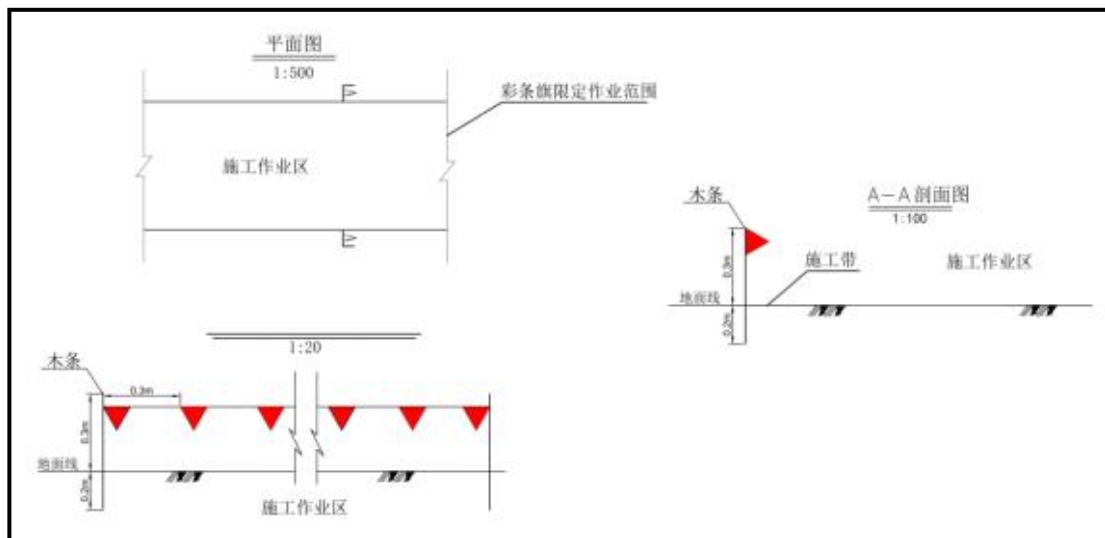


图 6.1-2 限行彩条旗典型措施设计图

类比富满油田同类项目已采取的水土流失防治措施，拟建工程采取的水土流失防治措施可行。

#### 6.1.1.5 防沙治沙措施

(1) 井场周边采用草方格防风固沙措施，减少水土流失，防止土地沙漠化。草方格设置原则为：新建井场四周宽度为 20m，管线上风向 8m，下风向 4m。

(2) 草方格施工时序

施工必须遵循严格的步骤和时间安排，以确保草方格的质量和效果。

阶段一：前期准备（施工前 1-2 个月）

现场勘察：对治理区进行详细勘察，包括沙丘类型、高度、流动性、风向（主导风向、次主导风向）、沙地含水量、周边植被状况等。

方案设计：确定治理区域的边界、总面积。设计草方格的规格（通常为 1m×1m 或 1.5m×1.5m），格状方向应与主导风向垂直，以达到最佳阻沙效果。绘制施工平面图。

材料准备：优选新鲜、坚韧、长度均匀的麦草或稻草。旧材料易碎，固沙效果差。每亩地约需稻草 200~300 公斤。

工具准备：准备铁锹、平板锹、线绳、卷尺、皮尺、标桩、GPS 定位仪等工具。

人员培训：对施工人员进行统一技术培训，确保所有人掌握铺草、埋压、成型的技术标准，保证草方格规格统一、质量达标。

阶段二：现场施工

定点放线：使用 GPS、罗盘和线绳，根据设计图纸在沙地上打出网格线，确定每个草方格的位置和方向，并用木桩或竹竿标记格点。

稻草铺设：在画好的网格线上，将稻草（或麦草）均匀地铺成带状。草带要垂直于风向。铺草量要适中，厚度约 5~10 厘米，过薄效果不佳，过厚浪费材料且不易固定。

压沙埋草：使用平板锹（或专用工具）从草带中部用力向下压，将稻草中部压入沙中约 15~20 厘米深。

加固成型：将草带两端的稻草向四周散开，并用沙埋压牢固，形成牢固的草墙。用铁锹轻拍草带两侧的沙土，使其紧固，确保草方格能经受大风考验。依次完成所有网格线的铺设和压埋，最终形成一片连续、整齐的方格矩阵。

质量检查：施工过程中及完成后，应有专人进行检查。检查内容包括：草方格尺寸是否规范、埋深是否足够、外露高度是否统一、是否与风向垂直、整体是

否牢固等。

(3) 后期维护与管理计划

初期维护（第 1-2 年）：每月至少巡查一次，大风天气后应立即巡查；对因风力或人为原因造成的损坏（如稻草被拔出、方格被掩埋或吹开）进行及时修补、扶正或重新铺设。

长期维护（第 3-5 年）：随着稻草开始腐烂，固沙能力下降。需对大面积失效的草方格进行系统性更新和重新铺设。

(4) 施工过程中严格规定车辆和各类工作人员的活动范围，使之限于在施工区范围内活动，严禁破坏占地范围外的植被。

(5) 井场平整后，采取砾石压盖及硬化处理；施工土方全部用于井场平整及管沟回填，严禁随意堆置。遇到易起尘的土方工程作业时，应辅以洒水压尘，尽量缩短起尘时间，同时作业处覆以防尘网。在施工过程中，不得随意碾压区域内其它固沙植被；施工期间应划定施工活动范围，严格控制和管理运输车辆及重型机械的运行线路和范围，不得离开运输道路，以防破坏土壤和植被，加剧土地荒漠化。

(6) 相关防沙治沙措施要求在项目建设完成投入运行之前完成，严禁防沙治沙措施未完成即投入运行。



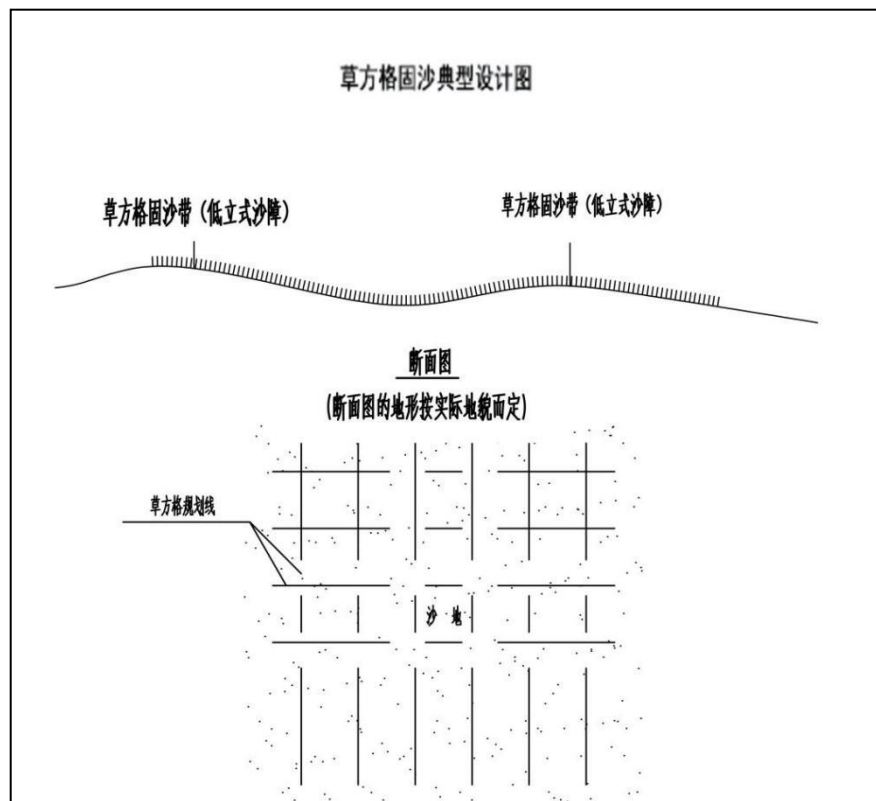


图 6.1-3 草方格固沙典型设计图

类比富满油田同类项目施工采取的防沙治沙措施，拟建工程采取的防沙治沙措施可行。

#### 6.1.2 运营期生态保护措施

拟建工程实施后，运营期生态恢复措施以保持和维持施工期结束时采取的措施为主。并从管理上对工作人员加强宣传教育，切实提高保护生态环境的意识，车辆行驶过程中不得鸣笛惊吓野生动物，对进行野生动物保护法的宣传教育，严禁惊扰、猎杀野生动物。

类比富满油田同类项目采取的生态保护措施，拟建工程采取的生态保护措施可行。

#### 6.1.3 退役期生态保护措施

单井进入开采后期，油气储量逐渐下降，最终井区进入退役期。后期按照要求对井口进行封堵，并对井场生态恢复至原貌。根据《废弃井封井回填技术指南（试行）》（环办土壤函〔2020〕72号）、《废弃井及长停井处置指南》（SY/T6646-2017）和《矿山生态环境保护与恢复治理技术规范（试行）》（HJ651-2013），项目针对

退役期生态恢复提出如下措施：

(1) 废弃井采取先封堵内外井眼，拆除井口装置，地下截去一定深度的表层套管，清理场地，清除各种固体废物，及时回收拆除采油（气）设备过程中产生的落地油，经治理井口装置及相应设施应做到不漏油、不漏气、不漏电，井场无油污、无垃圾。然后根据周边区域的自然现状对其进行恢复，使井场恢复到相对自然的一种状态。保证对各类废弃井采取的固井、封井措施有效可行，防止发生油水窜层，成为污染地下水的通道。

(2) 将永久性占地范围内的水泥平台或砂砾石铺垫清理，随后根据周边区域的自然现状对其进行恢复，使井场恢复到相对自然的一种状态。

(3) 建议保留井口水泥底座，以防止沙化，起到防沙固沙作用。

(4) 退役期井场集输管线维持现状，避免因开挖管线对区域生态环境造成二次破坏。管线内物质应清空干净，并按要求进行吹扫，确保管线内无残留采出液，管线两端使用盲板封堵。

(5) 各种机动车辆固定线路，禁止随意开路。

## 6.2 地下水环境保护措施可行性论证

### 6.2.1 施工期地下水环境保护措施

#### (1) 管道试压废水

集输管道试压介质采用中性洁净水，管道试压分段进行，集输管道试压水由管内排出后进入下一段管道循环使用，污染因子主要为 SS，试压结束后用于洒水降尘。

#### (2) 施工人员生活污水

施工人员生活污水排入防渗生活污水池暂存，定期拉运至沙雅县兴雅污水处理厂处理。

综上，施工期采取的废水处置措施可行。

### 6.2.2 运营期地下水环境保护措施

地下水环境保护措施与对策应符合《中华人民共和国水污染防治法》和《中华人民共和国环境影响评价法》的相关规定，按照“源头控制、分区防控、污染监控、应急响应”，重点突出饮用水水质安全的原则。

### （1）源头控制措施

①采取先进、成熟、可靠的工艺技术工艺，良好合格的防渗材料，尽可能从源头上减少污染物泄漏风险，同时，严格按照施工规范施工，保证施工质量；

②定期做好井场设备、阀门、管线、储罐等巡检，一旦发现异常，及时采取措施，避免“跑、冒、滴、漏”现象的发生；

③井下作业均带罐作业，采用的专用收集罐集中收集作业废水，外委处置；

④设备定期检验、维护、保养，定期对采油井的固井质量进行检查，防止发生井漏等事故。

⑤严格按照《固井作业规程 第 1 部分：常规固井》（SY/T 5374.1）、《固井设计规范》（SY/T 5480）实施固井工程，确保固井质量满足《固井质量评价方法》（SY/T 6592）相关要求，避免套管返液窜漏污染地下水。

⑥油井运行期间应参照《石油天然气工业套管和油管的维护与使用》（GB/T17745-2011）要求进行井筒完整性管理，定期开展井筒完整性检查。

### （2）分区防控措施

根据《环境影响评价技术导则 地下水环境》（HJ610-2016）及《石油化工工程防渗技术规范》（GB/T50934-2013）的要求，结合项目场地包气带防污性能、污染控制难易程度和污染物特性划分为重点防渗区、一般防渗区和简单防渗区。拟建工程井口区、阀组区划分为一般防渗区。

### （3）地下水环境监测与管理

为了及时准确地掌握富满油田区域及下游地区地下水环境质量状况和地下水体中污染物的动态变化，富满油田区域应建立地下水长期监控系统，包括科学、合理地设置地下水污染监控井，建立完善的监测制度，配备先进的检测仪器和设备，以便及时发现并及时控制。依据地下水监测原则，参照《环境影响评价技术导则 地下水环境》（HJ610-2016）、《地下水环境监测技术规范》（HJ164-2020）及《排污单位自行监测技术指南 陆上石油天然气开采工业》（HJ1248-2022）相关要求，结合区域水文地质特征，依托哈得采油气管理区现有地下水跟踪监测计划，地下水监测计划见表 5.2-7。

表 5.2-7 地下水监测点布控一览表

| 名称    | 监测层位  | 功能    | 井孔结构                         | 监测因子        | 监测频次    |
|-------|-------|-------|------------------------------|-------------|---------|
| ZC1-5 | 潜水含水层 | 跟踪监测井 | 按《地下水环境监测技术规范》(HJ164-2020)执行 | 石油类、砷、汞、六价铬 | 每半年 1 次 |
| ZC1-6 |       |       |                              |             |         |
| ZC1-7 |       |       |                              |             |         |

#### (4) 地下水污染应急措施

应急预案在制定全作业区环保管理体制的基础上，制定专门的地下水污染事故的应急措施，并与其它应急预案相协调。地下水应急预案包括以下内容：

(1) 地下水环境保护目标的确定，采取的紧急处置措施和潜在污染可能性评估；

(2) 特大事故应急抢险组织状况和人员、装备情况，平常的训练和演习。

一旦发现地下水发生异常情况，必须按照应急预案马上采取紧急措施：

(1) 当确定发生地下水异常情况时，按照制订的地下水应急预案，在第一时间尽快上报主管领导，通知当地生态环境主管部门，密切关注地下水水质变化情况；

(2) 组织专业队伍对事故现场进行调查、监测，查找环境事故发生地点、分析事故原因，切断污染源，阻隔地下水流，防止事故的扩散、蔓延及连锁反应，尽量缩小地下水污染事故对人和财产的影响；

(3) 对事故后果进行评估，并制定防止类似事件发生的措施。

类比现状富满油田同类项目采取的地下水环境保护措施，拟建工程采取的地下水环境保护措施可行。

#### 6.2.3 退役期地下水环境保护措施

退役期要求在闭井作业过程中，严格按照《废弃井封井回填技术指南（试行）》（环办土壤函〔2020〕72号）、《废弃井及长停井处置指南》（SY/T6646-2017）要求进行施工作业，首先对井场进行环境风险评估，根据评估等级分别采用不同的固井、封井方式，确保固井、封井措施的有效性，避免发生油水窜层污染地下水。退役期管道、设备清洗废水输送至跃满转油站采出水处理装置处理，达标后回注地层。

类比富满油田现有退役井采取的措施，拟建工程采取的地下水环境保护措施

可行。

### 6.3 地表水环境保护措施可行性论证

#### 6.3.1 施工期地表水环境保护措施

##### (1) 管道试压废水

集输管道试压介质采用中性洁净水，管道试压分段进行，集输管道试压水由管内排出后进入下一段管道循环使用，污染因子主要为 SS，试压结束后用于洒水降尘。

##### (2) 施工人员生活污水

施工人员产生的生活污水主要为盥洗废水，水量小、水质简单，能够满足沙雅县兴雅污水处理厂进水水质要求。施工人员生活污水排入防渗生活污水池暂存，定期拉运至沙雅县兴雅污水处理厂处理。

综上，施工期采取的废水处置措施可行。

#### 6.3.2 运营期地表水环境保护措施

拟建工程运营期水环境污染源为采出水和井下作业废水。

##### (1) 采出水

拟建工程采出水随原油一并输至跃满转油站采出水处理单元处理，满足《碎屑岩油藏注水水质指标技术要求及分析方法》（SY/T5329-2022）标准要求后回注地层。跃满转油站污水处理单元处理规模为  $3000\text{m}^3/\text{d}$ ，现状富余处理能力为  $2500\text{m}^3/\text{d}$ ，拟建工程处理量为  $35\text{m}^3/\text{d}$ ，其富余能力可满足拟建工程处理需求，依托处理设施可行。要求日常加强油气开采和集输过程的动态监测，油气集输过程中避免事故泄漏污染地表水。

##### (2) 井下作业废水

井下作业废水采取不落地直接排入专用废水回收罐收集后，酸碱中和后通过罐车拉运至富源区块钻试修废液处理站处理。

综上，运营期采取的废水处置措施可行。

#### 6.3.3 退役期地表水环境保护措施

退役期管道、设备清洗废水输送至联合站处理，满足《碎屑岩油藏注水水质指标技术要求及分析方法》（SY/T5329-2022）标准要求后回注地层。

类比富满油田现有退役井采取的废水治理措施，退役期采取的废水处置措施可行。

## 6.4 土壤环境保护措施可行性论证

### 6.4.1 施工期土壤环境保护措施

(1) 井场施工结束后，及时清理施工过程中的固体废弃物和生活垃圾；

(2) 井场竣工投运前，对永久和临时占地范围进行检查，对遗留固体废物进行二次清理；

(3) 生活污水排入防渗生活污水池暂存，定期拉运至沙雅县兴雅生活污水处理厂处理。

(4) 施工期结束前应对临时占地进行土地整理，恢复原状，保持土体紧实度。

### 6.4.2 运营期土壤环境保护措施

#### (1) 源头控制

①定期检修维护井场压力、流量传感器，确保发生泄漏时能及时切断阀门，减少泄漏量；

②人员定期巡检，巡检时应对管线沿线进行仔细检查，出现泄漏情况能及时发现；

③加强法兰、阀门连接处腐蚀情况记录管理，避免因老化、腐蚀导致泄漏情况发生；

④加强井场巡检，避免因“跑、冒、滴、漏”或泄漏事故发生造成油品进入土壤，发生泄漏事故时应及时清理落地油，受污染的土壤应交由具有相应危险废物处置资质的单位负责接收、转运和处置，降低对土壤环境质量的影响程度。

#### (2) 过程防控措施

参照执行《石油化工工程防渗技术规范》(GB/T50934-2013)“4.0.4 石油化工储运工程区的典型污染防治分区”相关要求，将井口区、阀组区划分为一般污染防治区，一般污染防治区防渗层的防渗性能不应低于 1.5m 厚渗透系数为  $1.0 \times 10^{-7} \text{cm/s}$  的黏土层的防渗性能。防渗措施的设计，使用年限不应低于拟建工程主体工程的设计使用年限。

#### (3) 跟踪监测

为了掌握本项目土壤环境质量状况和土壤中污染物的动态变化，对本项目实

施土壤跟踪监测。根据《排污单位自行监测技术指南 陆上石油天然气开采工业》（HJ 1248-2022）相关要求，依托哈得采油气管理区现有土壤环境监测计划，详情见表 6.4-1。

表 6.4-1 土壤跟踪监测点位布设情况一览表

| 序号 | 跟踪监测点位名称 | 采样层位 | 监测因子   | 执行标准  | 监测频率      |
|----|----------|------|--|---|-----------|
| 1  | 跃满转油站    | 表层样  | 石油类、石油烃（C <sub>6</sub> -C <sub>9</sub> ）、石油烃（C <sub>10</sub> -C <sub>40</sub> ）、砷、六价铬、pH | 执行《土壤环境质量 建设用地污染风险管控标准（试行）》（GB36600-2018）表 2 第二类用地筛选值 | 每 3 年 1 次 |

类比现状富满油田井场采取的土壤环境保护措施，拟建工程采取的土壤环境保护措施可行。

#### 6.4.3 退役期土壤环境保护措施

退役期要求在闭井作业过程中，严格按照《废弃井封井回填技术指南（试行）》（环办土壤函〔2020〕72 号）、《废弃井及长停井处置指南》（SY/T6646-2017）要求进行施工作业。退役期管道、设备清洗废水输送至联合站处理，达标后回注地层；对永久停用、拆除或弃置的设施，经土壤污染状况调查，确保无土壤环境污染遗留问题后，进行生态恢复工作，并依法进行分类管理。

类比富满油田现有退役井采取的措施，拟建工程采取的土壤环境保护措施可行。

### 6.5 大气环境保护措施可行性论证

#### 6.5.1 施工期大气环境保护措施

##### 6.5.1.1 施工扬尘

（1）井场场地平整时，禁止利用挖掘机进行抛洒土石方作业，定期洒水，作业面要保持一定湿度；

（2）在管线作业带内施工作业，施工现场定时洒水抑尘、控制运输车辆行驶速度、控制车辆装载量并采取密闭或者遮盖措施、避免大风天作业等；

（3）加强施工管理，尽可能缩短施工周期。

以上扬尘防治措施，简单可行，具有可操作性，施工扬尘影响能够减缓到可以接受的程度，以上抑尘措施是可行的。

#### 6.5.1.2 机械设备和车辆废气

施工前期加强设备和运输车辆的检修和维护，保证设备正常稳定运行，燃用合格的燃料，设备和车辆不超负荷运行，从而从源头减少设备和车辆废气对环境的影响，措施是可行的。

#### 6.5.2 运营期大气环境保护措施

为减少挥发性有机物无组织排放，项目从生产工艺选择、设备选型开始，到日常管理、采取控制和治理技术入手，结合《陆上石油天然气开采工业大气污染物排放标准》（GB39728-2020）中要求，切实地有针对性采取有效环保措施，最大限度减少无组织排放。

(1) 油气进行汇集、处理、输送至油气稳定装置的全过程采用密闭工艺流程，容易泄漏的关键危险部位采用先进设备和材料，严格控制油品泄漏对大气环境影响。

(2) 定期对井场的设备、阀门等检查、检修，以防止跑、冒、漏现象的发生；加强对密闭管线及密封点的巡检，一旦发生泄漏立即切断控制阀，并尽快完成修复。

(3) 加强油井生产管理，减少烃类的跑、冒、滴、漏，做好油井的压力监测，并准备应急措施。

类比富满油田同类型井场污染源监测数据，井场无组织废气中非甲烷总烃可满足《陆上石油天然气开采工业大气污染物排放标准》（GB39728-2020）企业边界污染物控制要求，硫化氢可满足《恶臭污染物排放标准》（GB14554-93）表 1 标准限值要求。

综上，拟建工程采取的环境空气污染防治措施可行。

#### 6.5.3 退役期大气环境保护措施

退役期废气主要是施工过程中产生的扬尘，要求退役期作业时，采取洒水抑尘的降尘措施，同时要求严禁在大风天气进行作业。

### 6.6 声环境保护措施可行性论证

#### 6.6.1 施工期声环境保护措施

(1) 建设单位应要求施工单位使用低噪声的机械设备，并在施工中设专人对



其进行保养维护，对设备使用人员进行培训，严格按操作规范使用各类机械。

(2) 应合理安排施工作业，避免高噪设备集中施工造成局部噪声过高。

(3) 运输车辆进出工地、路过村庄时应低速行驶，少鸣笛或不鸣笛。

类比富满油田同类项目采取的噪声防治措施，拟建工程采取的噪声防治措施可行。

#### 6.6.2 运营期声环境保护措施

(1) 提高工艺过程的自动化水平，尽量减少操作人员在噪声源的停留时间。设备采用巡检的方式，由操作人员定期对装置区进行检查，尽量减少人员与噪声的接触时间。

(2) 采取基础减振措施。

根据噪声预测结果并类比同类井场场界噪声监测，井场场界噪声满足《工业企业厂界环境噪声排放标准》(GB12348-2008)2 类标准要求，因此本项目采取的噪声污染防治措施可行。

#### 6.6.3 退役期声环境保护措施

退役期噪声主要为车辆噪声等，合理控制车速，施工运输车辆在驶经声环境敏感点时应低速行驶，少鸣笛或不鸣笛，加强车辆维护，合理安排运输路线，减轻噪声对周围声环境的影响。

### 6.7 固体废物处理措施可行性论证

#### 6.7.1 施工期固体废物污染防治措施

拟建工程施工期固体废物主要为施工过程中产生的施工土方、施工废料、施工人员生活垃圾。

拟建工程共开挖土方 2.66 万  $\text{m}^3$ ，回填土方 2.76 万  $\text{m}^3$ ，借方 0.1 万  $\text{m}^3$ ，无弃方，开挖土方主要为管沟开挖产生土方，回填土方主要为管沟回填。新建井场工程区需进行压盖，借方主要来源于沙雅县周边的砂石料厂；施工人员生活垃圾定期清运至沙雅县生活垃圾填埋场填埋处置。

#### 6.7.2 运营期固体废物污染防治措施

##### 6.7.2.1 运营期固体废物产生及处置情况

拟建工程运营期固体废物主要为落地油、废防渗材料、清管废渣。根据《国家危险废物名录（2025 年版）》《危险废物环境管理指南 陆上石油天然气开采》（生态环境部公告 2021 年第 74 号），落地油、废防渗材料、清管废渣、清罐底泥均属于危险废物，收集后暂存于哈得采油气管理区危废贮存场，由有危废处置资质单位接收处置。危险废物处理处置情况见表 6.7-1。

表 6.7-1 拟建工程危险废物产生、处置及防治措施情况一览表

| 危险废物名称 | 废物类别 | 废物代码       | 产生量(t/a) | 产生工序及装置   | 形态 | 主要成分    | 有害成分 | 产废周期 | 危废特性 | 污染防治措施                             |
|--------|------|------------|----------|-----------|----|---------|------|------|------|------------------------------------|
| 落地油    | HW08 | 071-001-08 | 1.0      | 油气开采、管道集输 | 固态 | 油类物质、泥砂 | 油类物质 | /    | T, I | 收集后暂存于哈得采油气管理区危废贮存场，由有危废处置资质单位接收处置 |
| 废防渗材料  | HW08 | 900-249-08 | 1.25     | 场地清理环节    | 固态 | 废矿物油    | 油类物质 | /    | T, I |                                    |
| 清管废渣   | HW08 | 071-001-08 | 0.13     | 集输与处理环节   | 固态 | 废矿物油    | 油类物质 | /    | T, I |                                    |

#### 6.7.2.2 危险废物处置措施可行性分析

##### （1）危险废物贮存场所（设施）

本项目运营期产生的落地油、废防渗材料、清管废渣收集后暂存于哈得采油气管理区危废贮存场，由有危废处置资质单位接收处置；废润滑油直接进入场站原油处理系统资源化回用。该项目于 2022 年 6 月 14 日取得阿克苏地区生态环境局批复（阿地环函字〔2022〕311 号），并于 2024 年 7 月 2 日完成企业自主验收。危废贮存设库为混凝土建筑结构，地面进行防渗处理，防渗层为防渗钢筋混凝土+防渗膜，渗透系数 $\leq 1.0 \times 10^{-10}$  cm/s，满足防渗要求；含油废物最大贮存能力为 60t，目前尚有较大暂存余量。因此，哈得采油气管理区危废贮存场可容纳项目危险废物，暂存能力满足相关要求，依托可行。

##### （2）危险废物收集环境影响分析

拟建工程运营期定期巡检过程中及井下作业施工结束后发现产生落地油桶装收集后，运至哈得采油气管理区危废贮存场暂存，定期委托有资质单位接收处置；井下作业施工结束后，废防渗材料人工打包袋装收集后，暂存于哈得采油气管理区危废贮存场，定期委托有资质单位接收处置。清管作业产生的清罐底泥、清管废渣桶装桶装收集后，运至哈得采油气管理区危废贮存场暂存，定期委托有资质

单位接收处置。本工程产生的危险废物按照《危险废物环境管理指南 陆上石油天然气开采》（生态环境部公告 2021 年第 74 号）中相关管理要求，落实危险废物识别标志制度，对危险废物的容器和包装物以及收集、运输危险废物的设施设置危险废物识别标志。填写危险废物的收集记录、转运记录表，并将记录表作为危险废物管理的重要档案妥善保存。落实环境保护标准制度，按照国家有关规定和环境保护标准要求贮存、利用、处置危险废物，不得将其擅自倾倒处置。危险废物收集和运输过程的污染控制执行《危险废物收集 贮存 运输技术规范》（HJ2025-2012）等有关规定。

### （3）危险废物运输过程影响分析

拟建工程产生的危险废物应按照《危险废物环境管理指南 陆上石油天然气开采》（生态环境部公告 2021 年第 74 号）、《危险废物转移管理办法》（生态环境部令 第 23 号）中相关要求，运输危险废物，应当采取防止污染环境的措施，并遵守国家有关危险货物运输管理的规定；按照危险废物污染环境防治和危险货物运输相关规定运输危险废物，记录运输轨迹，防范危险废物丢失、包装破损、泄漏或者发生突发环境事件。

拟建工程产生的危险废物运输过程由有资质单位进行运输，运输过程中全部采用密闭容器收集储存，转运结束后及时对转运路线进行检查和清理，确保无危险废物散落或泄漏在转运路线上，危险废物运输过程符合《危险废物收集 贮存 运输技术规范》（HJ2025-2012）中的相关要求。

### （4）危险废物委托处置环境影响分析

拟建工程产生的危险废物应按照《危险废物环境管理指南 陆上石油天然气开采》（生态环境部公告 2021 年第 74 号）中相关要求，落实危险废物经营许可证制度，禁止将危险废物提供或委托给无危险废物经营许可证的单位或者其他生产经营者从事收集、贮存、利用、处置活动。

拟建工程危险废物委托塔里木油田绿色环保站进行处置，塔里木油田绿色环保站处理资质及处置类别涵盖了本工程 HW08 危险废物，处置能力能够满足项目要求，目前塔里木油田绿色环保站已建设完成并投入运行，设计处置含油污泥 1.05 万 t/a，富余处理量为 0.35 万 t/a。因此，拟建工程危险废物委托塔里木油田绿色环保站接收处

置可行。

### 6.7.3 退役期固体废物污染防治措施

地面设施拆除、井场清理等工作中会产生废弃建筑残渣，应集中清理收集，收集后送至周边固废填埋场填埋处置；废弃管线维持现状，避免因开挖管线对区域生态环境造成二次破坏，管线内物质应清空干净，并按要求进行吹扫，管线两端使用盲板封堵。

类比富满油田现有退役井采取的固体废物处置措施，拟建工程退役期采取的固体废物处置措施可行。

## 7 温室气体排放影响评价

为贯彻落实中央和生态环境部关于“碳达峰、碳中和”相关决策部署和文件精神，充分发挥环境影响评价的源头防控、过程管理中的基础性作用，本评价按照相关政策及文件要求，根据《中国石油天然气生产企业 温室气体排放核算方法与报告指南（试行）》核算方法，计算拟建工程实施后温室气体排放量及温室气体排放强度，提出温室气体减排建议，并分析减污降碳措施可行性及温室气体排放水平。

### 7.1 温室气体排放分析

#### 7.1.1 温室气体排放影响因素分析

##### 7.1.1.1 温室气体排放源分析

根据《中国石油天然气生产企业 温室气体排放核算方法与报告指南（试行）》，石油天然气开采企业温室气体排放源主要包括：燃料燃烧  $\text{CO}_2$  排放、火炬燃烧排放、工艺放空排放、 $\text{CH}_4$  逃逸排放、 $\text{CH}_4$  回收利用量、 $\text{CO}_2$  回收利用量、净购入电力和热力隐含的  $\text{CO}_2$  排放。

##### （1）燃料燃烧 $\text{CO}_2$ 排放

主要指石油天然气生产各个业务环节化石燃料用于动力或热力供应的燃烧过程产生的  $\text{CO}_2$  排放。

拟建工程不涉及加热炉。

##### （2）火炬燃烧排放

出于安全等目的，石油天然气生产企业通常将各生产活动产生的可燃废气集中到一至数只火炬系统中进行排放前的燃烧处理。火炬燃烧除了  $\text{CO}_2$  排放外，还可能产生少量的  $\text{CH}_4$  排放，石油天然气生产的火炬系统需同时核算  $\text{CO}_2$  和  $\text{CH}_4$  排放。

拟建工程油气分离计量过程发生异常超压的情况下，超压气体可通过放空火炬系统橇燃烧排放，需核算该部分产生的  $\text{CO}_2$  和  $\text{CH}_4$  排放量。

##### （3）工艺放空排放

主要指石油天然气生产各业务环节通过工艺装置泄放口或安全阀门有意释放到大气中的  $\text{CH}_4$  或  $\text{CO}_2$  气体，如驱动气动装置运转的天然气排放、泄压排放、设备

吹扫排放、工艺过程尾气排放、储罐溶解气排放等。石油天然气生产企业业务环节较多且各具特色，其工艺放空排放应区分不同业务环节分开核算。

拟建工程不涉及工艺装置泄放口，不涉及有意释放到大气中的  $\text{CO}_2$  和  $\text{CH}_4$ 。

#### (4) $\text{CH}_4$ 逃逸排放

主要是指石油天然气生产各业务环节由于设备泄漏产生的无组织  $\text{CH}_4$  排放，如阀门、法兰、泵轮密封、压缩机密封、减压阀、取样接口、工艺排水、开口管路、套管、储罐泄漏及未被定义为工艺放空的其他压力设备泄漏；石油天然气生产企业业务环节较多且各具特色，其逃逸排放应区分不同业务环节分开核算。

拟建工程井场法兰、阀门等处产生的无组织废气中涉及甲烷排放，需核算该部分气体排放量。

#### (5) $\text{CH}_4$ 回收利用量

主要指企业通过节能减排技术回收工艺放空废气流中携带的  $\text{CH}_4$  从而免于排放到大气中的那部分  $\text{CH}_4$ 。 $\text{CH}_4$  回收利用量可从企业总排放量中予以扣除。

拟建工程未实施甲烷回收利用。

#### (6) $\text{CO}_2$ 回收利用量

主要指企业回收燃料燃烧或工艺放空过程产生的  $\text{CO}_2$  作为生产原料或外供产品从而免于排放到大气中的那部分  $\text{CO}_2$ 。 $\text{CO}_2$  回收利用量可从企业总排放量中予以扣除。因缺乏适当的核算方法暂不考虑  $\text{CO}_2$  地质埋存或驱油的减排问题。

拟建工程实施后未回收燃料燃烧或工艺放空过程中产生的  $\text{CO}_2$ ，因此该部分回收利用量均为 0。

#### (7) 净购入电力和热力隐含的 $\text{CO}_2$ 排放

该部分排放实际上发生在生产这些电力或热力的企业，但由报告主体的消费活动引起，依照约定也计入报告主体名下。

拟建工程实施后，需消耗电量，不涉及蒸汽用量。

### 7.1.1.2 温室气体产排节点

拟建工程生产工艺流程中涉及温室气体的产排节点表 7.1-1 所示。

表 7.1-1 温室气体产排污节点汇总一览表

| 序号 | 类别                              | 产污环节            | 排放因子                              | 排放形式 |
|----|---------------------------------|-----------------|-----------------------------------|------|
| 1  | 火炬燃烧排放                          | 放空火炬系统橇燃烧       | CO <sub>2</sub> 和 CH <sub>4</sub> | 有组织  |
| 2  | CH <sub>4</sub> 逃逸排放            | 井站场法兰、阀门等处逸散的废气 | CH <sub>4</sub>                   | 无组织  |
| 3  | 净购入电力和热力隐含的 CO <sub>2</sub> 排放量 | 电力隐含排放          | CO <sub>2</sub>                   | —    |

## 7.1.2 温室气体排放量核算

## 7.1.2.1 温室气体排放核算边界

拟建工程温室气体排放核算边界及核算内容见表 7.1-2 所示。

表 7.1-2 核算边界及核算内容一览表

| 序号 | 核算主体/核算边界                   | 温室气体排放核算内容   |
|----|-----------------------------|--|
| 1  | YueM704-H7 井等 5 口井集输工程/5 口井 | 包括油气勘探、油气开采、油气处理及油气储运各个业务环节的基本生产系统、辅助生产系统，以及直接为生产服务的附属生产系统。排放量核算内容包括：<br>(1) 火炬燃烧排放<br>(2) CH <sub>4</sub> 逃逸排放<br>(3) 净购入电力和热力隐含的 CO <sub>2</sub> 排放量 |

## 7.1.2.2 温室气体排放量核算过程

拟建工程涉及火炬燃烧排放、CH<sub>4</sub> 逃逸排放、净购入电力和热力隐含的 CO<sub>2</sub> 排放量。具体核算过程如下：

## (1) 火炬燃烧排放

石油天然气生产企业火炬燃烧可分为正常工况下的火炬气燃烧及由于事故导致的火炬气燃烧两种，拟建工程主要核算非正常工况下的火炬气燃烧（主要为井场装置紧急情况下，天然气排入火炬中进行燃烧碳排放量）。另外，考虑到石油天然气生产企业火炬气 CH<sub>4</sub> 含量较高且火炬气燃烧不充分，因此石油天然气生产企业的火炬燃烧排放同时考虑 CO<sub>2</sub> 及 CH<sub>4</sub> 排放。

## ① 计算公式

## a. 火炬燃烧排放计算公式：

$$E_{GHG\_火炬} = E_{CO_2\_正常火炬} + E_{CO_2\_事故火炬} + (E_{CH_4\_正常火炬} + E_{CH_4\_事故火炬}) \times GWP_{CH_4}$$

式中，

$E_{GHG\_火炬}$ —火炬燃烧产生的 CO<sub>2</sub> 排放量，单位为吨 CO<sub>2</sub>；

$E_{CO_2-正常火炬}$ —正常工况下火炬系统产生的  $CO_2$  排放，单位为吨  $CO_2$ ；

$E_{CO_2-事故火炬}$ —由于事故火炬产生的  $CO_2$  排放，单位为吨  $CO_2$ ；

$E_{CH_4-正常火炬}$ —正常工况下火炬系统产生的  $CH_4$  排放，单位为吨  $CH_4$ ；

$E_{CH_4-事故火炬}$ —事故火炬产生的  $CH_4$  排放，单位为吨  $CH_4$ ；

$GWP_{CH_4}$ — $CH_4$  相比  $CO_2$  的全球变暖潜势值。根据 IPCC 第二次评估报告，100 年时间尺度内 1 吨  $CH_4$  相当于 21 吨  $CO_2$  的增温能力，因此  $GWP_{CH_4}$  等于 21。

b. 正常工况下火炬气体温室气体排放公式如下：

$$E_{CO_2-正常火炬} = \sum_i \left[ Q_{正常火炬} \times \left( CC_{非CO_2} \times OF \times \frac{44}{12} + V_{CO_2} \times 19.7 \right) \right]_i$$

$$E_{CH_4-正常火炬} = \sum_i [Q_{正常火炬} \times V_{CH_4} \times (1 - OF) \times 7.17]_i$$

式中，

i—火炬系统序号；

$Q_{正常火炬}$ —正常生产状态下第 i 号火炬系统的火炬气流量，单位为万  $Nm^3$ ；

$CC_{非CO_2}$ —火炬气中除  $CO_2$  外其他含碳化合物的总含碳量，单位为吨碳/万  $Nm^3$ ；

OF—第 i 号火炬系统的碳氧化率，如无实测数据可采用缺省值 0.98；

$V_{CO_2}$ —火炬气中  $CO_2$  的体积浓度，取值范围为 0~1；

$V_{CH_4}$ —为火炬气中  $CH_4$  的体积浓度。

c. 事故工况下火炬气体温室气体排放公式如下：

$$E_{CO_2-事故火炬} = \sum_j GF_{事故,j} \times T_{事故,j} \times \left( CC_{(非CO_2)_j} \times OF \times \frac{44}{12} + V_{(CO_2)_j} \times 19.7 \right)$$

$$E_{CH_4-事故火炬} = \sum_j [GF_{事故,j} \times T_{事故,j} \times V_{CH_4} \times (1 - OF) \times 7.17]_j$$

上式中，

j—事故次数；

$GF_{事故,j}$ —报告期内第 j 次事故状态时的火炬气流速度，单位为万  $Nm^3$ /小时；

$T_{事故,j}$ —报告期内第 j 次事故的持续时间，单位为小时；

$CC_{(非CO_2)_j}$ —第 j 次事故火炬气中除  $CO_2$  外其他含碳化合物的总含碳量，单位为吨碳/万  $Nm^3$ ；



OF-火炬燃烧的碳氧化率，如无实测数据可采用缺省值 0.98；

$V_{(CO_2)_j}$ —第 j 次事故火炬气中  $CO_2$  的体积浓度；

$V_{CH_4}$ —事故火炬气中  $CH_4$  的体积浓度；

## ②计算结果

拟建工程核算火炬气温室气体排放主要为井场装置紧急情况下，天然气排入放喷池中进行燃烧碳排放量。相关参数如下表。

表 7.1-3 火炬燃烧排放活动相关参数一览表

| 序号 | 场所  | 工况        | 火炬气流<br>速 (万<br>Nm <sup>3</sup> /h) | 持续时<br>间 (h) | 火炬气中除 $CO_2$ 外其<br>他含碳化合物的总含<br>碳量 (吨碳/万 Nm <sup>3</sup> ) | 火炬燃烧<br>的碳氧化<br>率 | 火炬气中 $CO_2$<br>的体积浓度 | 火炬气中 $CH_4$<br>的体积浓度 |
|----|-----|-----------|-------------------------------------|--------------|--|-------------------|----------------------|----------------------|
| 1  | 阀组站 | 非正常<br>工况 | 0.0708                              | 1            | 5.68   | 0.98              | 0.0022               | 0.708                |

根据表中参数，结合公式计算可知，火炬燃烧排放温室气体量为 0.41 吨  $CO_2$ 。

## (2) $CH_4$ 逃逸排放

### ①计算公式

$$E_{CH_4\text{-开采逃逸}} = \sum_j (Num_{oil,j} \times EF_{oil,j}) + \sum_j (Num_{gas,j} \times EF_{gas,j})$$

式中，

$E_{CH_4\text{-开采逃逸}}$ —原油开采或天然气开采中所有设施类型产生的  $CH_4$  逃逸排放，单位为吨  $CH_4$ ；

j—不同的设施类型；

$Num_{oil,j}$ —原油开采业务所涉及的泄漏设施类型数量，单位为个；

$EF_{oil,j}$ —原油开采业务中涉及的每种设施类型 j 的  $CH_4$  逃逸排放因子，单位为吨  $CH_4$ /（年·个）；

$Num_{gas,j}$ —天然气开采业务所涉及的泄漏设施类型数量，单位为个；

$EF_{gas,j}$ —天然气开采业务中涉及的每种设施类型 j 的  $CH_4$  逃逸排放因子，单位为吨  $CH_4$ /（年·个）。

### ②计算结果

拟建工程涉及天然气开采，相关参数取值见下表。

表 7.1-4 甲烷逃逸排放活动相关参数一览表

| 序号 | 场所     | 装置类型 | 设施逃逸)      | 装置数量 |
|----|--------|------|------------|------|
| 1  | 新建采油井场 | 井口装置 | 0.23 吨/年·个 | 5 个  |

根据表中参数，结合公式计算可知，CO<sub>2</sub>排放量为 18.9 吨。

(3) 净购入电力和热力隐含的 CO<sub>2</sub> 排放

① 计算公式

a. 净购入电力的 CO<sub>2</sub> 排放计算公式

$$E_{CO_2-净电} = AD_{电力} \times EF_{电力}$$

式中：

$E_{CO_2-净电}$ —为报告主体净购入电力隐含的 CO<sub>2</sub> 排放量，单位为吨 CO<sub>2</sub>；

$AD_{电力}$ —为企业净购入的电力消费量，单位为兆瓦时（MWh）；

$EF_{电力}$ —为电力供应的 CO<sub>2</sub> 排放因子，单位为吨 CO<sub>2</sub>/MWh。

b. 净购入热力的 CO<sub>2</sub> 排放计算公式

$$E_{CO_2-净热} = AD_{热力} \times EF_{热力} \text{ 式中：}$$

$E_{CO_2-净热}$ —为报告主体净购入热力隐含的 CO<sub>2</sub> 排放量，单位为吨 CO<sub>2</sub>；

$AD_{热力}$ —为企业净购入的热力消费量，单位为 GJ；

$EF_{热力}$ —为热力供应的 CO<sub>2</sub> 排放因子，单位为吨 CO<sub>2</sub>/GJ。

② 计算结果

拟建工程生产过程中不涉及使用蒸汽，不涉及发电内容，使用的电力消耗量为 660MWh，电力排放因子根据《关于发布 2024 年电力碳足迹因子数据的公告》（生态环境部 国家统计局 国家能源局 公告 2025 年第 19 号）中全国电力平均二氧化碳排放因子为 0.5777 吨 CO<sub>2</sub>/MWh。根据前述公式计算可知，核算净购入电力和热力隐含的 CO<sub>2</sub> 排放量为 381.28t。

(4) 碳排放核算结果汇总

根据《中国石油天然气生产企业 温室气体排放核算方法与报告指南(试行)》，企业的 CO<sub>2</sub> 排放总量计算公式为：

$$E_{\text{GHG}} = E_{\text{CO}_2\text{-燃烧}} + E_{\text{GHG-火炬}} + \sum_s (E_{\text{GHG-工艺}} + E_{\text{GHG-逃逸}})_s - R_{\text{CH}_4\text{-回收}} \\ \times \text{GWP}_{\text{CH}_4} - R_{\text{CO}_2\text{-回收}} + E_{\text{CO}_2\text{-净电}} + E_{\text{CO}_2\text{-净热}}$$

式中， $E_{\text{GHG}}$ —温室气体排放总量，单位为吨  $\text{CO}_2$ ；

$E_{\text{CO}_2\text{-燃烧}}$ —核算边界内由于化石燃料燃烧活动产生的  $\text{CO}_2$  排放量，单位为吨  $\text{CO}_2$ ；

$E_{\text{GHG-火炬}}$ —企业因火炬燃烧导致的温室气体排放，单位为吨  $\text{CO}_2$  当量；

$E_{\text{GHG-工艺}}$ —企业各业务类型的工艺放空排放，单位为吨  $\text{CO}_2$  当量；

$E_{\text{GHG-逃逸}}$ —企业各业务类型的设备逃逸排放，单位为吨  $\text{CO}_2$  当量；

$S$ —企业涉及的业务类型，包括油气勘探、油气开采、油气处理、油气储运业务；

$R_{\text{CH}_4\text{-回收}}$ —企业的  $\text{CH}_4$  回收利用量，单位为吨  $\text{CH}_4$ ；

$\text{GWP}_{\text{CH}_4}$ — $\text{CH}_4$  相比  $\text{CO}_2$  的全球变暖潜势值。取值 21；

$R_{\text{CO}_2\text{-回收}}$ —企业的  $\text{CO}_2$  回收利用量，单位为吨  $\text{CO}_2$ 。

$E_{\text{CO}_2\text{-净电}}$ —报告主体净购入电力隐含的  $\text{CO}_2$  排放量，单位为吨  $\text{CO}_2$ ；

$E_{\text{CO}_2\text{-净热}}$ —报告主体净购入热力隐含的  $\text{CO}_2$  排放量，单位为吨  $\text{CO}_2$ 。

按照上述  $\text{CO}_2$  排放总量计算公式，则拟建工程实施后  $\text{CO}_2$  排放总量见表 7.1-5 所示。

表 7.1-5 温室气体排放总量汇总一览表

| 项目   | 源类别                          | 排放量（吨 $\text{CO}_2$ ） | 占比（%） |
|------|------------------------------|-----------------------|-------|
| 拟建工程 | 燃料燃烧 $\text{CO}_2$ 排放        | 0                     | 0.00  |
|      | 火炬燃烧排放                       | 0.41                  | 0.10  |
|      | 工艺放空排放                       | 0                     | 0.00  |
|      | $\text{CH}_4$ 逃逸排放           | 18.9                  | 4.72  |
|      | $\text{CH}_4$ 回收利用量          | 0                     | 0.00  |
|      | $\text{CO}_2$ 回收利用量          | 0                     | 0.00  |
|      | 净购入电力、热力隐含的 $\text{CO}_2$ 排放 | 381.28                | 95.18 |
|      | 合计                           | 400.59                | 100   |

由上表 7.1-5 分析可知，拟建工程温室气体总排放量为 400.59 吨。

## 7.2 减污降碳措施

### 7.2.1 清洁运输

油气进行汇集、处理、输送至油气稳定装置的全过程采用密闭工艺流程，定期对井场的设备、阀门等检查、检修，以防止跑、冒、漏现象的发生；加强对密闭管线及密封点的巡检，一旦发生泄漏立即切断控制阀，并尽快完成修复，有效提升温室气体泄漏控制能力。

### 7.2.2 挥发性有机物与甲烷协同控制

加强工艺系统的优化管理，减少事故放空作业时间，减少火炬燃烧量。

### 7.2.3 节能降碳技术

#### 7.2.3.1 工艺技术减污降碳措施

拟建工程井场开采采用无人值守井场，减少人工干预和经常整定调节参数，实现全自动过程。定期组织人员对井场进行巡检，及时更换存在故障的阀门、法兰等部件，减少无组织泄漏量。同时加强工艺系统的优化管理，减少事故放空作业时间，减少火炬燃烧量。

#### 7.2.3.2 电气设施减污降碳措施

(1) 井场内新增设备综合考虑规划期内油气产量，合理配置，确保不同台阶流量下，泵仍在高效区工作。泵的选型满足国家对泵效的技术要求；

(2) 井场内地上工艺管道采用保温设计，选用了导热系数小、吸水率低、强度高、不易燃无腐蚀的材料；

(3) 选用密闭性能好，使用寿命长的阀门、计量设备，避免泄漏、降低能耗。

(4) 各级配电装置设无功电容补偿，以降低网损、补偿后功率因数可达 0.96 以上。

(5) 选用能效 I 级的变压器。

(6) 配电开关等电气元件均选用国家推广使用低损耗的产品。

(7) 电缆按经济电流选择截面，合理确定供配电线路导线和电缆的截面，降低线路损耗。

## 7.3 温室气体排放评价结论

拟建工程实施后，温室气体总排放量为 400.59 吨。在清洁运输、挥发性有机

物与甲烷协同控制、节能降碳技术等方面均采取了较完善的减污降碳措施，有利于减少温室气体排放，对比同类企业温室气体排放水平，拟建工程吨产品温室气体排放强度相对较低。

## 8 环境影响经济损益分析

项目的开发建设，除对国民经济的发展起着促进作用外，同时也在一定程度上影响着项目地区环境的变化。进行环境影响经济损益分析的目的在于分析建设项目的环境、社会和综合效益，评价建设项目环境保护投资的合理性以及环境保护投资的效益，促进项目建设的环境、社会和综合效益的协调统一和可持续发展。

### 8.1 环境效益分析

拟建工程在设计中充分考虑了环境保护的要求，严格执行各项环境保护标准。同时还针对在生产运行过程中产生的“三废”，从实际出发采取多种相应的治理措施。由此看来，拟建工程采取的环保措施保护了环境，但未产生明显的经济效益。

#### 8.1.1 环保措施的环境效益

##### （1）废气

拟建工程油气进行汇集、处理、输送至油气稳定装置的全过程采用密闭工艺流程，容易泄漏的关键危险部位采用先进设备和材料，可有效减少烃类气体的挥发量，严格控制油品泄漏对大气环境影响，污染物能达标排放。

##### （2）废水

拟建工程运营期废水包括采出水和井下作业废水，其中采出水随原油一并输至跃满转油站采出水处理单元处理，满足《碎屑岩油藏注水水质指标技术要求及分析方法》（SY/T5329-2022）标准要求后回注地层；井下作业废水采取不落地直接排入专用废水回收罐收集后，酸碱中和后通过罐车拉运至富源区块钻试修废液处理站处理。

##### （3）固体废弃物

拟建工程运营期产生的落地油、废防渗材料及清管废渣，均属于危险废物，委托有危废处置资质的单位接收处置，可避免对周围环境产生影响。

##### （4）噪声

通过采取选用低噪声设备、减振等措施，减低了噪声污染。

##### （5）生态保护措施

在施工期间，采取严格控制地表扰动范围，严格控制施工作业带，采用拉设彩条方式限定运输车辆行驶范围；井场地表采取砾石压盖，减少水土流失。

拟建工程各项环保措施通过充分有效地实施，可以使污染物的排放在生产过程中得到有效地控制。拟建工程选用先进、成熟、可靠、具有节能和环保效果的技术，使各种污染物在排放前得以尽可能大的削减。在生产过程中充分、有效地利用了资源，减少各种资源的损失，大大减低其对周围环境的影响。

#### 8.1.2 环境损失分析

拟建工程在建设过程中，由于井场工程建设、敷设管道等都需要占用一定量的土地，并因此带来一定的环境损失。环境损失包括直接损失和间接损失，直接损失指由于项目建设对土壤及其生境破坏所造成的环境经济损失，即土地资源破坏的经济损失。间接损失指由土地资源损失而引起的生态问题，如生物多样性及地表植物初级生产力下降等造成的环境经济损失。

施工期结束后，临时占地将被恢复，临时占地对土地资源和生态环境的破坏程度较小，时间较短。只有在油田停止开发后，永久占地才有可能被恢复，永久占地对土地资源和生态环境的破坏严重，时间长。

根据生态影响评价分析，项目占地类型主要为耕地。拟建工程在开发建设过程中，不可避免地会产生一些污染物，这些污染物都会对油田周围的环境造成一定的影响，如果处理不当或者管理措施不到位，就可能会危害油田开发区域内的环境。

项目在开发建设中土地的占用产生一定程度的生态负效应。在数年内附之以有效的防护措施和生态修复措施，这种影响将会被局限在较小的范围内，不会呈现放大的效应。

#### 8.1.3 环保措施的经济效益

拟建工程通过采用多种环保措施，具有重要的环境效益，但整体对经济效益影响较小。

### 8.2 社会效益分析

拟建工程的实施可以支持国家的经济建设，缓解当前油气供应紧张、与时俱进的形势，同时，油田开发对当地工业和经济的发展具有明显的促进作用，能够

带动一批相关工业、第三产业的发展，给当地经济发展注入新的活力。拟建工程的实施还补充和加快了油田基础设施的建设。

因此拟建工程具有良好的社会效益。

### 8.3 综合效益分析

拟建工程通过一定的环保投资，采取技术上可行、经济上合理的环保措施，对其生产过程中产生的“三废”进行了综合治理或妥善处置，这些措施的实施既取得了一定的经济效益，又减少了项目对环境造成的污染，达到了削减污染物排放和保护环境的目，其环境保护效果显著。

### 8.4 环境经济损益分析结论

拟建工程经分析具有良好的环境效益和社会效益。

在建设过程中，由于井场建设、敷设管线需要占用一定量的土地，并因此带来一定的环境损失。因而在油田开发过程中，需要投入必要的资金用于污染防治和恢复地貌等，实施相应的环保措施后，可以起到保护环境的效果。



## 9 环境管理与监测计划

管理是对人类生产、生活和社会活动实行控制性的影响，使外界事物按照人们的决策和计划方向进行发展。随着我国环保法规的完善及严格执法，环境污染问题将极大地影响着企业的生存与发展。因此，环境管理应作为企业管理工作中的重要组成部分，企业应积极并主动地预防和治理，提高全体职工的环境意识，避免因管理不善而造成的环境污染风险。

### 9.1 环境管理

#### 9.1.1 环境管理机构及职责

##### 9.1.1.1 环境管理机构

拟建工程日常环境管理工作纳入哈得采油气管理区现有 QHSE 管理体系。塔里木油田分公司建立了三级环境保护管理机构，形成了管理网络，油田分公司 QHSE 管理委员会及其办公室为一级管理职能机构，各单位 QHSE 管理委员会及其办公室为二级管理职能机构，基层单位 QHSE 管理小组及办公室为三级管理机构。油田所属各单位及一切进入塔里木油田公司市场作业与服务的单位，必须建立健全环境保护管理职能机构，设置专（兼）职环保工作人员，有效开展工作。企业各单位及下属各基层单位的行政正职分别是本企业、单位、基层单位环境保护第一负责人，负责建立其 QHSE 管理委员会及办公室、领导环境保护工作。

##### 9.1.1.2 环境管理制度

按照油田公司 QHSE 管理制度体系建设要求，建立了富满油田 QHSE 制度管理体系，并将各项环境管理制度作为 QHSE 制度管理体系重要建设内容，制定了建设项目“三同时”管理、污染防治设施运行管理、污染源监测管理、排污口标识标牌规范管理、危险废物全过程管理等环境管理制度，基本建立了源头预防、事中管理、事后考核的环境管理制度体系。

##### 9.1.1.3 环境管理职责

哈得采油气管理区 QHSE 管理委员会办公室（质量安全环保科）是环境保护的归口管理部门，主要职责是：

（1）拟建工程运行期的 QHSE 管理体系纳入塔里木油田分公司哈得采油气管理区 QHSE 系统统一管理。

(2) 协助有关生态环境部门进行环境保护设施的竣工验收工作，贯彻执行国家、地方及上级部门有关环境保护方针、政策、法律、法规。

(3) 负责集输管线的日常环境保护管理工作及定期进行环保安全检查，如生态恢复、环境监测等。

(4) 编制各种突发事故的应急计划。

(5) 根据《危险废物管理计划和管理台账制定技术导则》(HJ1250-2022)中相关内容，制定危险废物管理计划和管理台账，并通过国家危险废物信息管理系统向所在地生态环境主管部门申报危险废物的种类、产生量、流向、贮存、利用、处置等有关资料。

(6) 组织开展环境保护宣传教育、技术和经验交流活动，推广先进技术和科研成果，对全体员工组织开展环境保护培训。

(7) 强化基础工作，建立完整、规范、准确的环境基础资料，环境统计报表和环境保护技术档案。

(8) 参加调查、分析、处理环境污染事故，并负责统计上报事故的基本情况 & 处理结果，协同有关部门制定防治污染事故的措施，并监督实施。

#### 9.1.2 施工期的环境管理任务

(1) 建立和实施施工作业队伍的 QHSE 管理体系。

(2) 工程建设单位应将项目建设计划表呈报环境管理部门，以便对工程建设全过程进行环境保护措施和环境保护工程的监督和检查。

(3) 实施施工作业环境监理制度，以确保施工作业对生态造成的破坏降到最低限度。

(4) 工程建设结束后，会同当地环保主管部门共同参与检查验收。

#### 9.1.3 运营期的环境管理任务

(1) 运行期的 QHSE 管理体系纳入哈得采油气管理区 QHSE 系统统一管理。

(2) 协助进行环境保护设施的竣工验收工作，贯彻执行国家、地方及上级部门有关环境保护方针、政策、法律法规。

(3) 负责集输管线的日常环境保护管理工作及定期进行环保安全检查，如生态恢复、环境监测等。

(4) 编制各种突发事故的应急计划。

(5) 组织开展环境保护宣传教育、技术和经验交流活动，推广先进技术和科研成果，对全体员工组织开展环境保护培训。

(6) 强化基础工作，建立完整、规范、准确的环境基础资料，环境统计报表和环境保护技术档案。

(7) 参加调查、分析、处理环境污染事故，并负责统计上报事故的基本情况 & 处理结果，协同有关部门制定防治污染事故的措施，并监督实施。

#### 9.1.4 退役期的环境管理任务

随着石油开采的不断进行，其储量逐渐下降，最终采油井将进入退役期。退役期涉及井架、井台拆除，要求对井场土地进行平整，恢复原有地貌，对废弃管线维持现状，管线内物质应清空干净，并按要求进行吹扫，管线两端使用盲板封堵。

#### 9.1.5 环境管理计划

为了最大限度地减轻施工期作业活动对沿线生态环境的不利影响，减少运营期事故的发生，确保管道安全运行，建立科学有效的环境管理体制，落实各项环保和安全措施显得尤为重要。根据 QHSE 管理体系及清洁生产的要求，结合区域环境特征，分施工期、运营期、退役期提出拟建工程的环境管理计划。各个阶段环境管理/监理的内容、实施部门及监督机构见表 9.1-1。

表 9.1-1 拟建工程环境管理和监督计划

| 阶段  | 影响因素 | 防治措施建议  | 实施机构             | 监督管理机构              |
|-----|------|---|------------------|---------------------|
| 施工期 | 土地占用 | 严格控制施工占地面积，施工现场严格管理，施工结束后尽快恢复临时性占用                          | 施工单位、环境监理单位及建设单位 | 建设单位环保部门及当地生态环境主管部门 |
|     | 动物   | 加强施工人员的管理，严禁对野生动物的捕猎等                                       |                  |                     |
|     | 植被   | 临时占地及时清理；施工过程中严格规定车辆和各类工作人员的活动范围，使之限于在施工区范围内活动，严禁破坏占地范围外的植被 |                  |                     |
|     | 水土保持 | 主体工程与水保措施同时施工，并加强临时防护措施，土石方按规范放置，做好防护措施等                    |                  |                     |
|     | 防沙治沙 | 主体工程与防沙治沙措施同时施工，并加强临时防护措施，做好防护措施等                           |                  |                     |

续表 9.1-1

拟建工程环境管理和监督计划

| 阶段  | 影响因素 |       | 防治措施建议   | 实施机构             | 监督管理机构              |
|-----|------|-------|--|------------------|---------------------|
| 施工期 | 污染防治 | 废气    | 采取洒水抑尘，运输车辆采取减速慢行和苫盖措施，机械、车辆定期检修，燃烧合格油品，不超负荷运行；                                      | 施工单位、环境监理单位及建设单位 | 建设单位环保部门及当地生态环境主管部门 |
|     |      | 废水    | 试压结束后，试压废水用于洒水抑尘；施工人员生活污水排入防渗生活污水池暂存，定期拉运至沙雅县兴雅污水处理厂处理                               |                  |                     |
|     |      | 固体废物  | 施工土方全部用于管沟回填；生活垃圾定期清运至沙雅县生活垃圾填埋场填埋处置   |                  |                     |
|     |      | 噪声    | 选用低噪声的设备、保持设施良好的运行工况，选择合理的施工时间等  |                  |                     |
| 运营期 | 正常工况 | 废水    | 采出水随原油一并输至跃满转油站采出水处理单元处理达标后回注地层；井下作业废水采取不落地直接排入专用废水回收罐收集后，酸碱中和后通过罐车拉运至富源区块钻试修废液处理站处理 | 建设单位             | 建设单位环保部门及当地生态环境主管部门 |
|     |      | 废气    | 天然气密闭输送，采用先进设备和材料，加强设备管理，减少跑、冒、滴、漏   |                  |                     |
|     |      | 固体废弃物 | 落地油、废防渗材料、清管废渣均属于危险废物，收集后依托区域具有危废处置资质的公司接收处置   |                  |                     |
|     |      | 噪声    | 选用低噪声设备、基础减振设施   |                  |                     |
|     | 事故风险 |       | 事故预防及油气泄漏应急预案  |                  |                     |
| 退役期 | 污染防治 | 施工扬尘  | 施工现场洒水抑尘   | 施工单位及建设单位        | 建设单位环保部门及当地生态环境主管部门 |
|     |      | 废水    | 管道、设备清洗废水输送至跃满转油站采出水处理系统处理，达标后回注地层   |                  |                     |
|     |      | 固体废物  | 废弃管线维持现状，避免因开挖管线对区域生态环境造成二次破坏，管线内物质应清空干净，并按要求进行吹扫，管线两端使用盲板封堵；建筑垃圾送塔河南岸固废填埋场处置        |                  |                     |
|     |      | 噪声    | 选用低噪声的设备、保持设施良好的运行工况，选择合理的施工时间等  |                  |                     |
|     | 生态恢复 |       | 退役后要拆除井架、井台，并对井场土地进行平整，清除地面上残留的污染物；保证对各类废弃井采取的固井、封井措施有效可行，防止发生油水窜层                   |                  |                     |

#### 9.1.6 环境监理

根据《新疆维吾尔自治区环境保护条例（2018 年修正）》，拟建工程施工期对周边环境造成一定影响，在施工阶段应积极开展环境监理工作。建设单位应在项目实施之前与监理单位签订合同，并要求监理单位按照合同文件要求在施工介入环境监理。可采取巡视、旁站等环境监理方式对施工期污染防治措施、项目建设内容、配套环保设施、生态保护措施、环境管理制度、环境敏感目标等与环评及批复文件的符合性进行监理。

### 9.1.7 环境影响后评价

根据《中华人民共和国环境影响评价法》（中华人民共和国主席令第九号）、《建设项目环境影响后评价管理办法（试行）》（环境保护部 部令第 37 号）、《关于进一步加强和规范油气田开发项目环境保护管理工作的通知》（新环发〔2018〕133 号）、《关于进一步加强石油天然气行业环境影响评价的通知》（环办环评函〔2019〕910 号）、《关于加强建设项目环境影响后评价管理的通知》（新环环评发〔2020〕162 号）要求，油气田开发业主单位对区域内通过环境影响评价审批并通过环境保护设施竣工验收且稳定运行满 5 年的建设项目，须组织开展环境影响后评价工作。

拟建工程实施后，区域井场、管线等工程内容发生变化，应在 5 年内以区块为单位继续开展环境影响后评价工作，对项目实际产生的环境影响以及污染防治、生态保护和风险防范措施的有效性进行跟踪监测和验证评价，对存在问题提出补救方案或者改进措施，不断完善和提高建设项目环境影响评价的有效性，切实落实各项环境保护措施接受生态环境部门的监督检查。

### 9.1.8 排污许可

根据《排污许可证申请与核发技术规范 总则》（HJ942-2018）、《排污许可证申请与核发技术规范 工业噪声》（HJ1301-2023）、《排污单位自行监测技术指南 总则》（HJ819-2017）、《排污单位自行监测技术指南 陆上石油天然气开采工业》（HJ1248-2022）及《关于进一步做好环境影响评价与排污许可衔接工作的通知》（环办环评〔2017〕84 号），拟建工程应纳入塔里木油田分公司哈得采油气管理区排污许可管理，同时哈得采油气管理区应进一步完善排污许可变更、自行监测制度及排污口规范化管理制度等。

## 9.2 企业环境信息披露

### 9.2.1 披露内容

#### （1）基础信息

企业名称：中国石油天然气股份有限公司塔里木油田分公司

法人代表：王林生

生产地址：新疆阿克苏地区沙雅县境内

主要产品及规模：①新建井场 5 座，阀组站 1 座；②新建单井集输管线 6.853km，集输干线 5.859km，注水管线 5.859km；③配套仪表、电气、通信、防腐、建筑、结构等相关辅助设施。项目建成后单井日产油 40t，日产天然气 0.5 万 m<sup>3</sup>。

#### （2）排污信息

拟建工程拟采取的环境保护措施、排放的污染物种类、排放浓度见表 3.4-3～表 3.4-9。

拟建工程污染物排放标准见表 2.4-3。

拟建工程污染物排放量情况见表 3.4-13。

拟建工程污染物总量控制指标情况见“3.4.8 污染物总量控制分析”章节。

#### （3）环境风险防范措施

拟建工程环境风险防范措施见塔里木油田分公司哈得采油气管理区现行突发环境风险应急预案。

#### （4）环境监测计划

拟建工程环境监测计划见表 9.4-1。

### 9.2.2 披露方式及时间要求

披露方式：通过公司网站、信息公开平台或当地报刊等便于公众知晓的方式公开。

披露时间要求：企业可以根据实际情况对已披露的环境信息进行变更；进行变更的，应当以临时环境信息依法披露报告的形式变更，并说明变更事项和理由；企业应当于每年 3 月 15 日前披露上一年度 1 月 1 日至 12 月 31 日的环境信息；哈得采油气管理区在企业名单公布前存在《企业环境信息依法披露管理办法》（生态环境部部令 第 24 号）第十七条规定的环境信息的，应当于企业名单公布后十个工作日内以临时环境信息依法披露报告的形式披露本年度企业名单公布前的相关信息。

## 9.3 污染物排放清单

拟建工程污染物排放清单见表 9.3-1。

表 9.3-1

拟建工程污染物排放清单一览表

| 类别       | 工程组成   | 产污环节  | 环境保护措施及主要运行参数                     |        | 污染物种类   | 排放情况                               |                                   |                                  | 排污口信息        |                 | 总量指标<br>(t/a)                                   | 执行标准<br>(mg/m <sup>3</sup> ) |
|----------|--------|-------|-----------------------------------|--------|---|------------------------------------|-----------------------------------|----------------------------------|--------------|-----------------|---|------------------------------|
|          |        |       | 环境保护措施                            | 主要运行参数 |   | 排放时段<br>h/a                        | 标况烟<br>气量<br>(Nm <sup>3</sup> /h) | 排放浓<br>度<br>(mg/m <sup>3</sup> ) | 排气筒<br>高度(m) | 内径<br>(m)       |   |                              |
| 废气       | 井场     | 无组织废气 | 采取密闭输送,加强阀门的维护                    | —      | 非甲烷总烃   | 8760                               | —                                 | —                                | —            | —               | NO <sub>x</sub> : 0<br>VOC <sub>s</sub> : 0.640 | 非甲烷总烃≤4.0                    |
|          |        |       |                                   |        | 硫化氢   |                                    |                                   |                                  |              |                 |   | 硫化氢≤0.06                     |
| 类别       | 噪声源    |       | 污染因子                              |        | 治理措施  |                                    |                                   |                                  | 处理效果         |                 | 执行标准  |                              |
| 噪声       | 采油树    |       | L <sub>Aeq, T</sub>               |        | 基础减振  |                                    |                                   |                                  | 降噪 10dB（A）   |                 | 厂界<br>昼间≤60dB（A）;<br>夜间≤50dB（A）                 |                              |
| 类别       | 污染源    |       | 污染因子                              |        | 处理措施  |                                    |                                   | 处理后浓度<br>(mg/L)                  | 排放去向         | 总量控制指标<br>(t/a) | 执行标准（mg/L）                                      |                              |
| 废水       | 采出水    |       | 石油类、SS                            |        | 采出水随原油一并输至跃满转油站采出水处理单元处理，达到《碎屑岩油藏注水水质指标技术要求及分析方法》（SY/T5329-2022）标准后通过回注地层 |                                    |                                   | —                                | —            | —               | —   |                              |
|          | 井下作业废水 |       | pH、挥发酚、耗氧量、氨氮、硫化物、氯化物、石油类、溶解性总固体  |        | 采取不落地直接排入专用废水回收罐收集后，酸碱中和后通过罐车拉运至富源区块钻试修废液处理站处理                            |                                    |                                   | —                                | —            | —               | —   |                              |
| 类别       | 污染源名称  |       | 固废类别                              |        |   | 处理措施                               |                                   |                                  |              |                 | 处理效果  |                              |
| 固废       | 落地油    |       | 含油物质（危险废物HW08）                    |        |   | 收集后暂存于哈得采油气管理区危废贮存场，由有危废处置资质单位接收处置 |                                   |                                  |              |                 | 全部妥善处置  |                              |
|          | 废防渗材料  |       | 含油物质（危险废物HW08）                    |        |   |                                    |                                   |                                  |              |                 |   |                              |
|          | 清管废渣   |       | 含油物质（危险废物HW08）                    |        |   |                                    |                                   |                                  |              |                 |   |                              |
| 环境风险防范措施 |        |       | 严格按照风险预案中相关规定执行，具体见“5.8.6 环境风险管理” |        |   |                                    |                                   |                                  |              |                 |   |                              |

## 9.4 生态环境监测

### 9.4.1 监测目的

环境监测是企业环境管理体系的重要组成部分，也是环境管理规范化的主要手段，通过对企业主要污染物进行分析、资料整理、编制报表、建立技术文件档案，可以为上级生态环境主管部门和地方生态环境主管部门进行环境规划、管理和执法提供依据。环境监测是环境保护的基础，是进行污染源治理及环保设施管理的依据，因而企业应定期对环保设施及废水、噪声等污染源情况进行监测、对固体废物处置按照法规文件规范进行记录。

通过对本项目运行中环保设施进行监控，掌握废气、废水、噪声等污染源排放是否符合国家或地方排放标准的要求，做到达标排放，同时对废水、噪声防治设施进行监督检查，保证正常运行。

### 9.4.2 环境监测机构及设备配置

环境监测是环境保护的基础，是进行污染治理和监督管理的依据。拟建工程的环境监测工作由塔里木油田分公司的质量检测中心承担，亦可以委托当地有资质的环境监测机构。

### 9.4.3 监测计划

根据拟建工程生产特征和污染物的排放特征，依据《排污单位自行监测技术指南 陆上石油天然气开采工业》（HJ1248-2022）、《环境影响评价技术导则 地下水环境》（HJ610-2016）、《排污单位自行监测技术指南 总则》（HJ819-2017）等标准规范及地方生态环境主管部门的要求，制定拟建工程的监测计划。拟建工程投入运行后，各污染源监测因子、监测频率情况见表 9.4-1。

表 9.4-1 拟建工程监测计划一览表

| 监测类别 |        | 监测项目  | 监测点位置         | 监测频率          |
|------|--------|---|---------------|---------------|
| 地下水  | 潜水含水层  | 石油类、砷、汞、六价铬   | 3 口地下水环境跟踪监控井 | 每半年 1 次       |
| 土壤环境 | 土壤环境质量 | 石油类、石油烃(C <sub>6</sub> -C <sub>9</sub> )、石油烃(C <sub>10</sub> -C <sub>40</sub> )、砷、六价铬 | 跃满转油站         | 每 3 年 1 次     |
| 生态   |        | 临时占地恢复情况  | 管线沿线          | 每年 1 次/周期 2 年 |

注：当地下水监测指标出现异常时，可按照 HJ164 的附录 F 中石油和天然气开采业特征项目开展监测；当土壤监测指标出现异常时，可按照 GB36600 的表 1 中的污染物项目开展监测。跃满



区块原油中不含汞。

## 9.5 环保设施“三同时”验收

拟建工程投产后环保设施“三同时”验收一览表见表 9.5-1。

表 9.5-1 环保设施“三同时”验收一览表

| 类别       | 序号 | 污染源         | 环保措施  | 治理效果                         | 投资<br>(万元) | 验收标准   |
|----------|----|-------------|---|------------------------------|------------|--|
| 施工期      |    |             |   |                              |            |  |
| 废气       | 1  | 施工扬尘        | 洒水抑尘、车辆减速慢行、物料苫盖  | —                            | 2          | —  |
|          | 2  | 运输车辆尾气      | 机械、车辆定期检修，状况良好，燃烧合格油品，不超负荷运行  | —                            | 2          | —  |
| 废水       | 1  | 管道试压废水      | 循环使用，试压结束后用于洒水抑尘  | —                            | —          | —  |
|          | 2  | 施工期生活污水     | 生活污水排入防渗生活污水池暂存，定期拉运至沙雅县兴雅污水处理厂处理                                     | 不外排                          | 2          | —  |
| 噪声       | 1  | 吊机、装载机、运输车辆 | 选用低噪声设备、合理安排施工作业时间  | —                            | —          | —  |
| 固废       | 1  | 生活垃圾        | 生活垃圾定期清运至沙雅县生活垃圾填埋场填埋处置   | 妥善处置                         | 1          | —  |
| 生态       |    | 生态恢复        | 严格控制作业带宽度，管道填埋所需土方利用管沟挖方，做到土方平衡；工程结束后，及时对临时占地区域进行平整、恢复，使占地造成的影响逐步得以恢复 | —                            | 30         | 落实生态恢复措施                                       |
|          |    | 防沙治沙        | 道管线沿线采用草方格防风固沙措施  | 防止土地沙化                       | 20         | 落实防沙治沙措施                                       |
|          |    | 水土保持        | 水土流失补偿、防尘网苫盖、限行彩条旗、洒水降尘   | 防止水土流失                       | 10         | 落实水土保持措施                                       |
| 环境<br>监理 |    | 开展施工期环境监理   |   | —                            | 2          | —  |
| 运营期      |    |             |   |                              |            |  |
| 废气       | 1  | 无组织废气       | 密闭加强管道、阀门的检修和维护   | 场界非甲烷总烃≤4.0mg/m <sup>3</sup> | 2          | 《陆上石油天然气开采工业大气污染物排放标准》(GB39728-2020)中边界污染物控制要求 |
|          |    |             |   | 场界硫化氢≤0.06mg/m <sup>3</sup>  |            | 《恶臭污染物排放标准》(GB14554-93)中表1新扩改建项目二级标准           |

YueM704-H7 井等 5 口井集输工程环境影响报告书

|        |   |          |  |                                  |     |   |
|--------|---|----------|--|----------------------------------|-----|---|
| 废水     | 1 | 采出水      | 采出水随原油一并输至跃满转油站采出水处理单元处理达标后回注地层          | 不外排                              | —   | —   |
|        | 2 | 井下作业废水   | 专用废水回收罐收集后，酸碱中和后通过罐车拉运至富源区块钻试修废液处理站处理    | 不外排                              | 2   | —   |
| 噪声     | 1 | 采油树      | 基础减振                                     | 昼间≤60dB<br>(A)<br>夜间≤50dB<br>(A) | —   | 《工业企业厂界环境噪声排放标准》<br>(GB12348-2008) 2类排放限值 |
| 固废     |   | 落地油      | 收集后暂存于哈得采油气管理区危废贮存场，由有危废处置资质单位接收处置       | 妥善处置                             | 3   | —   |
|        |   | 废防渗材料    |  |                                  |     |   |
|        |   | 清管废渣     |  |                                  |     |   |
| 防渗     |   | 分区防渗     | 具体见“分区防渗要求一览表”                           |                                  | 5   | —   |
| 环境监测   |   | 土壤、地下水生态 | 按照监测计划，委托有资质单位开展监测                       | 污染源达标排放，环境质量达标                   | 3   | —   |
| 风险防范措施 |   | 井场       | 设置可燃气体检测报警仪、消防器材、警戒标语标牌                  | 风险防范设施数量按照消防、安全等相关要求设置           | 5   | —   |
| 退役期    |   |          |  |                                  |     |   |
| 废气     | 1 | 施工扬尘     | 洒水抑尘                                     | —                                | —   | —   |
| 噪声     | 1 | 车辆       | 合理安排作业时间                                 | —                                | —   | —   |
| 固废     | 1 | 建筑垃圾     | 送塔河南岸固废填埋场合规处置                           | 妥善处置                             | 3   | —   |
|        | 2 | 废弃管线     | 管线内物质应清空干净，并按要求进行吹扫，管线两端使用盲板封堵           | 妥善处置                             | —   | —   |
| 生态     | 1 | 生态恢复     | 对井口进行封堵，地面设施拆除，恢复原有自然状况；保证采取的固井、封井措施有效可行 | 恢复原貌                             | 30  | —   |
| 合计     |   |          |  | —                                | 120 | —   |

## 10 结论

### 10.1 建设项目情况

项目名称：YueM704-H7 井等 5 口井集输工程

建设单位：中国石油天然气股份有限公司塔里木油田分公司

建设性质：改扩建

建设内容：①新建井场 5 座，阀组站 1 座；②新建单井集输管线 6.853km，集输干线 5.859km，注水管线 5.859km；③配套仪表、电气、通信、防腐、建筑、结构等相关辅助设施。

建设规模：项目建成后单井日产油 40t，日产天然气 0.5 万 m<sup>3</sup>。

项目投资和环保投资：项目总投资 1310 万元，其中环保投资 120 万元，占总投资的 9.16%。

劳动定员及工作制度：新建井场为无人值守站，不新增劳动定员。

### 10.2 产业政策、选址符合性

#### 10.2.1 产业政策符合性

根据《产业结构调整指导目录（2024 年本）》相关内容，拟建工程属于第一类“鼓励类”第七条“石油天然气”“1. 石油天然气开采：常规石油、天然气勘探与开采”，为鼓励类产业，符合国家当前产业政策要求。

本项目属于塔里木油田分公司石油开采项目，符合《新疆维吾尔自治区国民经济和社会发展第十四个五年规划和 2035 年远景目标纲要》《塔里木油田“十四五”发展规划》。拟建工程位于富满油田，不占用生态保护红线及水源地、风景名胜區等环境敏感区，不在划定的禁止开发区域范围内，符合《新疆维吾尔自治区主体功能区规划》相关要求。

#### 10.2.2 项目选址符合性

本项目位于新疆阿克苏地区沙雅县境内，满足《石油天然气钻井井控技术规范》(GB/T31033-2014)及《钻前工程及井场布置技术要求》(SY/T5466-2013)中油井口距高压线及其他永久性设施不小 75m，距民宅不小于 100m，距铁路、高速公路不小于 200m，距学校、医院和大型油库等人口密集型、高危性场所不小于 500m

的要求；本项目不占用自然保护区、风景名胜区、水源保护区、文物保护单位、生态保护红线等敏感目标，工程选址合理。

### 10.2.3 生态环境分区管控符合性

本项目距离生态保护红线区最近约 0.04km，建设内容均不在生态保护红线范围内；本项目满足生态环境准入清单中空间布局约束、污染物排放管控、环境风险管控及资源利用效率的相关要求，符合新疆维吾尔自治区、阿克苏地区生态环境分区管控要求。

## 10.3 环境质量现状

### 10.3.1 环境质量现状评价

地下水环境质量现状监测表明：潜水监测点除总硬度、溶解性总固体、硫酸盐、氯化物存在一定程度超标外，其余因子均满足《地下水质量标准》(GB/T14848-2017) III类标准，各潜水监测点中石油类满足《地表水环境质量标准》(GB3838-2002) III类标准要求。承压水监测点均满足《地下水质量标准》(GB/T14848-2017) III类标准，石油类满足《地表水环境质量标准》(GB3838-2002) III类标准要求。

土壤环境质量现状监测表明：占地范围内各土壤监测点监测值均满足《土壤环境质量 建设用地土壤污染风险管控标准(试行)》(GB36600-2018)中第二类用地筛选值限值；占地范围外土壤监测点监测值均满足《土壤环境质量 农用地土壤污染风险管控标准(试行)》(GB15618-2018)表 1 农用地土壤污染风险筛选值，石油烃满足《土壤环境质量 建设用地土壤污染风险管控标准(试行)》(GB36600-2018)中第二类用地筛选值限值。

大气环境质量现状监测表明：项目所在区域属于不达标区；根据监测结果，硫化氢 1 小时平均浓度满足《环境影响评价技术导则 大气环境》(HJ2.2-2018)附录 D 其他污染物空气质量浓度参考限值；非甲烷总烃 1 小时平均浓度满足《大气污染物综合排放标准详解》中的  $2.0\text{mg}/\text{m}^3$  的标准。

声环境质量现状监测结果表明：新建井场监测值满足《声环境质量标准》(GB3096-2008)2 类区标准要求。

### 10.3.2 环境保护目标

拟建工程评价区域内无自然保护区、风景名胜区和需要特殊保护的区域，以及居住区、文化区和农村地区中人群较集中的区域等，不设置环境空气保护目标；将地下水评价范围内潜水含水层作为地下水保护目标；项目周边 200m 范围内无声环境敏感点，因此不再设置声环境保护目标；土壤污染影响型评价范围内不存在耕地、园地、牧草地、饮用水水源地或村庄、学校等敏感点及其他土壤环境敏感目标，不设置土壤环境（污染影响型）保护目标；将采油井场、阀组站边界外扩 5km，采油管线、注水管线边界两侧向外延伸 200m 范围土壤作为土壤环境（生态影响型）保护目标；将塔里木河流域水土流失重点治理区、重要物种、国家二级公益林作为生态保护目标，保护目的为不对区域水土流失产生明显影响；将区域大气环境作为环境空气风险敏感目标，将区域潜水含水层作为地下水风险敏感目标。

#### 10.4 污染物排放情况

拟建工程污染源经治理后，排放的废气污染物浓度均低于相应的排放标准；废水经处理达标后回注地层；固体废物按照减量化、资源化、无害化的方式处理后避免对周边环境造成不良影响；对生产中产噪设备加强治理后，确保厂界噪声达标排放。拟建工程各主要污染物具体排放见表 10.4-1。

表 10.4-1 拟建工程污染物年排放量一览表 单位：t/a

| 类别      | 废气  |      |      |       |       | 废水 | 固废 |
|---------|-----|------|------|-------|-------|----|----|
|         | 颗粒物 | 二氧化硫 | 氮氧化物 | 非甲烷总烃 | 硫化氢   |    |    |
| 拟建工程排放量 | 0   | 0    | 0    | 0.640 | 0.006 | 0  | 0  |

#### 10.5 主要环境影响

##### 10.5.1 生态影响

拟建工程不同阶段对生态影响略有不同，施工期主要体现在地表扰动、土壤肥力、植被覆盖度、生物损失量、生态系统完整性、动物、水土流失等方面，其中对地表扰动、植被覆盖度、生物损失量、水土流失的影响相对较大；运营期主要体现在动物、植物等方面，但影响相对较小。通过采取相应的生态保护与恢复措施后，拟建工程建设对生态影响可得到有效减缓，对生态影响不大；从生态影响的角度看，该项目是可行的。

##### 10.5.2 地下水环境影响

本项目采取了源头控制、分区防渗、监控措施和应急响应等防控措施，同时制定了合理的地下水污染监控计划。因此，在加强管理并严格落实地下水污染防治措施的前提下，从地下水环境影响的角度分析，本项目对地下水环境影响可接受。

#### 10.5.3 地表水环境影响

拟建工程运营期废水包括采出水和井下作业废水，其中采出水随原油一并输至跃满转油站采出水处理单元处理，满足《碎屑岩油藏注水水质指标技术要求及分析方法》（SY/T5329-2022）标准要求后回注地层；井下作业废水采取不落地直接排入专用废水回收罐收集后，酸碱中和后通过罐车拉运至富源区块钻试修废液处理站处理。拟建工程废水不外排，实施后对地表水环境可接受。

#### 10.5.4 土壤环境影响

拟建工程占地范围内土壤监测点各监测因子监测值均低于《土壤环境质量 建设用地土壤污染风险管控标准（试行）》（GB36600-2018）中第二类用地土壤污染风险筛选值；占地范围外土壤监测点各监测因子监测值均低于《土壤环境质量 农用地土壤污染风险管控标准（试行）》（GB15618-2018）表 1 农用地土壤污染风险筛选值，石油烃低于《土壤环境质量 建设用地土壤污染风险管控标准（试行）》（GB36600-2018）中第二类用地土壤污染风险筛选值。同时根据土壤垂直入渗预测结果可知石油烃在土壤中随时间不断向下迁移，石油烃主要积聚在土壤表层 50cm 以内，其污染也主要限于地表，土壤底部石油烃浓度未检出。原油泄漏时，将导致泄漏点周边土壤盐分含量升高，区域土壤盐碱化程度加剧。因此，拟建工程需采取土壤防治措施，按照“源头控制、过程防控”相结合的原则，并定期开展土壤跟踪监测，在严格按照土壤污染防治措施后，从土壤环境影响的角度，拟建工程建设可行。

#### 10.5.5 大气环境影响

拟建工程位于环境质量不达标区，污染源正常排放下短期浓度贡献值的最大浓度占标率均小于 10%，污染物的贡献浓度较低，且出现距离较近，影响范围较小。本工程废气污染源对井场四周的贡献浓度均满足相应标准要求。拟建工程实施后大气环境影响可以接受。

#### 10.5.6 声环境影响

项目实施后，采油井场主要噪声源对场界昼间和夜间噪声贡献值为 42~49dB(A)，满足《工业企业厂界环境噪声排放标准》(GB12348-2008) 2 类标准要求。从声环境影响角度，项目可行。

#### 10.5.7 固体废物环境影响

拟建工程运营期固体废物主要为落地油、废防渗材料、清管废渣，属于危险废物，收集后直接委托有危废处置资质的单位接收处置，可避免对环境产生不利影响。

#### 10.5.8 环境风险

塔里木油田分公司哈得采油气管理区制定了应急预案，拟建工程实施后，负责实施的哈得采油气管理区将结合项目新增建设内容适时修订现行环境风险应急预案。项目在制定严格的事故风险防范措施及应急计划后，可将事故发生概率减少到最低，减少事故造成的损失，环境风险是可防控的。

### 10.6 环境保护措施

#### 10.6.1 生态保护措施

严格按照有关规定办理建设用地审批手续，贯彻“优化设计、动态设计”的设计理念，避免大填大挖，减少后期次生灾害的发生，充分体现“最大限度地保护，最小程度的破坏，最大限度地恢复”的原则。施工在开挖地表、平整土地时，临时堆土必须进行拦挡，施工完毕，应尽快整理施工现场。工程结束后，建设单位应承担恢复生态的责任，及时对临时占地区域进行平整、恢复，管线、井场道路沿线采用草方格防风固沙措施，减少水土流失。加强环境保护宣传工作，提高环保意识，特别是对自然植被的保护。严禁在场地外砍伐植被；对施工人员进行《中华人民共和国野生动物保护法》的宣传教育，严禁施工人员惊扰、猎杀野生动物。施工活动中发现重要物种（南疆沙蜥）活动踪迹要给予高度关注，保护其正常活动不受人影响。

#### 10.6.2 地下水环境保护措施

拟建工程依据“源头控制、分区防控、污染监控、应急响应”原则，采取严格的地下水环境污染防控措施。①依据《石油化工工程防渗技术规范》(GB/T50934-2013)相关要求，采取相应的分区防渗措施，防渗的设计使用年限

不应低于拟建项目主体工程的设计使用年限；②建立和完善拟建项目的地下水环境监测制度和环境管理体系，制定完善的监测计划；③在制定全厂环保管理体制的基础上，制定专门的地下水污染事故的应急措施，并与其它应急预案相协调。

#### 10.6.3 地表水环境保护措施

拟建工程运营期废水包括采出水和井下作业废水，其中采出水随原油一并输至跃满转油站采出水处理单元处理，满足《碎屑岩油藏注水水质指标技术要求及分析方法》（SY/T5329-2022）标准要求后回注地层；井下作业废水采取不落地直接排入专用废水回收罐收集后，酸碱中和后通过罐车拉运至富源区块钻试修废液处理站处理。

#### 10.6.4 土壤环境保护措施

拟建工程需采取土壤防治措施，按照“源头控制、过程防控”相结合的原则，并定期开展土壤跟踪监测。

#### 10.6.5 大气环境保护措施

(1) 油气进行汇集、处理、输送至油气稳定装置的全过程采用密闭工艺流程，容易泄漏的关键危险部位采用先进设备和材料，严格控制油品泄漏对大气环境影响。

(2) 定期对井场的设备、阀门等检查、检修，以防止跑、冒、漏现象的发生；加强对密闭管线及密封点的巡检，一旦发生泄漏立即切断控制阀，并尽快完成修复。

(3) 加强油井生产管理，减少烃类的跑、冒、滴、漏，做好油井的压力监测，并准备应急措施。

#### 10.6.6 声环境保护措施

拟建工程井场周围地形空旷，井场的噪声在采取有效的基础减振措施后，再通过距离衰减，控制噪声对周围环境的影响。

#### 10.6.7 固体废物环境保护措施

拟建工程运营期落地油、废防渗材料、清管废渣属于危险固体废物，收集后直接委托有危废处置资质的单位接收处置。

### 10.7 公众意见采纳情况



环评期间，根据《环境影响评价公众参与办法》（部令第 4 号）的有关要求，中国石油天然气股份有限公司塔里木油田分公司通过三次网络公示、二次报纸公示征求公众意见。调查结果表明：未收到公众反馈意见。

### 10.8 环境影响经济损益分析

拟建工程经分析具有良好的环境效益和社会效益。在建设过程中，由于井场建设、敷设管线需要占用一定量的土地，并因此带来一定的环境损失。因而在油田开发过程中，需要投入必要的资金用于污染防治和恢复地貌等，实施相应的环保措施后，可以起到保护环境的效果。

### 10.9 环境管理与监测计划

中国石油天然气股份有限公司塔里木油田分公司环境管理机构设置健全，同时拥有完善的管理体系和管理手段。拟建工程制定了施工期、运营期、退役期环境管理计划、运营期环境监测计划和环保设施竣工验收管理要求，针对工程的不同阶段提出了具体的环境管理要求。

### 10.10 项目可行性结论

本项目的建设符合国家相关产业政策和自治区、阿克苏地区生态环境分区管控方案要求，符合《新疆维吾尔自治区国民经济和社会发展第十四个五年规划和 2035 年远景目标纲要》《塔里木油田“十四五”发展规划》。项目建成后在落实各项污染防治措施及确保达标的情况下，项目建设对区域环境影响可接受；采取严格的生态恢复、水土保持、土地复垦措施后，项目建设对区域生态影响可接受；采取严格完善的环境风险防范措施和应急措施，环境风险可防控。从环境保护角度出发，项目可行。



## 目 录

|                          |           |
|--------------------------|-----------|
| 1 概述 .....               | 1         |
| 1.1 建设项目特点 .....         | 1         |
| 1.2 环境影响评价的工作过程 .....    | 1         |
| 1.3 分析判定相关情况 .....       | 1         |
| 1.4 关注的主要环境问题及环境影响 ..... | 2         |
| 1.5 环境影响评价的主要结论 .....    | 3         |
| 2 总则 .....               | 5         |
| 2.1 编制依据 .....           | 5         |
| 2.2 评价目的和评价原则 .....      | 10        |
| 2.3 环境影响因素和评价因子 .....    | 12        |
| 2.4 环境功能区划及评价标准 .....    | 14        |
| 2.5 评价工作等级和评价范围 .....    | 19        |
| 2.6 环境保护目标 .....         | 27        |
| 2.7 评价内容和评价重点 .....      | 28        |
| 2.8 评价时段和评价方法 .....      | 30        |
| 3 建设项目工程概况和工程分析 .....    | 31        |
| 3.1 区块开发现状及环境影响回顾 .....  | 31        |
| 3.2 现有工程 .....           | 错误！未定义书签。 |
| 3.3 拟建工程 .....           | 38        |
| 3.4 工程分析 .....           | 44        |
| 3.5 相关法律法规、规划符合性分析 ..... | 59        |
| 3.6 选址选线合理性分析 .....      | 89        |
| 4 环境现状调查与评价 .....        | 91        |
| 4.1 自然环境概况 .....         | 91        |
| 4.2 生态现状调查与评价 .....      | 92        |
| 4.3 地下水环境现状调查与评价 .....   | 106       |
| 4.4 地表水环境现状调查与评价 .....   | 106       |
| 4.5 土壤环境现状调查与评价 .....    | 106       |
| 4.6 大气环境现状调查与评价 .....    | 107       |
| 4.7 声环境现状调查与评价 .....     | 107       |
| 5 环境影响预测与评价 .....        | 108       |
| 5.1 生态影响评价 .....         | 108       |

|                          |           |
|--------------------------|-----------|
| 5.2 地下水环境影响评价 .....      | 错误！未定义书签。 |
| 5.3 地表水环境影响评价 .....      | 120       |
| 5.4 土壤环境影响评价 .....       | 122       |
| 5.5 大气环境影响评价 .....       | 129       |
| 5.6 声环境影响评价 .....        | 135       |
| 5.7 固体废物影响分析 .....       | 142       |
| 5.8 环境风险评价 .....         | 147       |
| 6 环境保护措施可行性论证 .....      | 错误！未定义书签。 |
| 6.1 生态保护措施可行性论证 .....    | 错误！未定义书签。 |
| 6.2 地下水环境保护措施可行性论证 ..... | 162       |
| 6.3 地表水环境保护措施可行性论证 ..... | 165       |
| 6.4 土壤环境保护措施可行性论证 .....  | 166       |
| 6.5 大气环境保护措施可行性论证 .....  | 167       |
| 6.6 声环境保护措施可行性论证 .....   | 168       |
| 6.7 固体废物处理措施可行性论证 .....  | 169       |
| 7 温室气体排放影响评价 .....       | 173       |
| 7.1 温室气体排放分析 .....       | 173       |
| 7.2 减污降碳措施 .....         | 180       |
| 7.3 温室气体排放评价结论 .....     | 180       |
| 8 环境影响经济损益分析 .....       | 182       |
| 8.1 环境效益分析 .....         | 182       |
| 8.2 社会效益分析 .....         | 183       |
| 8.3 综合效益分析 .....         | 184       |
| 8.4 环境经济损益分析结论 .....     | 184       |
| 9 环境管理与监测计划 .....        | 185       |
| 9.1 环境管理 .....           | 185       |
| 9.2 企业环境信息披露 .....       | 189       |
| 9.3 污染物排放清单 .....        | 190       |
| 9.4 生态环境监测 .....         | 192       |
| 9.5 环保设施“三同时”验收 .....    | 193       |
| 10 结论 .....              | 195       |
| 10.1 建设项目情况 .....        | 195       |

|                       |     |
|-----------------------|-----|
| 10.2 产业政策、选址符合性 ..... | 195 |
| 10.3 环境质量现状 .....     | 196 |
| 10.4 污染物排放情况 .....    | 197 |
| 10.5 主要环境影响 .....     | 197 |
| 10.6 环境保护措施 .....     | 199 |
| 10.7 公众意见采纳情况 .....   | 200 |
| 10.8 环境影响经济损益分析 ..... | 201 |
| 10.9 环境管理与监测计划 .....  | 201 |
| 10.10 项目可行性结论 .....   | 201 |